

КАРТА-ПЛАН ТЕРРИТОРИИ

Пояснительная записка

1. Сведения о территории выполнения комплексных кадастровых работ:

Российская Федерация, Смоленская область, м.о. Ярцевский, г.Ярцево, кадастровый квартал 67:25:0010615

(наименование субъекта Российской Федерации, муниципального образования, населенного пункта, уникальные учетные номера кадастровых кварталов, иные сведения, позволяющие определить местоположение территории, на которой выполняются комплексные кадастровые работы, например, наименование садоводческого или огороднического некоммерческого товарищества, гаражного кооператива, элемента планировочной структуры)

2. Основания выполнения комплексных кадастровых работ:

Наименование, дата и номер документа, на основании которого выполняются комплексные кадастровые работы:

Соглашением о предоставлении из федерального бюджета субсидий, в том числе грантов в форме субсидий, юридическим лицам, индивидуальным предпринимателям, а также физическим лицам № 321-20-2025-002 от 30 января 2025 г.

3. Дата подготовки карты-плана территории: 4 сентября 2025 г.

4. Сведения о заказчике(ах) комплексных кадастровых работ:

В отношении юридического лица, органа местного самоуправления муниципального района, муниципального округа или городского округа либо уполномоченного исполнительного органа государственной власти субъекта Российской Федерации:

полное или сокращенное (в случае, если имеется) наименование: Управление Росреестра по Смоленской области

основной государственный регистрационный номер: 1046758340507

идентификационный номер налогоплательщика: 6730055050

В отношении физического лица или представителя физических или юридических лиц:

фамилия, имя, отчество (последнее - при наличии): —

страховой номер индивидуального лицевого счета в системе обязательного пенсионного страхования Российской Федерации (СНИЛС): —

Наименование и реквизиты документа, подтверждающие полномочия представителя заказчика(ов) комплексных кадастровых работ:

—

Адрес электронной почты (для направления уведомления о результатах внесения сведений в Единый государственный реестр недвижимости):

—

5. Сведения об исполнителе комплексных кадастровых работ:

Полное или сокращенное (в случае, если имеется) наименование и адрес юридического лица, с которым заключен государственный или муниципальный контракт либо договор подряда на выполнение комплексных кадастровых работ:

Филиал ППК "Роскадастр" по Смоленской области, адрес: 214025, Смоленск г, Полтавская ул, Дом 8

Фамилия, имя, отчество кадастрового инженера (последнее - при наличии): *Россомахина Ирина Николаевна*

и основной государственный регистрационный номер кадастрового инженера индивидуального предпринимателя (ОГРНИП): *—*

Страховой номер индивидуального лицевого счета в системе обязательного пенсионного страхования Российской Федерации (СНИЛС) кадастрового инженера: *078-236-254-82*

Уникальный реестровый номер кадастрового инженера в реестре саморегулируемой организации кадастровых инженеров и дата внесения сведений о физическом лице в такой реестр: *0116, 3 мая 2012 г.*

Полное или (в случае, если имеется) сокращенное наименование саморегулируемой организации кадастровых инженеров, членом которой является кадастровый инженер:

СРО АКИ "Поволжье"

Контактный телефон: *89172340414*

Почтовый адрес и адрес электронной почты, по которым осуществляется связь с кадастровым инженером:

г. Казань, ул. Шуртыгина, д.3, помещение №21 (2 этаж), irish_185@mail.ru

6. Перечень документов, использованных при подготовке карты-плана территории:

№ п/п	Реквизиты документа				
	Вид	Дата	Номер	Наименование	Иные сведения
1	2	3	4	5	6
1	Кадастровый план территории, выдан: Филиал публично-правовой компании "Роскадастр" по Смоленской области	28 августа 2025 г.	КУВИ-001/2025-164538843	Кадастровый план территории	—

7. Пояснения к карте-плану территории:

Пояснительная записка

Комплексные кадастровые работы были проведены на основании Соглашения о предоставлении из федерального бюджета субсидий, в том числе грантов в форме субсидий, юридическим лицам, индивидуальным предпринимателям, а также физическим лицам №321-20-2025-002 на территории Смоленской области от 30.01.2025г.

Согласно требований части 3 статьи 42.8 Федерального закона от 24.07.2007г. №221-ФЗ, в ходе выполнения комплексных кадастровых работ в отношении кадастрового квартала, при уточнении местоположения границ земельных участков (в том числе в целях исправления реестровой ошибки в описании местоположения границ земельного участка) их площадь либо:

- не уменьшалась более чем на 10%;
- увеличивалась не более чем на величину предельного минимального размера земельного участка, установленного ПЗЗ для определенных территориальных зон;
- увеличивалась более чем на 10%, так как предельный минимальный размер земельного участка, утвержденный ПЗЗ для определенных территориальных зон, установлен.

В Акте согласования указываются точки или части границ земельных участков, местоположение которых уточнено и подлежит согласованию согласно части 1 статьи 39 Федерального закона от 24.07.2007г. №221-ФЗ. Если земельный участок граничит с землями, находящимися в государственной или муниципальной собственности (не с земельными участками), то согласование местоположения в отношении такой части границы согласно Закону о кадастре не проводится. Разъяснения приведены в Письме Министерства экономического развития РФ от 8 октября 2013г. №ОГ-Д23-5470 «О подготовке межевого плана и проведении процедуры согласования местоположения границ земельного участка», а также в Письме Росреестра от 17.11.2020г. №13-00408/20 «О согласовании местоположения границ земельных участков».

Сведения о кадастровом инженерере: фамилия, имя, отчество (отчество при наличии) – Россомахина Ирина Николаевна; Страховой номер индивидуального лицевого счета в системе обязательного пенсионного страхования Российской Федерации (СНИЛС) – 078-236-254 82; Уникальный регистрационный номер члена саморегулируемой организации кадастровых инженеров в реестре членов саморегулируемой организации кадастровых инженеров и дата внесения сведений о физическом лице в такой реестр – 17846 от 01.12.2011г.; Контактный телефон: 89172340414; адрес электронной почты, по которым осуществляется связь с кадастровым инженером: irish_185@mail.ru; Наименование саморегулируемой организации кадастровых инженеров, членом которой является кадастровый инженер – СРО "Ассоциация кадастровых инженеров Поволжья" (реестровый №009).

Сведения о пунктах геодезической сети и средствах измерений

1. Сведения о пунктах геодезической сети:

№ п/п	Вид геодезической сети	Название пункта геодезической сети и тип знака	Система координат пункта геодезической сети	Координаты пункта, м		Дата обследования 6 февраля 2024 г.		
						Сведения о состоянии		
				X	Y	наружного знака пункта	центра пункта	марки центра пункта
1	2	3	4	5	6	7	8	9
1	Государственная геодезическая сеть. 2	Красный Бор, сигн., 27.800 м, 1, б/№	МСК-67, зона 1	486 207,32	1 251 690,99	Утрачен	Сохранился	Сохранился
2	Государственная геодезическая сеть. 3	Хоблино, сигн., 11.000 м, 1, б/№		498 238,09	1 280 408,87			

1	2	3	4	5	6	7	8	9
3	Государственная геодезическая сеть. 3	Елча, сигн., 11.600 м, 42 оп, б/№	МСК-67, зона 1	476 115,67	1 275 304,29	—	—	—
2. Сведения об использованных средствах измерений:								
№ п/п	Наименование и обозначение типа средства измерений - прибора (инструмента, аппаратуры)	Заводской или серийный номер средства измерений		Реквизиты свидетельства о поверке прибора (инструмента, аппаратуры) и (или) срок действия поверки				
1	2	3		4				
1	Аппаратура геодезическая спутниковая PrinCe i30	3491933		№С-ГФК/30-08-2024/366349251 от 30.08.2024г.				
2	Аппаратура геодезическая спутниковая PrinCe i90	3486225		№С-ГФК/30-08-2024/366348454 от 30.08.2024г.				

Сведения об уточняемых земельных участках

1. Сведения о характерных точках границ уточняемого земельного участка с кадастровым номером _____ : Система координат _____ Зона № _____							
Обоз- начение харак- терных точек границ	Координаты, м				Метод определения координат	Формулы, примененные для расчета средней квадратической погрешности определения координат характерных точек границ (Mt), с подставленными в такие формулы значениями и итоговые (вычисленные) значения Mt, м	Описание закрепления точки
	содержатся в Едином государственном реестре недвижимости		определены в результате выполнения комплексных кадастровых работ				
	X	Y	X	Y			
1	2	3	4	5	6	7	8
2. Сведения о частях границ уточняемого земельного участка с кадастровым номером _____ :							
Обозначение части границ		Горизонтальное проложение (S), м	Описание прохождения части границ	Сведения о согласовании местоположения границ (согласовано/спорное)			
от т.	до т.						
1	2	3	4	5			
3. Сведения о характеристиках уточняемого земельного участка с кадастровым номером _____ 67:25:0010615:100 _____ :							
№ п/п	Наименование характеристики земельного участка			Значение характеристики			
1	2			3			
1.	Адрес земельного участка			—			
1.1.	Сведения о местоположении земельного участка (при отсутствии адреса) в структурированном в соответствии с федеральной информационной адресной системой виде			Российская Федерация, Смоленская область, Ярцевский р-н, Ярцево г, 3-й Танкистов пер, д 43/61			
1.2.	Дополнительные сведения о местоположении земельного участка			—			
2.	Площадь земельного участка ± величина погрешности определения (вычисления) площади ($P \pm \Delta P$), м²			$0 \pm 0,00$			
3.	Формула, примененная для вычисления предельной погрешности определения площади земельного участка, с подставленными значениями и итоговые (вычисленные) значения			$3,5*0,10*\sqrt{(0,00)} = 0$			
4.	Площадь земельного участка согласно сведениям Единого государственного реестра недвижимости (Ркад), м²			1 500,00			
5.	Оценка расхождения Р и Ркад ($P - P_{кад}$), м²			1 500			

1	2				3		
6.	Предельный минимальный и максимальный размеры земельного участка (Рмин и Рмакс), м²				— —		
7.	Вид (виды) разрешенного использования				индивидуальное жилищное строительство		
7.1.	Дополнительные сведения об использовании земельного участка				—		
8.	Кадастровый или иной государственный учетный номер (инвентарный) здания, сооружения, объекта незавершенного строительства, расположенного на земельном участке				—		
9.	Сведения о земельных участках (землях общего пользования, территории общего пользования), посредством которых обеспечивается доступ				—		
10.	Иные сведения				—		
4. Пояснения к сведениям об уточняемом земельном участке с кадастровым номером 67:25:0010615:100 :							
1.	—						
1. Сведения о характерных точках границ уточняемого земельного участка с кадастровым номером : Система координат Зона №							
Обоз- начение харак- терных точек границ	Координаты, м				Метод определения координат	Формулы, примененные для расчета средней квадратической погрешности определения координат характерных точек границ (Mt), с подставленными в такие формулы значениями и итоговые (вычисленные) значения Mt, м	Описание закрепления точки
	содержатся в Едином государственном реестре недвижимости		определены в результате выполнения комплексных кадастровых работ				
	X	Y	X	Y			
1	2	3	4	5	6	7	8
2. Сведения о частях границ уточняемого земельного участка с кадастровым номером :							
Обозначение части границ		Горизонтальное проложение (S), м	Описание прохождения части границ		Сведения о согласовании местоположения границ (согласовано/спорное)		
от т.	до т.						
1	2	3	4		5		
3. Сведения о характеристиках уточняемого земельного участка с кадастровым номером 67:25:0010615:103 :							
№ п/п	Наименование характеристики земельного участка				Значение характеристики		
1	2				3		

1	2	3
1.	Адрес земельного участка	—
1.1.	Сведения о местоположении земельного участка (при отсутствии адреса) в структурированном в соответствии с федеральной информационной адресной системой виде	Российская Федерация, Смоленская область, Ярцевский р-н, Ярцево г, 3-й Танкистов пер, д 47
1.2.	Дополнительные сведения о местоположении земельного участка	—
2.	Площадь земельного участка \pm величина погрешности определения (вычисления) площади ($P \pm \Delta P$), м ²	$0 \pm 0,00$
3.	Формула, примененная для вычисления предельной погрешности определения площади земельного участка, с подставленными значениями и итоговые (вычисленные) значения	$3,5*0,10*\sqrt{(0,00)} = 0$
4.	Площадь земельного участка согласно сведениям Единого государственного реестра недвижимости (Ркад), м ²	218,00
5.	Оценка расхождения Р и Ркад ($P - P_{кад}$), м ²	218
6.	Предельный минимальный и максимальный размеры земельного участка ($P_{мин}$ и $P_{макс}$), м ²	— —
7.	Вид (виды) разрешенного использования	индивидуальное жилищное строительство
7.1.	Дополнительные сведения об использовании земельного участка	—
8.	Кадастровый или иной государственный учетный номер (инвентарный) здания, сооружения, объекта незавершенного строительства, расположенного на земельном участке	—
9.	Сведения о земельных участках (землях общего пользования, территории общего пользования), посредством которых обеспечивается доступ	—
10.	Иные сведения	—
4. Пояснения к сведениям об уточняемом земельном участке с кадастровым номером <u>67:25:0010615:103</u> :		
1.	—	

1. Сведения о характерных точках границ уточняемого земельного участка с кадастровым номером _____:

Система координат _____Зона № _____

Обоз- начение харак- терных точек границ	Координаты, м				Метод определения координат	Формулы, примененные для расчета средней квадратической погрешности определения координат характерных точек границ (Mt), с подставленными в такие формулы значениями и итоговые (вычисленные) значения Mt, м	Описание закрепления точки
	содержатся в Едином государственном реестре недвижимости		определены в результате выполнения комплексных кадастровых работ				
	X	Y	X	Y			
1	2	3	4	5	6	7	8

2. Сведения о частях границ уточняемого земельного участка с кадастровым номером _____:

Обозначение части границ		Горизонтальное проложение (S), м	Описание прохождения части границ	Сведения о согласовании местоположения границ (согласовано/спорное)
от т.	до т.			
1	2	3	4	5

3. Сведения о характеристиках уточняемого земельного участка с кадастровым номером 67:25:0010615:104 _____:

№ п/п	Наименование характеристики земельного участка	Значение характеристики
1	2	3
1.	Адрес земельного участка	—
1.1.	Сведения о местоположении земельного участка (при отсутствии адреса) в структурированном в соответствии с федеральной информационной адресной системой виде	Российская Федерация, Смоленская область, Ярцевский р-н, Ярцево г, 3-й Танкистов пер, д 47
1.2.	Дополнительные сведения о местоположении земельного участка	—
2.	Площадь земельного участка ± величина погрешности определения (вычисления) площади ($P \pm \Delta P$), м²	$0 \pm 0,00$
3.	Формула, примененная для вычисления предельной погрешности определения площади земельного участка, с подставленными значениями и итоговые (вычисленные) значения	$3,5*0,10*\sqrt{(0,00)} = 0$
4.	Площадь земельного участка согласно сведениям Единого государственного реестра недвижимости (Ркад), м²	218,00
5.	Оценка расхождения Р и Ркад ($P - P_{кад}$), м²	218
6.	Предельный минимальный и максимальный размеры земельного участка (Рмин и Рмакс), м²	— —

1	2				3			
7.	Вид (виды) разрешенного использования				индивидуальное жилищное строительство			
7.1.	Дополнительные сведения об использовании земельного участка				—			
8.	Кадастровый или иной государственный учетный номер (инвентарный) здания, сооружения, объекта незавершенного строительства, расположенного на земельном участке				—			
9.	Сведения о земельных участках (землях общего пользования, территории общего пользования), посредством которых обеспечивается доступ				—			
10.	Иные сведения				—			
4. Пояснения к сведениям об уточняемом земельном участке с кадастровым номером 67:25:0010615:104 :								
1.	—							
1. Сведения о характерных точках границ уточняемого земельного участка с кадастровым номером _____ : Система координат _____ Зона № _____								
Обозначение характерных точек границ	Координаты, м				Метод определения координат	Формулы, примененные для расчета средней квадратической погрешности определения координат характерных точек границ (Mt), с подставленными в такие формулы значениями и итоговые (вычисленные) значения Mt, м	Описание закрепления точки	
	содержатся в Едином государственном реестре недвижимости		определены в результате выполнения комплексных кадастровых работ					
	X	Y	X	Y				
1	2	3	4	5	6	7	8	
2. Сведения о частях границ уточняемого земельного участка с кадастровым номером _____ :								
Обозначение части границ		Горизонтальное проложение (S), м	Описание прохождения части границ			Сведения о согласовании местоположения границ (согласовано/спорное)		
от т.	до т.							
1	2	3	4			5		
3. Сведения о характеристиках уточняемого земельного участка с кадастровым номером 67:25:0010615:105 :								
№ п/п	Наименование характеристики земельного участка				Значение характеристики			
1	2				3			

1	2	3
1.	Адрес земельного участка	—
1.1.	Сведения о местоположении земельного участка (при отсутствии адреса) в структурированном в соответствии с федеральной информационной адресной системой виде	Российская Федерация, Смоленская область, Ярцевский р-н, Ярцево г, 3-й Танкистов пер, д 47
1.2.	Дополнительные сведения о местоположении земельного участка	—
2.	Площадь земельного участка \pm величина погрешности определения (вычисления) площади ($P \pm \Delta P$), м ²	$0 \pm 0,00$
3.	Формула, примененная для вычисления предельной погрешности определения площади земельного участка, с подставленными значениями и итоговые (вычисленные) значения	$3,5*0,10*\sqrt{(0,00)} = 0$
4.	Площадь земельного участка согласно сведениям Единого государственного реестра недвижимости (Ркад), м ²	218,00
5.	Оценка расхождения Р и Ркад ($P - P_{кад}$), м ²	218
6.	Предельный минимальный и максимальный размеры земельного участка ($P_{мин}$ и $P_{макс}$), м ²	— —
7.	Вид (виды) разрешенного использования	индивидуальное жилищное строительство
7.1.	Дополнительные сведения об использовании земельного участка	—
8.	Кадастровый или иной государственный учетный номер (инвентарный) здания, сооружения, объекта незавершенного строительства, расположенного на земельном участке	—
9.	Сведения о земельных участках (землях общего пользования, территории общего пользования), посредством которых обеспечивается доступ	—
10.	Иные сведения	—
4. Пояснения к сведениям об уточняемом земельном участке с кадастровым номером <u>67:25:0010615:105</u> :		
1.	—	

1. Сведения о характерных точках границ уточняемого земельного участка с кадастровым номером _____:

Система координат _____Зона № _____

Обоз- начение харак- терных точек границ	Координаты, м				Метод определения координат	Формулы, примененные для расчета средней квадратической погрешности определения координат характерных точек границ (Mt), с подставленными в такие формулы значениями и итоговые (вычисленные) значения Mt, м	Описание закрепления точки
	содержатся в Едином государственном реестре недвижимости		определены в результате выполнения комплексных кадастровых работ				
	X	Y	X	Y			
1	2	3	4	5	6	7	8

2. Сведения о частях границ уточняемого земельного участка с кадастровым номером _____:

Обозначение части границ		Горизонтальное проложение (S), м	Описание прохождения части границ	Сведения о согласовании местоположения границ (согласовано/спорное)
от т.	до т.			
1	2	3	4	5

3. Сведения о характеристиках уточняемого земельного участка с кадастровым номером 67:25:0010615:108 _____:

№ п/п	Наименование характеристики земельного участка	Значение характеристики
1	2	3
1.	Адрес земельного участка	—
1.1.	Сведения о местоположении земельного участка (при отсутствии адреса) в структурированном в соответствии с федеральной информационной адресной системой виде	Российская Федерация, Смоленская область, Ярцевский р-н, Ярцево г, Максима Горького ул, д 69-а
1.2.	Дополнительные сведения о местоположении земельного участка	—
2.	Площадь земельного участка ± величина погрешности определения (вычисления) площади ($P \pm \Delta P$), м²	$0 \pm 0,00$
3.	Формула, примененная для вычисления предельной погрешности определения площади земельного участка, с подставленными значениями и итоговые (вычисленные) значения	$3,5*0,10*\sqrt{(0,00)} = 0$
4.	Площадь земельного участка согласно сведениям Единого государственного реестра недвижимости (Ркад), м²	519,00
5.	Оценка расхождения Р и Ркад ($P - P_{кад}$), м²	519
6.	Предельный минимальный и максимальный размеры земельного участка (Рмин и Рмакс), м²	— —

1	2				3			
7.	Вид (виды) разрешенного использования				индивидуальное жилищное строительство			
7.1.	Дополнительные сведения об использовании земельного участка				—			
8.	Кадастровый или иной государственный учетный номер (инвентарный) здания, сооружения, объекта незавершенного строительства, расположенного на земельном участке				—			
9.	Сведения о земельных участках (землях общего пользования, территории общего пользования), посредством которых обеспечивается доступ				—			
10.	Иные сведения				—			
4. Пояснения к сведениям об уточняемом земельном участке с кадастровым номером 67:25:0010615:108 :								
1.	—							
1. Сведения о характерных точках границ уточняемого земельного участка с кадастровым номером _____ : Система координат _____ Зона № _____								
Обоз- начение харак- терных точек границ	Координаты, м				Метод определения координат	Формулы, примененные для расчета средней квадратической погрешности определения координат характерных точек границ (Mt), с подставленными в такие формулы значениями и итоговые (вычисленные) значения Mt, м	Описание закрепления точки	
	содержатся в Едином государственном реестре недвижимости		определены в результате выполнения комплексных кадастровых работ					
	X	Y	X	Y				
1	2	3	4	5	6	7	8	
2. Сведения о частях границ уточняемого земельного участка с кадастровым номером _____ :								
Обозначение части границ		Горизонтальное проложение (S), м	Описание прохождения части границ			Сведения о согласовании местоположения границ (согласовано/спорное)		
от т.	до т.							
1	2	3	4			5		
3. Сведения о характеристиках уточняемого земельного участка с кадастровым номером 67:25:0010615:11 :								
№ п/п	Наименование характеристики земельного участка				Значение характеристики			
1	2				3			

1	2	3
1.	Адрес земельного участка	—
1.1.	Сведения о местоположении земельного участка (при отсутствии адреса) в структурированном в соответствии с федеральной информационной адресной системой виде	Российская Федерация, Смоленская область, Ярцевский р-н, Ярцево г, Авиаторов ул, д 26
1.2.	Дополнительные сведения о местоположении земельного участка	—
2.	Площадь земельного участка \pm величина погрешности определения (вычисления) площади ($P \pm \Delta P$), м ²	$0 \pm 0,00$
3.	Формула, примененная для вычисления предельной погрешности определения площади земельного участка, с подставленными значениями и итоговые (вычисленные) значения	$3,5*0,10*\sqrt{(0,00)} = 0$
4.	Площадь земельного участка согласно сведениям Единого государственного реестра недвижимости (Ркад), м ²	1 250,00
5.	Оценка расхождения Р и Ркад ($P - P_{кад}$), м ²	1 250
6.	Предельный минимальный и максимальный размеры земельного участка ($P_{мин}$ и $P_{макс}$), м ²	— —
7.	Вид (виды) разрешенного использования	под жилой дом
7.1.	Дополнительные сведения об использовании земельного участка	—
8.	Кадастровый или иной государственный учетный номер (инвентарный) здания, сооружения, объекта незавершенного строительства, расположенного на земельном участке	—
9.	Сведения о земельных участках (землях общего пользования, территории общего пользования), посредством которых обеспечивается доступ	—
10.	Иные сведения	—
4. Пояснения к сведениям об уточняемом земельном участке с кадастровым номером <u>67:25:0010615:11</u> :		
1.	—	

1. Сведения о характерных точках границ уточняемого земельного участка с кадастровым номером _____:

Система координат _____Зона № _____

Обоз- начение харак- терных точек границ	Координаты, м				Метод определения координат	Формулы, примененные для расчета средней квадратической погрешности определения координат характерных точек границ (Mt), с подставленными в такие формулы значениями и итоговые (вычисленные) значения Mt, м	Описание закрепления точки
	содержатся в Едином государственном реестре недвижимости		определены в результате выполнения комплексных кадастровых работ				
	X	Y	X	Y			
1	2	3	4	5	6	7	8

2. Сведения о частях границ уточняемого земельного участка с кадастровым номером _____:

Обозначение части границ		Горизонтальное проложение (S), м	Описание прохождения части границ	Сведения о согласовании местоположения границ (согласовано/спорное)
от т.	до т.			
1	2	3	4	5

3. Сведения о характеристиках уточняемого земельного участка с кадастровым номером 67:25:0010615:117 _____:

№ п/п	Наименование характеристики земельного участка	Значение характеристики
1	2	3
1.	Адрес земельного участка	—
1.1.	Сведения о местоположении земельного участка (при отсутствии адреса) в структурированном в соответствии с федеральной информационной адресной системой виде	Российская Федерация, Смоленская область, Ярцевский р-н, Ярцево г, Максима Горького ул, д 89
1.2.	Дополнительные сведения о местоположении земельного участка	—
2.	Площадь земельного участка ± величина погрешности определения (вычисления) площади ($P \pm \Delta P$), м²	$0 \pm 0,00$
3.	Формула, примененная для вычисления предельной погрешности определения площади земельного участка, с подставленными значениями и итоговые (вычисленные) значения	$3,5*0,10*\sqrt{(0,00)} = 0$
4.	Площадь земельного участка согласно сведениям Единого государственного реестра недвижимости (Ркад), м²	508,00
5.	Оценка расхождения Р и Ркад ($P - P_{кад}$), м²	508
6.	Предельный минимальный и максимальный размеры земельного участка (Рмин и Рмакс), м²	— —

1	2				3			
7.	Вид (виды) разрешенного использования				для индивидуального жилищного строительства			
7.1.	Дополнительные сведения об использовании земельного участка				—			
8.	Кадастровый или иной государственный учетный номер (инвентарный) здания, сооружения, объекта незавершенного строительства, расположенного на земельном участке				—			
9.	Сведения о земельных участках (землях общего пользования, территории общего пользования), посредством которых обеспечивается доступ				—			
10.	Иные сведения				—			
4. Пояснения к сведениям об уточняемом земельном участке с кадастровым номером 67:25:0010615:117 :								
1.	—							
1. Сведения о характерных точках границ уточняемого земельного участка с кадастровым номером : Система координат Зона №								
Обоз- начение харак- терных точек границ	Координаты, м				Метод определения координат	Формулы, примененные для расчета средней квадратической погрешности определения координат характерных точек границ (Mt), с подставленными в такие формулы значениями и итоговые (вычисленные) значения Mt, м	Описание закрепления точки	
	содержатся в Едином государственном реестре недвижимости		определены в результате выполнения комплексных кадастровых работ					
	X	Y	X	Y				
1	2	3	4	5	6	7	8	
2. Сведения о частях границ уточняемого земельного участка с кадастровым номером :								
Обозначение части границ		Горизонтальное проложение (S), м	Описание прохождения части границ			Сведения о согласовании местоположения границ (согласовано/спорное)		
от т.	до т.							
1	2	3	4			5		
3. Сведения о характеристиках уточняемого земельного участка с кадастровым номером 67:25:0010615:119 :								
№ п/п	Наименование характеристики земельного участка				Значение характеристики			
1	2				3			

1	2	3
1.	Адрес земельного участка	—
1.1.	Сведения о местоположении земельного участка (при отсутствии адреса) в структурированном в соответствии с федеральной информационной адресной системой виде	Российская Федерация, Смоленская область, Ярцевский р-н, Ярцево г, Максима Горького ул, д 89
1.2.	Дополнительные сведения о местоположении земельного участка	—
2.	Площадь земельного участка \pm величина погрешности определения (вычисления) площади ($P \pm \Delta P$), м ²	$0 \pm 0,00$
3.	Формула, примененная для вычисления предельной погрешности определения площади земельного участка, с подставленными значениями и итоговые (вычисленные) значения	$3,5*0,10*\sqrt{(0,00)} = 0$
4.	Площадь земельного участка согласно сведениям Единого государственного реестра недвижимости (Ркад), м ²	508,00
5.	Оценка расхождения Р и Ркад ($P - P_{кад}$), м ²	508
6.	Предельный минимальный и максимальный размеры земельного участка ($P_{мин}$ и $P_{макс}$), м ²	— —
7.	Вид (виды) разрешенного использования	для индивидуального жилищного строительства
7.1.	Дополнительные сведения об использовании земельного участка	—
8.	Кадастровый или иной государственный учетный номер (инвентарный) здания, сооружения, объекта незавершенного строительства, расположенного на земельном участке	—
9.	Сведения о земельных участках (землях общего пользования, территории общего пользования), посредством которых обеспечивается доступ	—
10.	Иные сведения	—
4. Пояснения к сведениям об уточняемом земельном участке с кадастровым номером <u>67:25:0010615:119</u> :		
1.	—	

1. Сведения о характерных точках границ уточняемого земельного участка с кадастровым номером _____:

Система координат _____Зона № _____

Обоз- начение харак- терных точек границ	Координаты, м				Метод определения координат	Формулы, примененные для расчета средней квадратической погрешности определения координат характерных точек границ (Mt), с подставленными в такие формулы значениями и итоговые (вычисленные) значения Mt, м	Описание закрепления точки
	содержатся в Едином государственном реестре недвижимости		определены в результате выполнения комплексных кадастровых работ				
	X	Y	X	Y			
1	2	3	4	5	6	7	8

2. Сведения о частях границ уточняемого земельного участка с кадастровым номером _____:

Обозначение части границ		Горизонтальное проложение (S), м	Описание прохождения части границ	Сведения о согласовании местоположения границ (согласовано/спорное)
от т.	до т.			
1	2	3	4	5

3. Сведения о характеристиках уточняемого земельного участка с кадастровым номером _____67:25:0010615:13_____:

№ п/п	Наименование характеристики земельного участка	Значение характеристики
1	2	3
1.	Адрес земельного участка	—
1.1.	Сведения о местоположении земельного участка (при отсутствии адреса) в структурированном в соответствии с федеральной информационной адресной системой виде	Российская Федерация, Смоленская область, Ярцевский р-н, Ярцево г, Солнечная ул
1.2.	Дополнительные сведения о местоположении земельного участка	—
2.	Площадь земельного участка ± величина погрешности определения (вычисления) площади ($P \pm \Delta P$), м²	$0 \pm 0,00$
3.	Формула, примененная для вычисления предельной погрешности определения площади земельного участка, с подставленными значениями и итоговые (вычисленные) значения	$3,5*0,10*\sqrt{(0,00)} = 0$
4.	Площадь земельного участка согласно сведениям Единого государственного реестра недвижимости (Ркад), м²	530,00
5.	Оценка расхождения Р и Ркад ($P - P_{кад}$), м²	530
6.	Предельный минимальный и максимальный размеры земельного участка (Рмин и Рмакс), м²	— —

1	2				3			
7.	Вид (виды) разрешенного использования				Под магазин			
7.1.	Дополнительные сведения об использовании земельного участка				—			
8.	Кадастровый или иной государственный учетный номер (инвентарный) здания, сооружения, объекта незавершенного строительства, расположенного на земельном участке				—			
9.	Сведения о земельных участках (землях общего пользования, территории общего пользования), посредством которых обеспечивается доступ				—			
10.	Иные сведения				—			
4. Пояснения к сведениям об уточняемом земельном участке с кадастровым номером 67:25:0010615:13 :								
1.	—							
1. Сведения о характерных точках границ уточняемого земельного участка с кадастровым номером : Система координат Зона №								
Обоз- начение харак- терных точек границ	Координаты, м				Метод определения координат	Формулы, примененные для расчета средней квадратической погрешности определения координат характерных точек границ (Mt), с подставленными в такие формулы значениями и итоговые (вычисленные) значения Mt, м	Описание закрепления точки	
	содержатся в Едином государственном реестре недвижимости		определены в результате выполнения комплексных кадастровых работ					
	X	Y	X	Y				
1	2	3	4	5	6	7	8	
2. Сведения о частях границ уточняемого земельного участка с кадастровым номером :								
Обозначение части границ		Горизонтальное проложение (S), м	Описание прохождения части границ			Сведения о согласовании местоположения границ (согласовано/спорное)		
от т.	до т.							
1	2	3	4			5		
3. Сведения о характеристиках уточняемого земельного участка с кадастровым номером 67:25:0010615:134 :								
№ п/п	Наименование характеристики земельного участка				Значение характеристики			
1	2				3			

1	2	3
1.	Адрес земельного участка	—
1.1.	Сведения о местоположении земельного участка (при отсутствии адреса) в структурированном в соответствии с федеральной информационной адресной системой виде	Российская Федерация, Смоленская область, Ярцевский р-н, Ярцево г, Красных Партизан ул, д 41
1.2.	Дополнительные сведения о местоположении земельного участка	—
2.	Площадь земельного участка \pm величина погрешности определения (вычисления) площади ($P \pm \Delta P$), м ²	$0 \pm 0,00$
3.	Формула, примененная для вычисления предельной погрешности определения площади земельного участка, с подставленными значениями и итоговые (вычисленные) значения	$3,5*0,10*\sqrt{(0,00)} = 0$
4.	Площадь земельного участка согласно сведениям Единого государственного реестра недвижимости (Ркад), м ²	705,00
5.	Оценка расхождения Р и Ркад ($P - P_{кад}$), м ²	705
6.	Предельный минимальный и максимальный размеры земельного участка ($P_{мин}$ и $P_{макс}$), м ²	— —
7.	Вид (виды) разрешенного использования	Индивидуальное жилищное строительство
7.1.	Дополнительные сведения об использовании земельного участка	—
8.	Кадастровый или иной государственный учетный номер (инвентарный) здания, сооружения, объекта незавершенного строительства, расположенного на земельном участке	—
9.	Сведения о земельных участках (землях общего пользования, территории общего пользования), посредством которых обеспечивается доступ	—
10.	Иные сведения	—
4. Пояснения к сведениям об уточняемом земельном участке с кадастровым номером <u>67:25:0010615:134</u> :		
1.	—	

1. Сведения о характерных точках границ уточняемого земельного участка с кадастровым номером _____:

Система координат _____Зона № _____

Обоз- начение харак- терных точек границ	Координаты, м				Метод определения координат	Формулы, примененные для расчета средней квадратической погрешности определения координат характерных точек границ (Mt), с подставленными в такие формулы значениями и итоговые (вычисленные) значения Mt, м	Описание закрепления точки
	содержатся в Едином государственном реестре недвижимости		определены в результате выполнения комплексных кадастровых работ				
	X	Y	X	Y			
1	2	3	4	5	6	7	8

2. Сведения о частях границ уточняемого земельного участка с кадастровым номером _____:

Обозначение части границ		Горизонтальное проложение (S), м	Описание прохождения части границ	Сведения о согласовании местоположения границ (согласовано/спорное)
от т.	до т.			
1	2	3	4	5

3. Сведения о характеристиках уточняемого земельного участка с кадастровым номером 67:25:0010615:135 _____:

№ п/п	Наименование характеристики земельного участка	Значение характеристики
1	2	3
1.	Адрес земельного участка	—
1.1.	Сведения о местоположении земельного участка (при отсутствии адреса) в структурированном в соответствии с федеральной информационной адресной системой виде	Российская Федерация, Смоленская область, Ярцевский р-н, Ярцево г, Красных Партизан ул, д 44
1.2.	Дополнительные сведения о местоположении земельного участка	—
2.	Площадь земельного участка ± величина погрешности определения (вычисления) площади ($P \pm \Delta P$), м²	$0 \pm 0,00$
3.	Формула, примененная для вычисления предельной погрешности определения площади земельного участка, с подставленными значениями и итоговые (вычисленные) значения	$3,5*0,10*\sqrt{(0,00)} = 0$
4.	Площадь земельного участка согласно сведениям Единого государственного реестра недвижимости (Ркад), м²	1 460,00
5.	Оценка расхождения Р и Ркад ($P - P_{кад}$), м²	1 460
6.	Предельный минимальный и максимальный размеры земельного участка (Рмин и Рмакс), м²	— —

1	2				3			
7.	Вид (виды) разрешенного использования				для индивидуального жилищного строительства			
7.1.	Дополнительные сведения об использовании земельного участка				—			
8.	Кадастровый или иной государственный учетный номер (инвентарный) здания, сооружения, объекта незавершенного строительства, расположенного на земельном участке				—			
9.	Сведения о земельных участках (землях общего пользования, территории общего пользования), посредством которых обеспечивается доступ				—			
10.	Иные сведения				—			
4. Пояснения к сведениям об уточняемом земельном участке с кадастровым номером 67:25:0010615:135 :								
1.	—							
1. Сведения о характерных точках границ уточняемого земельного участка с кадастровым номером : Система координат Зона №								
Обоз- начение харак- терных точек границ	Координаты, м				Метод определения координат	Формулы, примененные для расчета средней квадратической погрешности определения координат характерных точек границ (Mt), с подставленными в такие формулы значениями и итоговые (вычисленные) значения Mt, м	Описание закрепления точки	
	содержатся в Едином государственном реестре недвижимости		определены в результате выполнения комплексных кадастровых работ					
	X	Y	X	Y				
1	2	3	4	5	6	7	8	
2. Сведения о частях границ уточняемого земельного участка с кадастровым номером :								
Обозначение части границ		Горизонтальное проложение (S), м	Описание прохождения части границ			Сведения о согласовании местоположения границ (согласовано/спорное)		
от т.	до т.							
1	2	3	4			5		
3. Сведения о характеристиках уточняемого земельного участка с кадастровым номером 67:25:0010615:158 :								
№ п/п	Наименование характеристики земельного участка				Значение характеристики			
1	2				3			

1	2	3
1.	Адрес земельного участка	—
1.1.	Сведения о местоположении земельного участка (при отсутствии адреса) в структурированном в соответствии с федеральной информационной адресной системой виде	Российская Федерация, Смоленская область, Ярцевский р-н, Ярцево г, Солнечная ул, д 20
1.2.	Дополнительные сведения о местоположении земельного участка	—
2.	Площадь земельного участка \pm величина погрешности определения (вычисления) площади ($P \pm \Delta P$), м ²	$0 \pm 0,00$
3.	Формула, примененная для вычисления предельной погрешности определения площади земельного участка, с подставленными значениями и итоговые (вычисленные) значения	$3,5*0,10*\sqrt{(0,00)} = 0$
4.	Площадь земельного участка согласно сведениям Единого государственного реестра недвижимости (Ркад), м ²	600,00
5.	Оценка расхождения Р и Ркад ($P - P_{кад}$), м ²	600
6.	Предельный минимальный и максимальный размеры земельного участка ($P_{мин}$ и $P_{макс}$), м ²	— —
7.	Вид (виды) разрешенного использования	под строительство индивидуального жилого дома
7.1.	Дополнительные сведения об использовании земельного участка	—
8.	Кадастровый или иной государственный учетный номер (инвентарный) здания, сооружения, объекта незавершенного строительства, расположенного на земельном участке	—
9.	Сведения о земельных участках (землях общего пользования, территории общего пользования), посредством которых обеспечивается доступ	—
10.	Иные сведения	—
4. Пояснения к сведениям об уточняемом земельном участке с кадастровым номером <u>67:25:0010615:158</u> :		
1.	—	

1. Сведения о характерных точках границ уточняемого земельного участка с кадастровым номером _____:

Система координат _____Зона № _____

Обоз- начение харак- терных точек границ	Координаты, м				Метод определения координат	Формулы, примененные для расчета средней квадратической погрешности определения координат характерных точек границ (Mt), с подставленными в такие формулы значениями и итоговые (вычисленные) значения Mt, м	Описание закрепления точки
	содержатся в Едином государственном реестре недвижимости		определены в результате выполнения комплексных кадастровых работ				
	X	Y	X	Y			
1	2	3	4	5	6	7	8

2. Сведения о частях границ уточняемого земельного участка с кадастровым номером _____:

Обозначение части границ		Горизонтальное проложение (S), м	Описание прохождения части границ	Сведения о согласовании местоположения границ (согласовано/спорное)
от т.	до т.			
1	2	3	4	5

3. Сведения о характеристиках уточняемого земельного участка с кадастровым номером 67:25:0010615:160 _____:

№ п/п	Наименование характеристики земельного участка	Значение характеристики
1	2	3
1.	Адрес земельного участка	—
1.1.	Сведения о местоположении земельного участка (при отсутствии адреса) в структурированном в соответствии с федеральной информационной адресной системой виде	Российская Федерация, Смоленская область, Ярцевский р-н, Ярцево г, Авиаторов ул, д 18
1.2.	Дополнительные сведения о местоположении земельного участка	—
2.	Площадь земельного участка ± величина погрешности определения (вычисления) площади ($P \pm \Delta P$), м²	$0 \pm 0,00$
3.	Формула, примененная для вычисления предельной погрешности определения площади земельного участка, с подставленными значениями и итоговые (вычисленные) значения	$3,5*0,10*\sqrt{(0,00)} = 0$
4.	Площадь земельного участка согласно сведениям Единого государственного реестра недвижимости (Ркад), м²	340,00
5.	Оценка расхождения Р и Ркад ($P - P_{кад}$), м²	340
6.	Предельный минимальный и максимальный размеры земельного участка (Рмин и Рмакс), м²	— —

1	2				3			
7.	Вид (виды) разрешенного использования				индивидуальное жилищное строительство			
7.1.	Дополнительные сведения об использовании земельного участка				—			
8.	Кадастровый или иной государственный учетный номер (инвентарный) здания, сооружения, объекта незавершенного строительства, расположенного на земельном участке				—			
9.	Сведения о земельных участках (землях общего пользования, территории общего пользования), посредством которых обеспечивается доступ				—			
10.	Иные сведения				—			
4. Пояснения к сведениям об уточняемом земельном участке с кадастровым номером 67:25:0010615:160 :								
1.	—							
1. Сведения о характерных точках границ уточняемого земельного участка с кадастровым номером _____ : Система координат _____ Зона № _____								
Обозначение характерных точек границ	Координаты, м				Метод определения координат	Формулы, примененные для расчета средней квадратической погрешности определения координат характерных точек границ (Mt), с подставленными в такие формулы значениями и итоговые (вычисленные) значения Mt, м	Описание закрепления точки	
	содержатся в Едином государственном реестре недвижимости		определены в результате выполнения комплексных кадастровых работ					
	X	Y	X	Y				
1	2	3	4	5	6	7	8	
2. Сведения о частях границ уточняемого земельного участка с кадастровым номером _____ :								
Обозначение части границ		Горизонтальное проложение (S), м	Описание прохождения части границ			Сведения о согласовании местоположения границ (согласовано/спорное)		
от т.	до т.							
1	2	3	4			5		
3. Сведения о характеристиках уточняемого земельного участка с кадастровым номером 67:25:0010615:161 :								
№ п/п	Наименование характеристики земельного участка				Значение характеристики			
1	2				3			

1	2	3
1.	Адрес земельного участка	—
1.1.	Сведения о местоположении земельного участка (при отсутствии адреса) в структурированном в соответствии с федеральной информационной адресной системой виде	Российская Федерация, Смоленская область, Ярцевский р-н, Ярцево г, Авиаторов ул, д 18
1.2.	Дополнительные сведения о местоположении земельного участка	—
2.	Площадь земельного участка \pm величина погрешности определения (вычисления) площади ($P \pm \Delta P$), м ²	$0 \pm 0,00$
3.	Формула, примененная для вычисления предельной погрешности определения площади земельного участка, с подставленными значениями и итоговые (вычисленные) значения	$3,5*0,10*\sqrt{(0,00)} = 0$
4.	Площадь земельного участка согласно сведениям Единого государственного реестра недвижимости (Ркад), м ²	340,00
5.	Оценка расхождения Р и Ркад ($P - P_{кад}$), м ²	340
6.	Предельный минимальный и максимальный размеры земельного участка ($P_{мин}$ и $P_{макс}$), м ²	— —
7.	Вид (виды) разрешенного использования	индивидуальное жилищное строительство
7.1.	Дополнительные сведения об использовании земельного участка	—
8.	Кадастровый или иной государственный учетный номер (инвентарный) здания, сооружения, объекта незавершенного строительства, расположенного на земельном участке	—
9.	Сведения о земельных участках (землях общего пользования, территории общего пользования), посредством которых обеспечивается доступ	—
10.	Иные сведения	—
4. Пояснения к сведениям об уточняемом земельном участке с кадастровым номером <u>67:25:0010615:161</u> :		
1.	—	

1. Сведения о характерных точках границ уточняемого земельного участка с кадастровым номером _____:

Система координат _____Зона № _____

Обоз- начение харак- терных точек границ	Координаты, м				Метод определения координат	Формулы, примененные для расчета средней квадратической погрешности определения координат характерных точек границ (Mt), с подставленными в такие формулы значениями и итоговые (вычисленные) значения Mt, м	Описание закрепления точки
	содержатся в Едином государственном реестре недвижимости		определены в результате выполнения комплексных кадастровых работ				
	X	Y	X	Y			
1	2	3	4	5	6	7	8

2. Сведения о частях границ уточняемого земельного участка с кадастровым номером _____:

Обозначение части границ		Горизонтальное проложение (S), м	Описание прохождения части границ	Сведения о согласовании местоположения границ (согласовано/спорное)
от т.	до т.			
1	2	3	4	5

3. Сведения о характеристиках уточняемого земельного участка с кадастровым номером 67:25:0010615:169 _____:

№ п/п	Наименование характеристики земельного участка	Значение характеристики
1	2	3
1.	Адрес земельного участка	—
1.1.	Сведения о местоположении земельного участка (при отсутствии адреса) в структурированном в соответствии с федеральной информационной адресной системой виде	Российская Федерация, Смоленская область, Ярцевский р-н, Ярцево г, Авиаторов ул, д 22
1.2.	Дополнительные сведения о местоположении земельного участка	—
2.	Площадь земельного участка ± величина погрешности определения (вычисления) площади ($P \pm \Delta P$), м²	$0 \pm 0,00$
3.	Формула, примененная для вычисления предельной погрешности определения площади земельного участка, с подставленными значениями и итоговые (вычисленные) значения	$3,5*0,10*\sqrt{(0,00)} = 0$
4.	Площадь земельного участка согласно сведениям Единого государственного реестра недвижимости (Ркад), м²	657,00
5.	Оценка расхождения Р и Ркад ($P - P_{кад}$), м²	657
6.	Предельный минимальный и максимальный размеры земельного участка (Рмин и Рмакс), м²	— —

1	2				3			
7.	Вид (виды) разрешенного использования				индивидуальное жилищное строительство			
7.1.	Дополнительные сведения об использовании земельного участка				—			
8.	Кадастровый или иной государственный учетный номер (инвентарный) здания, сооружения, объекта незавершенного строительства, расположенного на земельном участке				—			
9.	Сведения о земельных участках (землях общего пользования, территории общего пользования), посредством которых обеспечивается доступ				—			
10.	Иные сведения				—			
4. Пояснения к сведениям об уточняемом земельном участке с кадастровым номером 67:25:0010615:169 :								
1.	—							
1. Сведения о характерных точках границ уточняемого земельного участка с кадастровым номером _____ : Система координат _____ Зона № _____								
Обоз- начение харак- терных точек границ	Координаты, м				Метод определения координат	Формулы, примененные для расчета средней квадратической погрешности определения координат характерных точек границ (Mt), с подставленными в такие формулы значениями и итоговые (вычисленные) значения Mt, м	Описание закрепления точки	
	содержатся в Едином государственном реестре недвижимости		определены в результате выполнения комплексных кадастровых работ					
	X	Y	X	Y				
1	2	3	4	5	6	7	8	
2. Сведения о частях границ уточняемого земельного участка с кадастровым номером _____ :								
Обозначение части границ		Горизонтальное проложение (S), м	Описание прохождения части границ			Сведения о согласовании местоположения границ (согласовано/спорное)		
от т.	до т.							
1	2	3	4			5		
3. Сведения о характеристиках уточняемого земельного участка с кадастровым номером 67:25:0010615:170 :								
№ п/п	Наименование характеристики земельного участка				Значение характеристики			
1	2				3			

1	2	3
1.	Адрес земельного участка	—
1.1.	Сведения о местоположении земельного участка (при отсутствии адреса) в структурированном в соответствии с федеральной информационной адресной системой виде	Российская Федерация, Смоленская область, Ярцевский р-н, Ярцево г, Авиаторов ул, д 22
1.2.	Дополнительные сведения о местоположении земельного участка	—
2.	Площадь земельного участка \pm величина погрешности определения (вычисления) площади ($P \pm \Delta P$), м ²	$0 \pm 0,00$
3.	Формула, примененная для вычисления предельной погрешности определения площади земельного участка, с подставленными значениями и итоговые (вычисленные) значения	$3,5*0,10*\sqrt{(0,00)} = 0$
4.	Площадь земельного участка согласно сведениям Единого государственного реестра недвижимости (Ркад), м ²	657,00
5.	Оценка расхождения Р и Ркад ($P - P_{кад}$), м ²	657
6.	Предельный минимальный и максимальный размеры земельного участка ($P_{мин}$ и $P_{макс}$), м ²	— —
7.	Вид (виды) разрешенного использования	индивидуальное жилищное строительство
7.1.	Дополнительные сведения об использовании земельного участка	—
8.	Кадастровый или иной государственный учетный номер (инвентарный) здания, сооружения, объекта незавершенного строительства, расположенного на земельном участке	—
9.	Сведения о земельных участках (землях общего пользования, территории общего пользования), посредством которых обеспечивается доступ	—
10.	Иные сведения	—
4. Пояснения к сведениям об уточняемом земельном участке с кадастровым номером <u>67:25:0010615:170</u> :		
1.	—	

1. Сведения о характерных точках границ уточняемого земельного участка с кадастровым номером _____:

Система координат _____Зона № _____

Обоз- начение харак- терных точек границ	Координаты, м				Метод определения координат	Формулы, примененные для расчета средней квадратической погрешности определения координат характерных точек границ (Mt), с подставленными в такие формулы значениями и итоговые (вычисленные) значения Mt, м	Описание закрепления точки
	содержатся в Едином государственном реестре недвижимости		определены в результате выполнения комплексных кадастровых работ				
	X	Y	X	Y			
1	2	3	4	5	6	7	8

2. Сведения о частях границ уточняемого земельного участка с кадастровым номером _____:

Обозначение части границ		Горизонтальное проложение (S), м	Описание прохождения части границ	Сведения о согласовании местоположения границ (согласовано/спорное)
от т.	до т.			
1	2	3	4	5

3. Сведения о характеристиках уточняемого земельного участка с кадастровым номером 67:25:0010615:172 _____:

№ п/п	Наименование характеристики земельного участка	Значение характеристики
1	2	3
1.	Адрес земельного участка	—
1.1.	Сведения о местоположении земельного участка (при отсутствии адреса) в структурированном в соответствии с федеральной информационной адресной системой виде	Российская Федерация, Смоленская область, Ярцевский р-н, Ярцево г, Авиаторов ул, д 25
1.2.	Дополнительные сведения о местоположении земельного участка	—
2.	Площадь земельного участка ± величина погрешности определения (вычисления) площади ($P \pm \Delta P$), м²	$0 \pm 0,00$
3.	Формула, примененная для вычисления предельной погрешности определения площади земельного участка, с подставленными значениями и итоговые (вычисленные) значения	$3,5*0,10*\sqrt{(0,00)} = 0$
4.	Площадь земельного участка согласно сведениям Единого государственного реестра недвижимости (Ркад), м²	534,00
5.	Оценка расхождения Р и Ркад ($P - P_{кад}$), м²	534
6.	Предельный минимальный и максимальный размеры земельного участка (Рмин и Рмакс), м²	— —

1	2				3			
7.	Вид (виды) разрешенного использования				для индивидуального жилищного строительства			
7.1.	Дополнительные сведения об использовании земельного участка				—			
8.	Кадастровый или иной государственный учетный номер (инвентарный) здания, сооружения, объекта незавершенного строительства, расположенного на земельном участке				—			
9.	Сведения о земельных участках (землях общего пользования, территории общего пользования), посредством которых обеспечивается доступ				—			
10.	Иные сведения				—			
4. Пояснения к сведениям об уточняемом земельном участке с кадастровым номером 67:25:0010615:172 :								
1.	—							
1. Сведения о характерных точках границ уточняемого земельного участка с кадастровым номером : Система координат Зона №								
Обоз- начение харак- терных точек границ	Координаты, м				Метод определения координат	Формулы, примененные для расчета средней квадратической погрешности определения координат характерных точек границ (Mt), с подставленными в такие формулы значениями и итоговые (вычисленные) значения Mt, м	Описание закрепления точки	
	содержатся в Едином государственном реестре недвижимости		определены в результате выполнения комплексных кадастровых работ					
	X	Y	X	Y				
1	2	3	4	5	6	7	8	
2. Сведения о частях границ уточняемого земельного участка с кадастровым номером :								
Обозначение части границ		Горизонтальное проложение (S), м	Описание прохождения части границ			Сведения о согласовании местоположения границ (согласовано/спорное)		
от т.	до т.							
1	2	3	4			5		
3. Сведения о характеристиках уточняемого земельного участка с кадастровым номером 67:25:0010615:173 :								
№ п/п	Наименование характеристики земельного участка				Значение характеристики			
1	2				3			

1	2	3
1.	Адрес земельного участка	—
1.1.	Сведения о местоположении земельного участка (при отсутствии адреса) в структурированном в соответствии с федеральной информационной адресной системой виде	Российская Федерация, Смоленская область, Ярцевский р-н, Ярцево г, Авиаторов ул, д 25
1.2.	Дополнительные сведения о местоположении земельного участка	—
2.	Площадь земельного участка \pm величина погрешности определения (вычисления) площади ($P \pm \Delta P$), м ²	$0 \pm 0,00$
3.	Формула, примененная для вычисления предельной погрешности определения площади земельного участка, с подставленными значениями и итоговые (вычисленные) значения	$3,5*0,10*\sqrt{(0,00)} = 0$
4.	Площадь земельного участка согласно сведениям Единого государственного реестра недвижимости (Ркад), м ²	668,00
5.	Оценка расхождения Р и Ркад ($P - P_{кад}$), м ²	668
6.	Предельный минимальный и максимальный размеры земельного участка ($P_{мин}$ и $P_{макс}$), м ²	— —
7.	Вид (виды) разрешенного использования	для индивидуального жилищного строительства
7.1.	Дополнительные сведения об использовании земельного участка	—
8.	Кадастровый или иной государственный учетный номер (инвентарный) здания, сооружения, объекта незавершенного строительства, расположенного на земельном участке	—
9.	Сведения о земельных участках (землях общего пользования, территории общего пользования), посредством которых обеспечивается доступ	—
10.	Иные сведения	—
4. Пояснения к сведениям об уточняемом земельном участке с кадастровым номером <u>67:25:0010615:173</u> :		
1.	—	

1. Сведения о характерных точках границ уточняемого земельного участка с кадастровым номером _____:

Система координат _____Зона № _____

Обоз- начение харак- терных точек границ	Координаты, м				Метод определения координат	Формулы, примененные для расчета средней квадратической погрешности определения координат характерных точек границ (Mt), с подставленными в такие формулы значениями и итоговые (вычисленные) значения Mt, м	Описание закрепления точки
	содержатся в Едином государственном реестре недвижимости		определены в результате выполнения комплексных кадастровых работ				
	X	Y	X	Y			
1	2	3	4	5	6	7	8

2. Сведения о частях границ уточняемого земельного участка с кадастровым номером _____:

Обозначение части границ		Горизонтальное проложение (S), м	Описание прохождения части границ	Сведения о согласовании местоположения границ (согласовано/спорное)
от т.	до т.			
1	2	3	4	5

3. Сведения о характеристиках уточняемого земельного участка с кадастровым номером 67:25:0010615:180 _____:

№ п/п	Наименование характеристики земельного участка	Значение характеристики
1	2	3
1.	Адрес земельного участка	—
1.1.	Сведения о местоположении земельного участка (при отсутствии адреса) в структурированном в соответствии с федеральной информационной адресной системой виде	Российская Федерация, Смоленская область, Ярцевский р-н, Ярцево г, Авиаторов ул, д 36/26
1.2.	Дополнительные сведения о местоположении земельного участка	—
2.	Площадь земельного участка ± величина погрешности определения (вычисления) площади ($P \pm \Delta P$), м²	$0 \pm 0,00$
3.	Формула, примененная для вычисления предельной погрешности определения площади земельного участка, с подставленными значениями и итоговые (вычисленные) значения	$3,5*0,10*\sqrt{(0,00)} = 0$
4.	Площадь земельного участка согласно сведениям Единого государственного реестра недвижимости (Ркад), м²	107,00
5.	Оценка расхождения Р и Ркад ($P - P_{кад}$), м²	107
6.	Предельный минимальный и максимальный размеры земельного участка (Рмин и Рмакс), м²	— —

1	2				3			
7.	Вид (виды) разрешенного использования				индивидуальное жилищное строительство			
7.1.	Дополнительные сведения об использовании земельного участка				—			
8.	Кадастровый или иной государственный учетный номер (инвентарный) здания, сооружения, объекта незавершенного строительства, расположенного на земельном участке				—			
9.	Сведения о земельных участках (землях общего пользования, территории общего пользования), посредством которых обеспечивается доступ				—			
10.	Иные сведения				—			
4. Пояснения к сведениям об уточняемом земельном участке с кадастровым номером 67:25:0010615:180 :								
1.	—							
1. Сведения о характерных точках границ уточняемого земельного участка с кадастровым номером _____ : Система координат _____ Зона № _____								
Обозначение характерных точек границ	Координаты, м				Метод определения координат	Формулы, примененные для расчета средней квадратической погрешности определения координат характерных точек границ (Mt), с подставленными в такие формулы значениями и итоговые (вычисленные) значения Mt, м	Описание закрепления точки	
	содержатся в Едином государственном реестре недвижимости		определены в результате выполнения комплексных кадастровых работ					
	X	Y	X	Y				
1	2	3	4	5	6	7	8	
2. Сведения о частях границ уточняемого земельного участка с кадастровым номером _____ :								
Обозначение части границ		Горизонтальное проложение (S), м	Описание прохождения части границ			Сведения о согласовании местоположения границ (согласовано/спорное)		
от т.	до т.							
1	2	3	4			5		
3. Сведения о характеристиках уточняемого земельного участка с кадастровым номером 67:25:0010615:189 :								
№ п/п	Наименование характеристики земельного участка				Значение характеристики			
1	2				3			

1	2	3
1.	Адрес земельного участка	—
1.1.	Сведения о местоположении земельного участка (при отсутствии адреса) в структурированном в соответствии с федеральной информационной адресной системой виде	Российская Федерация, Смоленская область, Ярцевский р-н, Ярцево г, Авиаторов ул, д 41
1.2.	Дополнительные сведения о местоположении земельного участка	—
2.	Площадь земельного участка \pm величина погрешности определения (вычисления) площади ($P \pm \Delta P$), м ²	$0 \pm 0,00$
3.	Формула, примененная для вычисления предельной погрешности определения площади земельного участка, с подставленными значениями и итоговые (вычисленные) значения	$3,5*0,10*\sqrt{(0,00)} = 0$
4.	Площадь земельного участка согласно сведениям Единого государственного реестра недвижимости (Ркад), м ²	328,00
5.	Оценка расхождения Р и Ркад ($P - P_{кад}$), м ²	328
6.	Предельный минимальный и максимальный размеры земельного участка (Рмин и Рмакс), м ²	— —
7.	Вид (виды) разрешенного использования	индивидуальное жилищное строительство
7.1.	Дополнительные сведения об использовании земельного участка	—
8.	Кадастровый или иной государственный учетный номер (инвентарный) здания, сооружения, объекта незавершенного строительства, расположенного на земельном участке	—
9.	Сведения о земельных участках (землях общего пользования, территории общего пользования), посредством которых обеспечивается доступ	—
10.	Иные сведения	—
4. Пояснения к сведениям об уточняемом земельном участке с кадастровым номером <u>67:25:0010615:189</u> :		
1.	—	

1. Сведения о характерных точках границ уточняемого земельного участка с кадастровым номером _____:

Система координат _____Зона № _____

Обоз- начение харак- терных точек границ	Координаты, м				Метод определения координат	Формулы, примененные для расчета средней квадратической погрешности определения координат характерных точек границ (Mt), с подставленными в такие формулы значениями и итоговые (вычисленные) значения Mt, м	Описание закрепления точки
	содержатся в Едином государственном реестре недвижимости		определены в результате выполнения комплексных кадастровых работ				
	X	Y	X	Y			
1	2	3	4	5	6	7	8

2. Сведения о частях границ уточняемого земельного участка с кадастровым номером _____:

Обозначение части границ		Горизонтальное проложение (S), м	Описание прохождения части границ	Сведения о согласовании местоположения границ (согласовано/спорное)
от т.	до т.			
1	2	3	4	5

3. Сведения о характеристиках уточняемого земельного участка с кадастровым номером 67:25:0010615:190 _____:

№ п/п	Наименование характеристики земельного участка	Значение характеристики
1	2	3
1.	Адрес земельного участка	—
1.1.	Сведения о местоположении земельного участка (при отсутствии адреса) в структурированном в соответствии с федеральной информационной адресной системой виде	Российская Федерация, Смоленская область, Ярцевский р-н, Ярцево г, Авиаторов ул, д 41
1.2.	Дополнительные сведения о местоположении земельного участка	—
2.	Площадь земельного участка ± величина погрешности определения (вычисления) площади ($P \pm \Delta P$), м²	$0 \pm 0,00$
3.	Формула, примененная для вычисления предельной погрешности определения площади земельного участка, с подставленными значениями и итоговые (вычисленные) значения	$3,5*0,10*\sqrt{(0,00)} = 0$
4.	Площадь земельного участка согласно сведениям Единого государственного реестра недвижимости (Ркад), м²	328,00
5.	Оценка расхождения Р и Ркад ($P - P_{кад}$), м²	328
6.	Предельный минимальный и максимальный размеры земельного участка (Рмин и Рмакс), м²	— —

1	2				3			
7.	Вид (виды) разрешенного использования				индивидуальное жилищное строительство			
7.1.	Дополнительные сведения об использовании земельного участка				—			
8.	Кадастровый или иной государственный учетный номер (инвентарный) здания, сооружения, объекта незавершенного строительства, расположенного на земельном участке				—			
9.	Сведения о земельных участках (землях общего пользования, территории общего пользования), посредством которых обеспечивается доступ				—			
10.	Иные сведения				—			
4. Пояснения к сведениям об уточняемом земельном участке с кадастровым номером 67:25:0010615:190 :								
1.	—							
1. Сведения о характерных точках границ уточняемого земельного участка с кадастровым номером : Система координат Зона №								
Обоз- начение харак- терных точек границ	Координаты, м				Метод определения координат	Формулы, примененные для расчета средней квадратической погрешности определения координат характерных точек границ (Mt), с подставленными в такие формулы значениями и итоговые (вычисленные) значения Mt, м	Описание закрепления точки	
	содержатся в Едином государственном реестре недвижимости		определены в результате выполнения комплексных кадастровых работ					
	X	Y	X	Y				
1	2	3	4	5	6	7	8	
2. Сведения о частях границ уточняемого земельного участка с кадастровым номером :								
Обозначение части границ		Горизонтальное проложение (S), м	Описание прохождения части границ			Сведения о согласовании местоположения границ (согласовано/спорное)		
от т.	до т.							
1	2	3	4			5		
3. Сведения о характеристиках уточняемого земельного участка с кадастровым номером 67:25:0010615:191 :								
№ п/п	Наименование характеристики земельного участка				Значение характеристики			
1	2				3			

1	2	3
1.	Адрес земельного участка	—
1.1.	Сведения о местоположении земельного участка (при отсутствии адреса) в структурированном в соответствии с федеральной информационной адресной системой виде	Российская Федерация, Смоленская область, Ярцевский р-н, Ярцево г, Авиаторов ул, д 41
1.2.	Дополнительные сведения о местоположении земельного участка	—
2.	Площадь земельного участка \pm величина погрешности определения (вычисления) площади ($P \pm \Delta P$), м ²	$0 \pm 0,00$
3.	Формула, примененная для вычисления предельной погрешности определения площади земельного участка, с подставленными значениями и итоговые (вычисленные) значения	$3,5*0,10*\sqrt{(0,00)} = 0$
4.	Площадь земельного участка согласно сведениям Единого государственного реестра недвижимости (Ркад), м ²	328,00
5.	Оценка расхождения Р и Ркад ($P - P_{кад}$), м ²	328
6.	Предельный минимальный и максимальный размеры земельного участка ($P_{мин}$ и $P_{макс}$), м ²	— —
7.	Вид (виды) разрешенного использования	Индивидуальное жилищное строительство
7.1.	Дополнительные сведения об использовании земельного участка	—
8.	Кадастровый или иной государственный учетный номер (инвентарный) здания, сооружения, объекта незавершенного строительства, расположенного на земельном участке	—
9.	Сведения о земельных участках (землях общего пользования, территории общего пользования), посредством которых обеспечивается доступ	—
10.	Иные сведения	—
4. Пояснения к сведениям об уточняемом земельном участке с кадастровым номером <u>67:25:0010615:191</u> :		
1.	—	

1. Сведения о характерных точках границ уточняемого земельного участка с кадастровым номером _____:

Система координат _____Зона № _____

Обоз- начение харак- терных точек границ	Координаты, м				Метод определения координат	Формулы, примененные для расчета средней квадратической погрешности определения координат характерных точек границ (Mt), с подставленными в такие формулы значениями и итоговые (вычисленные) значения Mt, м	Описание закрепления точки
	содержатся в Едином государственном реестре недвижимости		определены в результате выполнения комплексных кадастровых работ				
	X	Y	X	Y			
1	2	3	4	5	6	7	8

2. Сведения о частях границ уточняемого земельного участка с кадастровым номером _____:

Обозначение части границ		Горизонтальное проложение (S), м	Описание прохождения части границ	Сведения о согласовании местоположения границ (согласовано/спорное)
от т.	до т.			
1	2	3	4	5

3. Сведения о характеристиках уточняемого земельного участка с кадастровым номером 67:25:0010615:192 _____:

№ п/п	Наименование характеристики земельного участка	Значение характеристики
1	2	3
1.	Адрес земельного участка	—
1.1.	Сведения о местоположении земельного участка (при отсутствии адреса) в структурированном в соответствии с федеральной информационной адресной системой виде	Российская Федерация, Смоленская область, Ярцевский р-н, Ярцево г, Авиаторов ул, д 41
1.2.	Дополнительные сведения о местоположении земельного участка	—
2.	Площадь земельного участка ± величина погрешности определения (вычисления) площади ($P \pm \Delta P$), м²	$0 \pm 0,00$
3.	Формула, примененная для вычисления предельной погрешности определения площади земельного участка, с подставленными значениями и итоговые (вычисленные) значения	$3,5*0,10*\sqrt{(0,00)} = 0$
4.	Площадь земельного участка согласно сведениям Единого государственного реестра недвижимости (Ркад), м²	328,00
5.	Оценка расхождения Р и Ркад ($P - P_{кад}$), м²	328
6.	Предельный минимальный и максимальный размеры земельного участка (Рмин и Рмакс), м²	— —

1	2				3			
7.	Вид (виды) разрешенного использования				индивидуальное жилищное строительство			
7.1.	Дополнительные сведения об использовании земельного участка				—			
8.	Кадастровый или иной государственный учетный номер (инвентарный) здания, сооружения, объекта незавершенного строительства, расположенного на земельном участке				—			
9.	Сведения о земельных участках (землях общего пользования, территории общего пользования), посредством которых обеспечивается доступ				—			
10.	Иные сведения				—			
4. Пояснения к сведениям об уточняемом земельном участке с кадастровым номером 67:25:0010615:192 :								
1.	—							
1. Сведения о характерных точках границ уточняемого земельного участка с кадастровым номером : Система координат Зона №								
Обоз- начение харак- терных точек границ	Координаты, м				Метод определения координат	Формулы, примененные для расчета средней квадратической погрешности определения координат характерных точек границ (Mt), с подставленными в такие формулы значениями и итоговые (вычисленные) значения Mt, м	Описание закрепления точки	
	содержатся в Едином государственном реестре недвижимости		определены в результате выполнения комплексных кадастровых работ					
	X	Y	X	Y				
1	2	3	4	5	6	7	8	
2. Сведения о частях границ уточняемого земельного участка с кадастровым номером :								
Обозначение части границ		Горизонтальное проложение (S), м	Описание прохождения части границ			Сведения о согласовании местоположения границ (согласовано/спорное)		
от т.	до т.							
1	2	3	4			5		
3. Сведения о характеристиках уточняемого земельного участка с кадастровым номером 67:25:0010615:210 :								
№ п/п	Наименование характеристики земельного участка				Значение характеристики			
1	2				3			

1	2	3
1.	Адрес земельного участка	—
1.1.	Сведения о местоположении земельного участка (при отсутствии адреса) в структурированном в соответствии с федеральной информационной адресной системой виде	Российская Федерация, Смоленская область, Ярцевский р-н, Ярцево г, Парковая ул, д 66
1.2.	Дополнительные сведения о местоположении земельного участка	—
2.	Площадь земельного участка \pm величина погрешности определения (вычисления) площади ($P \pm \Delta P$), м ²	$0 \pm 0,00$
3.	Формула, примененная для вычисления предельной погрешности определения площади земельного участка, с подставленными значениями и итоговые (вычисленные) значения	$3,5*0,10*\sqrt{(0,00)} = 0$
4.	Площадь земельного участка согласно сведениям Единого государственного реестра недвижимости (Ркад), м ²	654,00
5.	Оценка расхождения Р и Ркад ($P - P_{кад}$), м ²	654
6.	Предельный минимальный и максимальный размеры земельного участка ($P_{мин}$ и $P_{макс}$), м ²	— —
7.	Вид (виды) разрешенного использования	индивидуальное жилищное строительство
7.1.	Дополнительные сведения об использовании земельного участка	—
8.	Кадастровый или иной государственный учетный номер (инвентарный) здания, сооружения, объекта незавершенного строительства, расположенного на земельном участке	—
9.	Сведения о земельных участках (землях общего пользования, территории общего пользования), посредством которых обеспечивается доступ	—
10.	Иные сведения	—
4. Пояснения к сведениям об уточняемом земельном участке с кадастровым номером <u>67:25:0010615:210</u> :		
1.	—	

1. Сведения о характерных точках границ уточняемого земельного участка с кадастровым номером _____:

Система координат _____Зона № _____

Обоз- начение харак- терных точек границ	Координаты, м				Метод определения координат	Формулы, примененные для расчета средней квадратической погрешности определения координат характерных точек границ (Mt), с подставленными в такие формулы значениями и итоговые (вычисленные) значения Mt, м	Описание закрепления точки
	содержатся в Едином государственном реестре недвижимости		определены в результате выполнения комплексных кадастровых работ				
	X	Y	X	Y			
1	2	3	4	5	6	7	8

2. Сведения о частях границ уточняемого земельного участка с кадастровым номером _____:

Обозначение части границ		Горизонтальное проложение (S), м	Описание прохождения части границ	Сведения о согласовании местоположения границ (согласовано/спорное)
от т.	до т.			
1	2	3	4	5

3. Сведения о характеристиках уточняемого земельного участка с кадастровым номером 67:25:0010615:212 _____:

№ п/п	Наименование характеристики земельного участка	Значение характеристики
1	2	3
1.	Адрес земельного участка	—
1.1.	Сведения о местоположении земельного участка (при отсутствии адреса) в структурированном в соответствии с федеральной информационной адресной системой виде	Российская Федерация, Смоленская область, Ярцевский р-н, Ярцево г, Парковая ул, д 68
1.2.	Дополнительные сведения о местоположении земельного участка	—
2.	Площадь земельного участка ± величина погрешности определения (вычисления) площади ($P \pm \Delta P$), м²	$0 \pm 0,00$
3.	Формула, примененная для вычисления предельной погрешности определения площади земельного участка, с подставленными значениями и итоговые (вычисленные) значения	$3,5*0,10*\sqrt{(0,00)} = 0$
4.	Площадь земельного участка согласно сведениям Единого государственного реестра недвижимости (Ркад), м²	360,00
5.	Оценка расхождения Р и Ркад ($P - P_{кад}$), м²	360
6.	Предельный минимальный и максимальный размеры земельного участка (Рмин и Рмакс), м²	— —

1	2				3			
7.	Вид (виды) разрешенного использования				индивидуальное жилищное строительство			
7.1.	Дополнительные сведения об использовании земельного участка				—			
8.	Кадастровый или иной государственный учетный номер (инвентарный) здания, сооружения, объекта незавершенного строительства, расположенного на земельном участке				—			
9.	Сведения о земельных участках (землях общего пользования, территории общего пользования), посредством которых обеспечивается доступ				—			
10.	Иные сведения				—			
4. Пояснения к сведениям об уточняемом земельном участке с кадастровым номером 67:25:0010615:212 :								
1.	—							
1. Сведения о характерных точках границ уточняемого земельного участка с кадастровым номером : Система координат Зона №								
Обоз- начение харак- терных точек границ	Координаты, м				Метод определения координат	Формулы, примененные для расчета средней квадратической погрешности определения координат характерных точек границ (Mt), с подставленными в такие формулы значениями и итоговые (вычисленные) значения Mt, м	Описание закрепления точки	
	содержатся в Едином государственном реестре недвижимости		определены в результате выполнения комплексных кадастровых работ					
	X	Y	X	Y				
1	2	3	4	5	6	7	8	
2. Сведения о частях границ уточняемого земельного участка с кадастровым номером :								
Обозначение части границ		Горизонтальное проложение (S), м	Описание прохождения части границ			Сведения о согласовании местоположения границ (согласовано/спорное)		
от т.	до т.							
1	2	3	4			5		
3. Сведения о характеристиках уточняемого земельного участка с кадастровым номером 67:25:0010615:221 :								
№ п/п	Наименование характеристики земельного участка				Значение характеристики			
1	2				3			

1	2	3
1.	Адрес земельного участка	—
1.1.	Сведения о местоположении земельного участка (при отсутствии адреса) в структурированном в соответствии с федеральной информационной адресной системой виде	Российская Федерация, Смоленская область, Ярцевский р-н, Ярцево г, Парковая ул, д 49
1.2.	Дополнительные сведения о местоположении земельного участка	—
2.	Площадь земельного участка \pm величина погрешности определения (вычисления) площади ($P \pm \Delta P$), м ²	$0 \pm 0,00$
3.	Формула, примененная для вычисления предельной погрешности определения площади земельного участка, с подставленными значениями и итоговые (вычисленные) значения	$3,5*0,10*\sqrt{(0,00)} = 0$
4.	Площадь земельного участка согласно сведениям Единого государственного реестра недвижимости (Ркад), м ²	600,00
5.	Оценка расхождения Р и Ркад ($P - P_{кад}$), м ²	600
6.	Предельный минимальный и максимальный размеры земельного участка ($P_{мин}$ и $P_{макс}$), м ²	— —
7.	Вид (виды) разрешенного использования	под строительство индивидуального жилого дома
7.1.	Дополнительные сведения об использовании земельного участка	—
8.	Кадастровый или иной государственный учетный номер (инвентарный) здания, сооружения, объекта незавершенного строительства, расположенного на земельном участке	—
9.	Сведения о земельных участках (землях общего пользования, территории общего пользования), посредством которых обеспечивается доступ	—
10.	Иные сведения	—
4. Пояснения к сведениям об уточняемом земельном участке с кадастровым номером <u>67:25:0010615:221</u> :		
1.	—	

1. Сведения о характерных точках границ уточняемого земельного участка с кадастровым номером _____:

Система координат _____Зона № _____

Обоз- начение харак- терных точек границ	Координаты, м				Метод определения координат	Формулы, примененные для расчета средней квадратической погрешности определения координат характерных точек границ (Mt), с подставленными в такие формулы значениями и итоговые (вычисленные) значения Mt, м	Описание закрепления точки
	содержатся в Едином государственном реестре недвижимости		определены в результате выполнения комплексных кадастровых работ				
	X	Y	X	Y			
1	2	3	4	5	6	7	8

2. Сведения о частях границ уточняемого земельного участка с кадастровым номером _____:

Обозначение части границ		Горизонтальное проложение (S), м	Описание прохождения части границ	Сведения о согласовании местоположения границ (согласовано/спорное)
от т.	до т.			
1	2	3	4	5

3. Сведения о характеристиках уточняемого земельного участка с кадастровым номером 67:25:0010615:222 _____:

№ п/п	Наименование характеристики земельного участка	Значение характеристики
1	2	3
1.	Адрес земельного участка	—
1.1.	Сведения о местоположении земельного участка (при отсутствии адреса) в структурированном в соответствии с федеральной информационной адресной системой виде	Российская Федерация, Смоленская область, Ярцевский р-н, Ярцево г, Парковая ул, д 51
1.2.	Дополнительные сведения о местоположении земельного участка	—
2.	Площадь земельного участка ± величина погрешности определения (вычисления) площади ($P \pm \Delta P$), м²	$0 \pm 0,00$
3.	Формула, примененная для вычисления предельной погрешности определения площади земельного участка, с подставленными значениями и итоговые (вычисленные) значения	$3,5*0,10*\sqrt{(0,00)} = 0$
4.	Площадь земельного участка согласно сведениям Единого государственного реестра недвижимости (Ркад), м²	674,00
5.	Оценка расхождения Р и Ркад ($P - P_{кад}$), м²	674
6.	Предельный минимальный и максимальный размеры земельного участка (Рмин и Рмакс), м²	— —

1	2				3			
7.	Вид (виды) разрешенного использования				индивидуальное жилищное строительство			
7.1.	Дополнительные сведения об использовании земельного участка				—			
8.	Кадастровый или иной государственный учетный номер (инвентарный) здания, сооружения, объекта незавершенного строительства, расположенного на земельном участке				—			
9.	Сведения о земельных участках (землях общего пользования, территории общего пользования), посредством которых обеспечивается доступ				—			
10.	Иные сведения				—			
4. Пояснения к сведениям об уточняемом земельном участке с кадастровым номером 67:25:0010615:222 :								
1.	—							
1. Сведения о характерных точках границ уточняемого земельного участка с кадастровым номером _____ : Система координат _____ Зона № _____								
Обозначение характерных точек границ	Координаты, м				Метод определения координат	Формулы, примененные для расчета средней квадратической погрешности определения координат характерных точек границ (Mt), с подставленными в такие формулы значениями и итоговые (вычисленные) значения Mt, м	Описание закрепления точки	
	содержатся в Едином государственном реестре недвижимости		определены в результате выполнения комплексных кадастровых работ					
	X	Y	X	Y				
1	2	3	4	5	6	7	8	
2. Сведения о частях границ уточняемого земельного участка с кадастровым номером _____ :								
Обозначение части границ		Горизонтальное проложение (S), м	Описание прохождения части границ			Сведения о согласовании местоположения границ (согласовано/спорное)		
от т.	до т.							
1	2	3	4			5		
3. Сведения о характеристиках уточняемого земельного участка с кадастровым номером 67:25:0010615:225 :								
№ п/п	Наименование характеристики земельного участка				Значение характеристики			
1	2				3			

1	2	3
1.	Адрес земельного участка	—
1.1.	Сведения о местоположении земельного участка (при отсутствии адреса) в структурированном в соответствии с федеральной информационной адресной системой виде	Российская Федерация, Смоленская область, Ярцевский р-н, Ярцево г, Парковая ул, д 47
1.2.	Дополнительные сведения о местоположении земельного участка	—
2.	Площадь земельного участка \pm величина погрешности определения (вычисления) площади ($P \pm \Delta P$), м ²	$0 \pm 0,00$
3.	Формула, примененная для вычисления предельной погрешности определения площади земельного участка, с подставленными значениями и итоговые (вычисленные) значения	$3,5*0,10*\sqrt{(0,00)} = 0$
4.	Площадь земельного участка согласно сведениям Единого государственного реестра недвижимости (Ркад), м ²	150,00
5.	Оценка расхождения Р и Ркад ($P - P_{кад}$), м ²	150
6.	Предельный минимальный и максимальный размеры земельного участка ($P_{мин}$ и $P_{макс}$), м ²	— —
7.	Вид (виды) разрешенного использования	индивидуальное жилищное строительство
7.1.	Дополнительные сведения об использовании земельного участка	—
8.	Кадастровый или иной государственный учетный номер (инвентарный) здания, сооружения, объекта незавершенного строительства, расположенного на земельном участке	—
9.	Сведения о земельных участках (землях общего пользования, территории общего пользования), посредством которых обеспечивается доступ	—
10.	Иные сведения	—
4. Пояснения к сведениям об уточняемом земельном участке с кадастровым номером <u>67:25:0010615:225</u> :		
1.	—	

1. Сведения о характерных точках границ уточняемого земельного участка с кадастровым номером _____:

Система координат _____Зона № _____

Обоз- начение харак- терных точек границ	Координаты, м				Метод определения координат	Формулы, примененные для расчета средней квадратической погрешности определения координат характерных точек границ (Mt), с подставленными в такие формулы значениями и итоговые (вычисленные) значения Mt, м	Описание закрепления точки
	содержатся в Едином государственном реестре недвижимости		определены в результате выполнения комплексных кадастровых работ				
	X	Y	X	Y			
1	2	3	4	5	6	7	8

2. Сведения о частях границ уточняемого земельного участка с кадастровым номером _____:

Обозначение части границ		Горизонтальное проложение (S), м	Описание прохождения части границ	Сведения о согласовании местоположения границ (согласовано/спорное)
от т.	до т.			
1	2	3	4	5

3. Сведения о характеристиках уточняемого земельного участка с кадастровым номером 67:25:0010615:237 _____:

№ п/п	Наименование характеристики земельного участка	Значение характеристики
1	2	3
1.	Адрес земельного участка	—
1.1.	Сведения о местоположении земельного участка (при отсутствии адреса) в структурированном в соответствии с федеральной информационной адресной системой виде	Российская Федерация, Смоленская область, Ярцевский р-н, Ярцево г, 20 лет Победы ул, д 50
1.2.	Дополнительные сведения о местоположении земельного участка	—
2.	Площадь земельного участка ± величина погрешности определения (вычисления) площади ($P \pm \Delta P$), м²	$0 \pm 0,00$
3.	Формула, примененная для вычисления предельной погрешности определения площади земельного участка, с подставленными значениями и итоговые (вычисленные) значения	$3,5*0,10*\sqrt{(0,00)} = 0$
4.	Площадь земельного участка согласно сведениям Единого государственного реестра недвижимости (Ркад), м²	758,00
5.	Оценка расхождения Р и Ркад ($P - P_{кад}$), м²	758
6.	Предельный минимальный и максимальный размеры земельного участка (Рмин и Рмакс), м²	— —

1	2				3			
7.	Вид (виды) разрешенного использования				индивидуальное жилищное строительство			
7.1.	Дополнительные сведения об использовании земельного участка				—			
8.	Кадастровый или иной государственный учетный номер (инвентарный) здания, сооружения, объекта незавершенного строительства, расположенного на земельном участке				—			
9.	Сведения о земельных участках (землях общего пользования, территории общего пользования), посредством которых обеспечивается доступ				—			
10.	Иные сведения				—			
4. Пояснения к сведениям об уточняемом земельном участке с кадастровым номером 67:25:0010615:237 :								
1.	—							
1. Сведения о характерных точках границ уточняемого земельного участка с кадастровым номером : Система координат Зона №								
Обоз- начение харак- терных точек границ	Координаты, м				Метод определения координат	Формулы, примененные для расчета средней квадратической погрешности определения координат характерных точек границ (Mt), с подставленными в такие формулы значениями и итоговые (вычисленные) значения Mt, м	Описание закрепления точки	
	содержатся в Едином государственном реестре недвижимости		определены в результате выполнения комплексных кадастровых работ					
	X	Y	X	Y				
1	2	3	4	5	6	7	8	
2. Сведения о частях границ уточняемого земельного участка с кадастровым номером :								
Обозначение части границ		Горизонтальное проложение (S), м	Описание прохождения части границ			Сведения о согласовании местоположения границ (согласовано/спорное)		
от т.	до т.							
1	2	3	4			5		
3. Сведения о характеристиках уточняемого земельного участка с кадастровым номером 67:25:0010615:238 :								
№ п/п	Наименование характеристики земельного участка				Значение характеристики			
1	2				3			

1	2	3
1.	Адрес земельного участка	—
1.1.	Сведения о местоположении земельного участка (при отсутствии адреса) в структурированном в соответствии с федеральной информационной адресной системой виде	Российская Федерация, Смоленская область, Ярцевский р-н, Ярцево г, 20 лет Победы ул, д 50
1.2.	Дополнительные сведения о местоположении земельного участка	—
2.	Площадь земельного участка \pm величина погрешности определения (вычисления) площади ($P \pm \Delta P$), м ²	$0 \pm 0,00$
3.	Формула, примененная для вычисления предельной погрешности определения площади земельного участка, с подставленными значениями и итоговые (вычисленные) значения	$3,5*0,10*\sqrt{(0,00)} = 0$
4.	Площадь земельного участка согласно сведениям Единого государственного реестра недвижимости (Ркад), м ²	758,00
5.	Оценка расхождения Р и Ркад ($P - P_{кад}$), м ²	758
6.	Предельный минимальный и максимальный размеры земельного участка ($P_{мин}$ и $P_{макс}$), м ²	— —
7.	Вид (виды) разрешенного использования	индивидуальное жилищное строительство
7.1.	Дополнительные сведения об использовании земельного участка	—
8.	Кадастровый или иной государственный учетный номер (инвентарный) здания, сооружения, объекта незавершенного строительства, расположенного на земельном участке	—
9.	Сведения о земельных участках (землях общего пользования, территории общего пользования), посредством которых обеспечивается доступ	—
10.	Иные сведения	—
4. Пояснения к сведениям об уточняемом земельном участке с кадастровым номером <u>67:25:0010615:238</u> :		
1.	—	

1. Сведения о характерных точках границ уточняемого земельного участка с кадастровым номером _____:

Система координат _____Зона № _____

Обоз- начение харак- терных точек границ	Координаты, м				Метод определения координат	Формулы, примененные для расчета средней квадратической погрешности определения координат характерных точек границ (Mt), с подставленными в такие формулы значениями и итоговые (вычисленные) значения Mt, м	Описание закрепления точки
	содержатся в Едином государственном реестре недвижимости		определены в результате выполнения комплексных кадастровых работ				
	X	Y	X	Y			
1	2	3	4	5	6	7	8

2. Сведения о частях границ уточняемого земельного участка с кадастровым номером _____:

Обозначение части границ		Горизонтальное проложение (S), м	Описание прохождения части границ	Сведения о согласовании местоположения границ (согласовано/спорное)
от т.	до т.			
1	2	3	4	5

3. Сведения о характеристиках уточняемого земельного участка с кадастровым номером 67:25:0010615:246 _____:

№ п/п	Наименование характеристики земельного участка	Значение характеристики
1	2	3
1.	Адрес земельного участка	—
1.1.	Сведения о местоположении земельного участка (при отсутствии адреса) в структурированном в соответствии с федеральной информационной адресной системой виде	Российская Федерация, Смоленская область, Ярцевский р-н, Ярцево г, 20 лет Победы ул, д 57
1.2.	Дополнительные сведения о местоположении земельного участка	—
2.	Площадь земельного участка ± величина погрешности определения (вычисления) площади ($P \pm \Delta P$), м²	$0 \pm 0,00$
3.	Формула, примененная для вычисления предельной погрешности определения площади земельного участка, с подставленными значениями и итоговые (вычисленные) значения	$3,5*0,10*\sqrt{(0,00)} = 0$
4.	Площадь земельного участка согласно сведениям Единого государственного реестра недвижимости (Ркад), м²	724,00
5.	Оценка расхождения Р и Ркад ($P - P_{кад}$), м²	724
6.	Предельный минимальный и максимальный размеры земельного участка (Рмин и Рмакс), м²	— —

1	2				3			
7.	Вид (виды) разрешенного использования				для индивидуального жилищного строительства			
7.1.	Дополнительные сведения об использовании земельного участка				—			
8.	Кадастровый или иной государственный учетный номер (инвентарный) здания, сооружения, объекта незавершенного строительства, расположенного на земельном участке				—			
9.	Сведения о земельных участках (землях общего пользования, территории общего пользования), посредством которых обеспечивается доступ				—			
10.	Иные сведения				—			
4. Пояснения к сведениям об уточняемом земельном участке с кадастровым номером 67:25:0010615:246 :								
1.	—							
1. Сведения о характерных точках границ уточняемого земельного участка с кадастровым номером : Система координат Зона №								
Обозначение характерных точек границ	Координаты, м				Метод определения координат	Формулы, примененные для расчета средней квадратической погрешности определения координат характерных точек границ (Mt), с подставленными в такие формулы значениями и итоговые (вычисленные) значения Mt, м	Описание закрепления точки	
	содержатся в Едином государственном реестре недвижимости		определены в результате выполнения комплексных кадастровых работ					
	X	Y	X	Y				
1	2	3	4	5	6	7	8	
2. Сведения о частях границ уточняемого земельного участка с кадастровым номером :								
Обозначение части границ		Горизонтальное проложение (S), м	Описание прохождения части границ			Сведения о согласовании местоположения границ (согласовано/спорное)		
от т.	до т.							
1	2	3	4			5		
3. Сведения о характеристиках уточняемого земельного участка с кадастровым номером 67:25:0010615:247 :								
№ п/п	Наименование характеристики земельного участка				Значение характеристики			
1	2				3			

1	2	3
1.	Адрес земельного участка	—
1.1.	Сведения о местоположении земельного участка (при отсутствии адреса) в структурированном в соответствии с федеральной информационной адресной системой виде	Российская Федерация, Смоленская область, Ярцевский р-н, Ярцево г, 20 лет Победы ул, д 57
1.2.	Дополнительные сведения о местоположении земельного участка	—
2.	Площадь земельного участка \pm величина погрешности определения (вычисления) площади ($P \pm \Delta P$), м ²	$0 \pm 0,00$
3.	Формула, примененная для вычисления предельной погрешности определения площади земельного участка, с подставленными значениями и итоговые (вычисленные) значения	$3,5*0,10*\sqrt{(0,00)} = 0$
4.	Площадь земельного участка согласно сведениям Единого государственного реестра недвижимости (Ркад), м ²	723,00
5.	Оценка расхождения Р и Ркад ($P - P_{кад}$), м ²	723
6.	Предельный минимальный и максимальный размеры земельного участка ($P_{мин}$ и $P_{макс}$), м ²	— —
7.	Вид (виды) разрешенного использования	для индивидуального жилищного строительства
7.1.	Дополнительные сведения об использовании земельного участка	—
8.	Кадастровый или иной государственный учетный номер (инвентарный) здания, сооружения, объекта незавершенного строительства, расположенного на земельном участке	—
9.	Сведения о земельных участках (землях общего пользования, территории общего пользования), посредством которых обеспечивается доступ	—
10.	Иные сведения	—
4. Пояснения к сведениям об уточняемом земельном участке с кадастровым номером <u>67:25:0010615:247</u> :		
1.	—	

1. Сведения о характерных точках границ уточняемого земельного участка с кадастровым номером _____:

Система координат _____Зона № _____

Обоз- начение харак- терных точек границ	Координаты, м				Метод определения координат	Формулы, примененные для расчета средней квадратической погрешности определения координат характерных точек границ (Mt), с подставленными в такие формулы значениями и итоговые (вычисленные) значения Mt, м	Описание закрепления точки
	содержатся в Едином государственном реестре недвижимости		определены в результате выполнения комплексных кадастровых работ				
	X	Y	X	Y			
1	2	3	4	5	6	7	8

2. Сведения о частях границ уточняемого земельного участка с кадастровым номером _____:

Обозначение части границ		Горизонтальное проложение (S), м	Описание прохождения части границ	Сведения о согласовании местоположения границ (согласовано/спорное)
от т.	до т.			
1	2	3	4	5

3. Сведения о характеристиках уточняемого земельного участка с кадастровым номером 67:25:0010615:249 _____:

№ п/п	Наименование характеристики земельного участка	Значение характеристики
1	2	3
1.	Адрес земельного участка	—
1.1.	Сведения о местоположении земельного участка (при отсутствии адреса) в структурированном в соответствии с федеральной информационной адресной системой виде	Российская Федерация, Смоленская область, Ярцевский р-н, Ярцево г, 20 лет Победы ул, д 60
1.2.	Дополнительные сведения о местоположении земельного участка	—
2.	Площадь земельного участка ± величина погрешности определения (вычисления) площади ($P \pm \Delta P$), м²	$0 \pm 0,00$
3.	Формула, примененная для вычисления предельной погрешности определения площади земельного участка, с подставленными значениями и итоговые (вычисленные) значения	$3,5*0,10*\sqrt{(0,00)} = 0$
4.	Площадь земельного участка согласно сведениям Единого государственного реестра недвижимости (Ркад), м²	1 355,00
5.	Оценка расхождения Р и Ркад ($P - P_{кад}$), м²	1 355
6.	Предельный минимальный и максимальный размеры земельного участка (Рмин и Рмакс), м²	— —

1	2				3			
7.	Вид (виды) разрешенного использования				индивидуальное жилищное строительство			
7.1.	Дополнительные сведения об использовании земельного участка				—			
8.	Кадастровый или иной государственный учетный номер (инвентарный) здания, сооружения, объекта незавершенного строительства, расположенного на земельном участке				—			
9.	Сведения о земельных участках (землях общего пользования, территории общего пользования), посредством которых обеспечивается доступ				—			
10.	Иные сведения				—			
4. Пояснения к сведениям об уточняемом земельном участке с кадастровым номером 67:25:0010615:249 :								
1.	—							
1. Сведения о характерных точках границ уточняемого земельного участка с кадастровым номером : Система координат Зона №								
Обоз- начение харак- терных точек границ	Координаты, м				Метод определения координат	Формулы, примененные для расчета средней квадратической погрешности определения координат характерных точек границ (Mt), с подставленными в такие формулы значениями и итоговые (вычисленные) значения Mt, м	Описание закрепления точки	
	содержатся в Едином государственном реестре недвижимости		определены в результате выполнения комплексных кадастровых работ					
	X	Y	X	Y				
1	2	3	4	5	6	7	8	
2. Сведения о частях границ уточняемого земельного участка с кадастровым номером :								
Обозначение части границ		Горизонтальное проложение (S), м	Описание прохождения части границ			Сведения о согласовании местоположения границ (согласовано/спорное)		
от т.	до т.							
1	2	3	4			5		
3. Сведения о характеристиках уточняемого земельного участка с кадастровым номером 67:25:0010615:250 :								
№ п/п	Наименование характеристики земельного участка				Значение характеристики			
1	2				3			

1	2	3
1.	Адрес земельного участка	—
1.1.	Сведения о местоположении земельного участка (при отсутствии адреса) в структурированном в соответствии с федеральной информационной адресной системой виде	Российская Федерация, Смоленская область, Ярцевский р-н, Ярцево г, 20 лет Победы ул, д 59
1.2.	Дополнительные сведения о местоположении земельного участка	—
2.	Площадь земельного участка \pm величина погрешности определения (вычисления) площади ($P \pm \Delta P$), м ²	$0 \pm 0,00$
3.	Формула, примененная для вычисления предельной погрешности определения площади земельного участка, с подставленными значениями и итоговые (вычисленные) значения	$3,5*0,10*\sqrt{(0,00)} = 0$
4.	Площадь земельного участка согласно сведениям Единого государственного реестра недвижимости (Ркад), м ²	1 200,00
5.	Оценка расхождения Р и Ркад ($P - P_{кад}$), м ²	1 200
6.	Предельный минимальный и максимальный размеры земельного участка ($P_{мин}$ и $P_{макс}$), м ²	— —
7.	Вид (виды) разрешенного использования	для строительства индивидуального жилого дома
7.1.	Дополнительные сведения об использовании земельного участка	—
8.	Кадастровый или иной государственный учетный номер (инвентарный) здания, сооружения, объекта незавершенного строительства, расположенного на земельном участке	—
9.	Сведения о земельных участках (землях общего пользования, территории общего пользования), посредством которых обеспечивается доступ	—
10.	Иные сведения	—
4. Пояснения к сведениям об уточняемом земельном участке с кадастровым номером <u>67:25:0010615:250</u> :		
1.	—	

1. Сведения о характерных точках границ уточняемого земельного участка с кадастровым номером _____:

Система координат _____Зона № _____

Обоз- начение харак- терных точек границ	Координаты, м				Метод определения координат	Формулы, примененные для расчета средней квадратической погрешности определения координат характерных точек границ (Mt), с подставленными в такие формулы значениями и итоговые (вычисленные) значения Mt, м	Описание закрепления точки
	содержатся в Едином государственном реестре недвижимости		определены в результате выполнения комплексных кадастровых работ				
	X	Y	X	Y			
1	2	3	4	5	6	7	8

2. Сведения о частях границ уточняемого земельного участка с кадастровым номером _____:

Обозначение части границ		Горизонтальное проложение (S), м	Описание прохождения части границ	Сведения о согласовании местоположения границ (согласовано/спорное)
от т.	до т.			
1	2	3	4	5

3. Сведения о характеристиках уточняемого земельного участка с кадастровым номером 67:25:0010615:251 _____:

№ п/п	Наименование характеристики земельного участка	Значение характеристики
1	2	3
1.	Адрес земельного участка	—
1.1.	Сведения о местоположении земельного участка (при отсутствии адреса) в структурированном в соответствии с федеральной информационной адресной системой виде	Российская Федерация, Смоленская область, Ярцевский р-н, Ярцево г, 20 лет Победы ул, д 61
1.2.	Дополнительные сведения о местоположении земельного участка	—
2.	Площадь земельного участка ± величина погрешности определения (вычисления) площади ($P \pm \Delta P$), м²	$0 \pm 0,00$
3.	Формула, примененная для вычисления предельной погрешности определения площади земельного участка, с подставленными значениями и итоговые (вычисленные) значения	$3,5*0,10*\sqrt{(0,00)} = 0$
4.	Площадь земельного участка согласно сведениям Единого государственного реестра недвижимости (Ркад), м²	362,00
5.	Оценка расхождения Р и Ркад ($P - P_{кад}$), м²	362
6.	Предельный минимальный и максимальный размеры земельного участка (Рмин и Рмакс), м²	— —

1	2				3			
7.	Вид (виды) разрешенного использования				для индивидуального жилищного строительства			
7.1.	Дополнительные сведения об использовании земельного участка				—			
8.	Кадастровый или иной государственный учетный номер (инвентарный) здания, сооружения, объекта незавершенного строительства, расположенного на земельном участке				—			
9.	Сведения о земельных участках (землях общего пользования, территории общего пользования), посредством которых обеспечивается доступ				—			
10.	Иные сведения				—			
4. Пояснения к сведениям об уточняемом земельном участке с кадастровым номером 67:25:0010615:251 :								
1.	—							
1. Сведения о характерных точках границ уточняемого земельного участка с кадастровым номером : Система координат Зона №								
Обозначение характерных точек границ	Координаты, м				Метод определения координат	Формулы, примененные для расчета средней квадратической погрешности определения координат характерных точек границ (Mt), с подставленными в такие формулы значениями и итоговые (вычисленные) значения Mt, м	Описание закрепления точки	
	содержатся в Едином государственном реестре недвижимости		определены в результате выполнения комплексных кадастровых работ					
	X	Y	X	Y				
1	2	3	4	5	6	7	8	
2. Сведения о частях границ уточняемого земельного участка с кадастровым номером :								
Обозначение части границ		Горизонтальное проложение (S), м	Описание прохождения части границ			Сведения о согласовании местоположения границ (согласовано/спорное)		
от т.	до т.							
1	2	3	4			5		
3. Сведения о характеристиках уточняемого земельного участка с кадастровым номером 67:25:0010615:260 :								
№ п/п	Наименование характеристики земельного участка				Значение характеристики			
1	2				3			

1	2	3
1.	Адрес земельного участка	—
1.1.	Сведения о местоположении земельного участка (при отсутствии адреса) в структурированном в соответствии с федеральной информационной адресной системой виде	Российская Федерация, Смоленская область, Ярцевский р-н, Ярцево г, 20 лет Победы ул, д 70
1.2.	Дополнительные сведения о местоположении земельного участка	—
2.	Площадь земельного участка \pm величина погрешности определения (вычисления) площади ($P \pm \Delta P$), м ²	$0 \pm 0,00$
3.	Формула, примененная для вычисления предельной погрешности определения площади земельного участка, с подставленными значениями и итоговые (вычисленные) значения	$3,5*0,10*\sqrt{(0,00)} = 0$
4.	Площадь земельного участка согласно сведениям Единого государственного реестра недвижимости (Ркад), м ²	680,00
5.	Оценка расхождения Р и Ркад ($P - P_{кад}$), м ²	680
6.	Предельный минимальный и максимальный размеры земельного участка ($P_{мин}$ и $P_{макс}$), м ²	— —
7.	Вид (виды) разрешенного использования	индивидуальное жилищное строительство
7.1.	Дополнительные сведения об использовании земельного участка	—
8.	Кадастровый или иной государственный учетный номер (инвентарный) здания, сооружения, объекта незавершенного строительства, расположенного на земельном участке	—
9.	Сведения о земельных участках (землях общего пользования, территории общего пользования), посредством которых обеспечивается доступ	—
10.	Иные сведения	—
4. Пояснения к сведениям об уточняемом земельном участке с кадастровым номером <u>67:25:0010615:260</u> :		
1.	—	

1. Сведения о характерных точках границ уточняемого земельного участка с кадастровым номером _____:

Система координат _____Зона № _____

Обоз- начение харак- терных точек границ	Координаты, м				Метод определения координат	Формулы, примененные для расчета средней квадратической погрешности определения координат характерных точек границ (Mt), с подставленными в такие формулы значениями и итоговые (вычисленные) значения Mt, м	Описание закрепления точки
	содержатся в Едином государственном реестре недвижимости		определены в результате выполнения комплексных кадастровых работ				
	X	Y	X	Y			
1	2	3	4	5	6	7	8

2. Сведения о частях границ уточняемого земельного участка с кадастровым номером _____:

Обозначение части границ		Горизонтальное проложение (S), м	Описание прохождения части границ	Сведения о согласовании местоположения границ (согласовано/спорное)
от т.	до т.			
1	2	3	4	5

3. Сведения о характеристиках уточняемого земельного участка с кадастровым номером 67:25:0010615:261 _____:

№ п/п	Наименование характеристики земельного участка	Значение характеристики
1	2	3
1.	Адрес земельного участка	—
1.1.	Сведения о местоположении земельного участка (при отсутствии адреса) в структурированном в соответствии с федеральной информационной адресной системой виде	Российская Федерация, Смоленская область, Ярцевский р-н, Ярцево г, 20 лет Победы ул, д 70
1.2.	Дополнительные сведения о местоположении земельного участка	—
2.	Площадь земельного участка ± величина погрешности определения (вычисления) площади ($P \pm \Delta P$), м²	$0 \pm 0,00$
3.	Формула, примененная для вычисления предельной погрешности определения площади земельного участка, с подставленными значениями и итоговые (вычисленные) значения	$3,5*0,10*\sqrt{(0,00)} = 0$
4.	Площадь земельного участка согласно сведениям Единого государственного реестра недвижимости (Ркад), м²	680,00
5.	Оценка расхождения Р и Ркад ($P - P_{кад}$), м²	680
6.	Предельный минимальный и максимальный размеры земельного участка (Рмин и Рмакс), м²	— —

1	2				3			
7.	Вид (виды) разрешенного использования				индивидуальное жилищное строительство			
7.1.	Дополнительные сведения об использовании земельного участка				—			
8.	Кадастровый или иной государственный учетный номер (инвентарный) здания, сооружения, объекта незавершенного строительства, расположенного на земельном участке				—			
9.	Сведения о земельных участках (землях общего пользования, территории общего пользования), посредством которых обеспечивается доступ				—			
10.	Иные сведения				—			
4. Пояснения к сведениям об уточняемом земельном участке с кадастровым номером 67:25:0010615:261 :								
1.	—							
1. Сведения о характерных точках границ уточняемого земельного участка с кадастровым номером _____ : Система координат _____ Зона № _____								
Обоз- начение харак- терных точек границ	Координаты, м				Метод определения координат	Формулы, примененные для расчета средней квадратической погрешности определения координат характерных точек границ (Mt), с подставленными в такие формулы значениями и итоговые (вычисленные) значения Mt, м	Описание закрепления точки	
	содержатся в Едином государственном реестре недвижимости		определены в результате выполнения комплексных кадастровых работ					
	X	Y	X	Y				
1	2	3	4	5	6	7	8	
2. Сведения о частях границ уточняемого земельного участка с кадастровым номером _____ :								
Обозначение части границ		Горизонтальное проложение (S), м	Описание прохождения части границ			Сведения о согласовании местоположения границ (согласовано/спорное)		
от т.	до т.							
1	2	3	4			5		
3. Сведения о характеристиках уточняемого земельного участка с кадастровым номером 67:25:0010615:264 :								
№ п/п	Наименование характеристики земельного участка				Значение характеристики			
1	2				3			

1	2	3
1.	Адрес земельного участка	—
1.1.	Сведения о местоположении земельного участка (при отсутствии адреса) в структурированном в соответствии с федеральной информационной адресной системой виде	Российская Федерация, Смоленская область, Ярцевский р-н, Ярцево г, 20 лет Победы ул, д 74
1.2.	Дополнительные сведения о местоположении земельного участка	—
2.	Площадь земельного участка \pm величина погрешности определения (вычисления) площади ($P \pm \Delta P$), м ²	$0 \pm 0,00$
3.	Формула, примененная для вычисления предельной погрешности определения площади земельного участка, с подставленными значениями и итоговые (вычисленные) значения	$3,5*0,10*\sqrt{(0,00)} = 0$
4.	Площадь земельного участка согласно сведениям Единого государственного реестра недвижимости (Ркад), м ²	1 340,00
5.	Оценка расхождения Р и Ркад ($P - P_{кад}$), м ²	1 340
6.	Предельный минимальный и максимальный размеры земельного участка ($P_{мин}$ и $P_{макс}$), м ²	— —
7.	Вид (виды) разрешенного использования	индивидуальное жилищное строительство
7.1.	Дополнительные сведения об использовании земельного участка	—
8.	Кадастровый или иной государственный учетный номер (инвентарный) здания, сооружения, объекта незавершенного строительства, расположенного на земельном участке	—
9.	Сведения о земельных участках (землях общего пользования, территории общего пользования), посредством которых обеспечивается доступ	—
10.	Иные сведения	—
4. Пояснения к сведениям об уточняемом земельном участке с кадастровым номером <u>67:25:0010615:264</u> :		
1.	—	—

1. Сведения о характерных точках границ уточняемого земельного участка с кадастровым номером _____:

Система координат _____Зона № _____

Обоз- начение харак- терных точек границ	Координаты, м				Метод определения координат	Формулы, примененные для расчета средней квадратической погрешности определения координат характерных точек границ (Mt), с подставленными в такие формулы значениями и итоговые (вычисленные) значения Mt, м	Описание закрепления точки
	содержатся в Едином государственном реестре недвижимости		определены в результате выполнения комплексных кадастровых работ				
	X	Y	X	Y			
1	2	3	4	5	6	7	8

2. Сведения о частях границ уточняемого земельного участка с кадастровым номером _____:

Обозначение части границ		Горизонтальное проложение (S), м	Описание прохождения части границ	Сведения о согласовании местоположения границ (согласовано/спорное)
от т.	до т.			
1	2	3	4	5

3. Сведения о характеристиках уточняемого земельного участка с кадастровым номером 67:25:0010615:49 _____:

№ п/п	Наименование характеристики земельного участка	Значение характеристики
1	2	3
1.	Адрес земельного участка	—
1.1.	Сведения о местоположении земельного участка (при отсутствии адреса) в структурированном в соответствии с федеральной информационной адресной системой виде	Российская Федерация, Смоленская область, Ярцевский р-н, Ярцево г, Танкистов ул, д 37
1.2.	Дополнительные сведения о местоположении земельного участка	—
2.	Площадь земельного участка ± величина погрешности определения (вычисления) площади ($P \pm \Delta P$), м²	$0 \pm 0,00$
3.	Формула, примененная для вычисления предельной погрешности определения площади земельного участка, с подставленными значениями и итоговые (вычисленные) значения	$3,5*0,10*\sqrt{(0,00)} = 0$
4.	Площадь земельного участка согласно сведениям Единого государственного реестра недвижимости (Ркад), м²	440,00
5.	Оценка расхождения Р и Ркад ($P - P_{кад}$), м²	440
6.	Предельный минимальный и максимальный размеры земельного участка (Рмин и Рмакс), м²	— —

1	2				3			
7.	Вид (виды) разрешенного использования				для индивидуального жилищного строительства			
7.1.	Дополнительные сведения об использовании земельного участка				—			
8.	Кадастровый или иной государственный учетный номер (инвентарный) здания, сооружения, объекта незавершенного строительства, расположенного на земельном участке				—			
9.	Сведения о земельных участках (землях общего пользования, территории общего пользования), посредством которых обеспечивается доступ				—			
10.	Иные сведения				—			
4. Пояснения к сведениям об уточняемом земельном участке с кадастровым номером 67:25:0010615:49 :								
1.	—							
1. Сведения о характерных точках границ уточняемого земельного участка с кадастровым номером : Система координат Зона №								
Обоз- начение харак- терных точек границ	Координаты, м				Метод определения координат	Формулы, примененные для расчета средней квадратической погрешности определения координат характерных точек границ (Mt), с подставленными в такие формулы значениями и итоговые (вычисленные) значения Mt, м	Описание закрепления точки	
	содержатся в Едином государственном реестре недвижимости		определены в результате выполнения комплексных кадастровых работ					
	X	Y	X	Y				
1	2	3	4	5	6	7	8	
2. Сведения о частях границ уточняемого земельного участка с кадастровым номером :								
Обозначение части границ		Горизонтальное проложение (S), м	Описание прохождения части границ			Сведения о согласовании местоположения границ (согласовано/спорное)		
от т.	до т.							
1	2	3	4			5		
3. Сведения о характеристиках уточняемого земельного участка с кадастровым номером 67:25:0010615:50 :								
№ п/п	Наименование характеристики земельного участка				Значение характеристики			
1	2				3			

1	2	3
1.	Адрес земельного участка	—
1.1.	Сведения о местоположении земельного участка (при отсутствии адреса) в структурированном в соответствии с федеральной информационной адресной системой виде	Российская Федерация, Смоленская область, Ярцевский р-н, Ярцево г, Танкистов ул, д 37
1.2.	Дополнительные сведения о местоположении земельного участка	—
2.	Площадь земельного участка \pm величина погрешности определения (вычисления) площади ($P \pm \Delta P$), м ²	$0 \pm 0,00$
3.	Формула, примененная для вычисления предельной погрешности определения площади земельного участка, с подставленными значениями и итоговые (вычисленные) значения	$3,5*0,10*\sqrt{(0,00)} = 0$
4.	Площадь земельного участка согласно сведениям Единого государственного реестра недвижимости (Ркад), м ²	879,00
5.	Оценка расхождения Р и Ркад ($P - P_{кад}$), м ²	879
6.	Предельный минимальный и максимальный размеры земельного участка ($P_{мин}$ и $P_{макс}$), м ²	— —
7.	Вид (виды) разрешенного использования	для индивидуального жилищного строительства
7.1.	Дополнительные сведения об использовании земельного участка	—
8.	Кадастровый или иной государственный учетный номер (инвентарный) здания, сооружения, объекта незавершенного строительства, расположенного на земельном участке	—
9.	Сведения о земельных участках (землях общего пользования, территории общего пользования), посредством которых обеспечивается доступ	—
10.	Иные сведения	—
4. Пояснения к сведениям об уточняемом земельном участке с кадастровым номером <u>67:25:0010615:50</u> :		
1.	—	

1. Сведения о характерных точках границ уточняемого земельного участка с кадастровым номером _____:

Система координат _____Зона № _____

Обоз- начение харак- терных точек границ	Координаты, м				Метод определения координат	Формулы, примененные для расчета средней квадратической погрешности определения координат характерных точек границ (Mt), с подставленными в такие формулы значениями и итоговые (вычисленные) значения Mt, м	Описание закрепления точки
	содержатся в Едином государственном реестре недвижимости		определены в результате выполнения комплексных кадастровых работ				
	X	Y	X	Y			
1	2	3	4	5	6	7	8

2. Сведения о частях границ уточняемого земельного участка с кадастровым номером _____:

Обозначение части границ		Горизонтальное проложение (S), м	Описание прохождения части границ	Сведения о согласовании местоположения границ (согласовано/спорное)
от т.	до т.			
1	2	3	4	5

3. Сведения о характеристиках уточняемого земельного участка с кадастровым номером 67:25:0010615:51 _____:

№ п/п	Наименование характеристики земельного участка	Значение характеристики
1	2	3
1.	Адрес земельного участка	—
1.1.	Сведения о местоположении земельного участка (при отсутствии адреса) в структурированном в соответствии с федеральной информационной адресной системой виде	Российская Федерация, Смоленская область, Ярцевский р-н, Ярцево г, Танкистов ул, д 39
1.2.	Дополнительные сведения о местоположении земельного участка	—
2.	Площадь земельного участка ± величина погрешности определения (вычисления) площади ($P \pm \Delta P$), м²	$0 \pm 0,00$
3.	Формула, примененная для вычисления предельной погрешности определения площади земельного участка, с подставленными значениями и итоговые (вычисленные) значения	$3,5*0,10*\sqrt{(0,00)} = 0$
4.	Площадь земельного участка согласно сведениям Единого государственного реестра недвижимости (Ркад), м²	674,00
5.	Оценка расхождения Р и Ркад ($P - P_{кад}$), м²	674
6.	Предельный минимальный и максимальный размеры земельного участка (Рмин и Рмакс), м²	— —

1	2				3			
7.	Вид (виды) разрешенного использования				для индивидуального жилищного строительства			
7.1.	Дополнительные сведения об использовании земельного участка				—			
8.	Кадастровый или иной государственный учетный номер (инвентарный) здания, сооружения, объекта незавершенного строительства, расположенного на земельном участке				—			
9.	Сведения о земельных участках (землях общего пользования, территории общего пользования), посредством которых обеспечивается доступ				—			
10.	Иные сведения				—			
4. Пояснения к сведениям об уточняемом земельном участке с кадастровым номером 67:25:0010615:51 :								
1.	—							
1. Сведения о характерных точках границ уточняемого земельного участка с кадастровым номером : Система координат Зона №								
Обоз- начение харак- терных точек границ	Координаты, м				Метод определения координат	Формулы, примененные для расчета средней квадратической погрешности определения координат характерных точек границ (Mt), с подставленными в такие формулы значениями и итоговые (вычисленные) значения Mt, м	Описание закрепления точки	
	содержатся в Едином государственном реестре недвижимости		определены в результате выполнения комплексных кадастровых работ					
	X	Y	X	Y				
1	2	3	4	5	6	7	8	
2. Сведения о частях границ уточняемого земельного участка с кадастровым номером :								
Обозначение части границ		Горизонтальное проложение (S), м	Описание прохождения части границ			Сведения о согласовании местоположения границ (согласовано/спорное)		
от т.	до т.							
1	2	3	4			5		
3. Сведения о характеристиках уточняемого земельного участка с кадастровым номером 67:25:0010615:55 :								
№ п/п	Наименование характеристики земельного участка				Значение характеристики			
1	2				3			

1	2	3
1.	Адрес земельного участка	—
1.1.	Сведения о местоположении земельного участка (при отсутствии адреса) в структурированном в соответствии с федеральной информационной адресной системой виде	Российская Федерация, Смоленская область, Ярцевский р-н, Ярцево г, Танкистов ул, д 43/19
1.2.	Дополнительные сведения о местоположении земельного участка	—
2.	Площадь земельного участка \pm величина погрешности определения (вычисления) площади ($P \pm \Delta P$), м ²	$0 \pm 0,00$
3.	Формула, примененная для вычисления предельной погрешности определения площади земельного участка, с подставленными значениями и итоговые (вычисленные) значения	$3,5*0,10*\sqrt{(0,00)} = 0$
4.	Площадь земельного участка согласно сведениям Единого государственного реестра недвижимости (Ркад), м ²	675,00
5.	Оценка расхождения Р и Ркад ($P - P_{кад}$), м ²	675
6.	Предельный минимальный и максимальный размеры земельного участка ($P_{мин}$ и $P_{макс}$), м ²	— —
7.	Вид (виды) разрешенного использования	индивидуальное жилищное строительство
7.1.	Дополнительные сведения об использовании земельного участка	—
8.	Кадастровый или иной государственный учетный номер (инвентарный) здания, сооружения, объекта незавершенного строительства, расположенного на земельном участке	—
9.	Сведения о земельных участках (землях общего пользования, территории общего пользования), посредством которых обеспечивается доступ	—
10.	Иные сведения	—
4. Пояснения к сведениям об уточняемом земельном участке с кадастровым номером <u>67:25:0010615:55</u> :		
1.	—	

1. Сведения о характерных точках границ уточняемого земельного участка с кадастровым номером _____:

Система координат _____Зона № _____

Обоз- начение харак- терных точек границ	Координаты, м				Метод определения координат	Формулы, примененные для расчета средней квадратической погрешности определения координат характерных точек границ (Mt), с подставленными в такие формулы значениями и итоговые (вычисленные) значения Mt, м	Описание закрепления точки
	содержатся в Едином государственном реестре недвижимости		определены в результате выполнения комплексных кадастровых работ				
	X	Y	X	Y			
1	2	3	4	5	6	7	8

2. Сведения о частях границ уточняемого земельного участка с кадастровым номером _____:

Обозначение части границ		Горизонтальное проложение (S), м	Описание прохождения части границ	Сведения о согласовании местоположения границ (согласовано/спорное)
от т.	до т.			
1	2	3	4	5

3. Сведения о характеристиках уточняемого земельного участка с кадастровым номером 67:25:0010615:63 _____:

№ п/п	Наименование характеристики земельного участка	Значение характеристики
1	2	3
1.	Адрес земельного участка	—
1.1.	Сведения о местоположении земельного участка (при отсутствии адреса) в структурированном в соответствии с федеральной информационной адресной системой виде	Российская Федерация, Смоленская область, Ярцевский р-н, Ярцево г, Танкистов ул, д 48
1.2.	Дополнительные сведения о местоположении земельного участка	—
2.	Площадь земельного участка ± величина погрешности определения (вычисления) площади ($P \pm \Delta P$), м²	$0 \pm 0,00$
3.	Формула, примененная для вычисления предельной погрешности определения площади земельного участка, с подставленными значениями и итоговые (вычисленные) значения	$3,5*0,10*\sqrt{(0,00)} = 0$
4.	Площадь земельного участка согласно сведениям Единого государственного реестра недвижимости (Ркад), м²	1 346,00
5.	Оценка расхождения Р и Ркад ($P - P_{кад}$), м²	1 346
6.	Предельный минимальный и максимальный размеры земельного участка (Рмин и Рмакс), м²	— —

1	2				3			
7.	Вид (виды) разрешенного использования				индивидуальное жилищное строительство			
7.1.	Дополнительные сведения об использовании земельного участка				—			
8.	Кадастровый или иной государственный учетный номер (инвентарный) здания, сооружения, объекта незавершенного строительства, расположенного на земельном участке				—			
9.	Сведения о земельных участках (землях общего пользования, территории общего пользования), посредством которых обеспечивается доступ				—			
10.	Иные сведения				—			
4. Пояснения к сведениям об уточняемом земельном участке с кадастровым номером 67:25:0010615:63 :								
1.	—							
1. Сведения о характерных точках границ уточняемого земельного участка с кадастровым номером : Система координат Зона №								
Обоз- начение харак- терных точек границ	Координаты, м				Метод определения координат	Формулы, примененные для расчета средней квадратической погрешности определения координат характерных точек границ (Mt), с подставленными в такие формулы значениями и итоговые (вычисленные) значения Mt, м	Описание закрепления точки	
	содержатся в Едином государственном реестре недвижимости		определены в результате выполнения комплексных кадастровых работ					
	X	Y	X	Y				
1	2	3	4	5	6	7	8	
2. Сведения о частях границ уточняемого земельного участка с кадастровым номером :								
Обозначение части границ		Горизонтальное проложение (S), м	Описание прохождения части границ			Сведения о согласовании местоположения границ (согласовано/спорное)		
от т.	до т.							
1	2	3	4			5		
3. Сведения о характеристиках уточняемого земельного участка с кадастровым номером 67:25:0010615:64 :								
№ п/п	Наименование характеристики земельного участка				Значение характеристики			
1	2				3			

1	2	3
1.	Адрес земельного участка	—
1.1.	Сведения о местоположении земельного участка (при отсутствии адреса) в структурированном в соответствии с федеральной информационной адресной системой виде	Российская Федерация, Смоленская область, Ярцевский р-н, Ярцево г, Танкистов ул, д 50
1.2.	Дополнительные сведения о местоположении земельного участка	—
2.	Площадь земельного участка \pm величина погрешности определения (вычисления) площади ($P \pm \Delta P$), м ²	$0 \pm 0,00$
3.	Формула, примененная для вычисления предельной погрешности определения площади земельного участка, с подставленными значениями и итоговые (вычисленные) значения	$3,5*0,10*\sqrt{(0,00)} = 0$
4.	Площадь земельного участка согласно сведениям Единого государственного реестра недвижимости (Ркад), м ²	674,00
5.	Оценка расхождения Р и Ркад ($P - P_{кад}$), м ²	674
6.	Предельный минимальный и максимальный размеры земельного участка ($P_{мин}$ и $P_{макс}$), м ²	— —
7.	Вид (виды) разрешенного использования	индивидуальное жилищное строительство
7.1.	Дополнительные сведения об использовании земельного участка	—
8.	Кадастровый или иной государственный учетный номер (инвентарный) здания, сооружения, объекта незавершенного строительства, расположенного на земельном участке	—
9.	Сведения о земельных участках (землях общего пользования, территории общего пользования), посредством которых обеспечивается доступ	—
10.	Иные сведения	—
4. Пояснения к сведениям об уточняемом земельном участке с кадастровым номером <u>67:25:0010615:64</u> :		
1.	—	

1. Сведения о характерных точках границ уточняемого земельного участка с кадастровым номером _____:

Система координат _____Зона № _____

Обоз- начение харак- терных точек границ	Координаты, м				Метод определения координат	Формулы, примененные для расчета средней квадратической погрешности определения координат характерных точек границ (Mt), с подставленными в такие формулы значениями и итоговые (вычисленные) значения Mt, м	Описание закрепления точки
	содержатся в Едином государственном реестре недвижимости		определены в результате выполнения комплексных кадастровых работ				
	X	Y	X	Y			
1	2	3	4	5	6	7	8

2. Сведения о частях границ уточняемого земельного участка с кадастровым номером _____:

Обозначение части границ		Горизонтальное проложение (S), м	Описание прохождения части границ	Сведения о согласовании местоположения границ (согласовано/спорное)
от т.	до т.			
1	2	3	4	5

3. Сведения о характеристиках уточняемого земельного участка с кадастровым номером 67:25:0010615:65 _____:

№ п/п	Наименование характеристики земельного участка	Значение характеристики
1	2	3
1.	Адрес земельного участка	—
1.1.	Сведения о местоположении земельного участка (при отсутствии адреса) в структурированном в соответствии с федеральной информационной адресной системой виде	Российская Федерация, Смоленская область, Ярцевский р-н, Ярцево г, Танкистов ул, д 50
1.2.	Дополнительные сведения о местоположении земельного участка	—
2.	Площадь земельного участка ± величина погрешности определения (вычисления) площади ($P \pm \Delta P$), м²	$0 \pm 0,00$
3.	Формула, примененная для вычисления предельной погрешности определения площади земельного участка, с подставленными значениями и итоговые (вычисленные) значения	$3,5*0,10*\sqrt{(0,00)} = 0$
4.	Площадь земельного участка согласно сведениям Единого государственного реестра недвижимости (Ркад), м²	673,00
5.	Оценка расхождения Р и Ркад ($P - P_{кад}$), м²	673
6.	Предельный минимальный и максимальный размеры земельного участка (Рмин и Рмакс), м²	— —

1	2				3			
7.	Вид (виды) разрешенного использования				индивидуальное жилищное строительство			
7.1.	Дополнительные сведения об использовании земельного участка				—			
8.	Кадастровый или иной государственный учетный номер (инвентарный) здания, сооружения, объекта незавершенного строительства, расположенного на земельном участке				—			
9.	Сведения о земельных участках (землях общего пользования, территории общего пользования), посредством которых обеспечивается доступ				—			
10.	Иные сведения				—			
4. Пояснения к сведениям об уточняемом земельном участке с кадастровым номером 67:25:0010615:65 :								
1.	—							
1. Сведения о характерных точках границ уточняемого земельного участка с кадастровым номером : Система координат Зона №								
Обозначение характерных точек границ	Координаты, м				Метод определения координат	Формулы, примененные для расчета средней квадратической погрешности определения координат характерных точек границ (Mt), с подставленными в такие формулы значениями и итоговые (вычисленные) значения Mt, м	Описание закрепления точки	
	содержатся в Едином государственном реестре недвижимости		определены в результате выполнения комплексных кадастровых работ					
	X	Y	X	Y				
1	2	3	4	5	6	7	8	
2. Сведения о частях границ уточняемого земельного участка с кадастровым номером :								
Обозначение части границ		Горизонтальное проложение (S), м	Описание прохождения части границ			Сведения о согласовании местоположения границ (согласовано/спорное)		
от т.	до т.							
1	2	3	4			5		
3. Сведения о характеристиках уточняемого земельного участка с кадастровым номером 67:25:0010615:66 :								
№ п/п	Наименование характеристики земельного участка				Значение характеристики			
1	2				3			

1	2	3
1.	Адрес земельного участка	—
1.1.	Сведения о местоположении земельного участка (при отсутствии адреса) в структурированном в соответствии с федеральной информационной адресной системой виде	Российская Федерация, Смоленская область, Ярцевский р-н, Ярцево г, Танкистов ул, д 51
1.2.	Дополнительные сведения о местоположении земельного участка	—
2.	Площадь земельного участка \pm величина погрешности определения (вычисления) площади ($P \pm \Delta P$), м ²	$0 \pm 0,00$
3.	Формула, примененная для вычисления предельной погрешности определения площади земельного участка, с подставленными значениями и итоговые (вычисленные) значения	$3,5*0,10*\sqrt{(0,00)} = 0$
4.	Площадь земельного участка согласно сведениям Единого государственного реестра недвижимости (Ркад), м ²	750,00
5.	Оценка расхождения Р и Ркад ($P - P_{кад}$), м ²	750
6.	Предельный минимальный и максимальный размеры земельного участка ($P_{мин}$ и $P_{макс}$), м ²	— —
7.	Вид (виды) разрешенного использования	индивидуальное жилищное строительство
7.1.	Дополнительные сведения об использовании земельного участка	—
8.	Кадастровый или иной государственный учетный номер (инвентарный) здания, сооружения, объекта незавершенного строительства, расположенного на земельном участке	—
9.	Сведения о земельных участках (землях общего пользования, территории общего пользования), посредством которых обеспечивается доступ	—
10.	Иные сведения	—
4. Пояснения к сведениям об уточняемом земельном участке с кадастровым номером <u>67:25:0010615:66</u> :		
1.	—	

1. Сведения о характерных точках границ уточняемого земельного участка с кадастровым номером _____:

Система координат _____Зона № _____

Обоз- начение харак- терных точек границ	Координаты, м				Метод определения координат	Формулы, примененные для расчета средней квадратической погрешности определения координат характерных точек границ (Mt), с подставленными в такие формулы значениями и итоговые (вычисленные) значения Mt, м	Описание закрепления точки
	содержатся в Едином государственном реестре недвижимости		определены в результате выполнения комплексных кадастровых работ				
	X	Y	X	Y			
1	2	3	4	5	6	7	8

2. Сведения о частях границ уточняемого земельного участка с кадастровым номером _____:

Обозначение части границ		Горизонтальное проложение (S), м	Описание прохождения части границ	Сведения о согласовании местоположения границ (согласовано/спорное)
от т.	до т.			
1	2	3	4	5

3. Сведения о характеристиках уточняемого земельного участка с кадастровым номером 67:25:0010615:67 _____:

№ п/п	Наименование характеристики земельного участка	Значение характеристики
1	2	3
1.	Адрес земельного участка	—
1.1.	Сведения о местоположении земельного участка (при отсутствии адреса) в структурированном в соответствии с федеральной информационной адресной системой виде	Российская Федерация, Смоленская область, Ярцевский р-н, Ярцево г, Танкистов ул, д 51
1.2.	Дополнительные сведения о местоположении земельного участка	—
2.	Площадь земельного участка ± величина погрешности определения (вычисления) площади ($P \pm \Delta P$), м²	0 ± 0,00
3.	Формула, примененная для вычисления предельной погрешности определения площади земельного участка, с подставленными значениями и итоговые (вычисленные) значения	$3,5*0,10*\sqrt{(0,00)} = 0$
4.	Площадь земельного участка согласно сведениям Единого государственного реестра недвижимости (Ркад), м²	750,00
5.	Оценка расхождения Р и Ркад ($P - P_{кад}$), м²	750
6.	Предельный минимальный и максимальный размеры земельного участка (Рмин и Рмакс), м²	— —

1	2				3			
7.	Вид (виды) разрешенного использования				индивидуальное жилищное строительство			
7.1.	Дополнительные сведения об использовании земельного участка				—			
8.	Кадастровый или иной государственный учетный номер (инвентарный) здания, сооружения, объекта незавершенного строительства, расположенного на земельном участке				—			
9.	Сведения о земельных участках (землях общего пользования, территории общего пользования), посредством которых обеспечивается доступ				—			
10.	Иные сведения				—			
4. Пояснения к сведениям об уточняемом земельном участке с кадастровым номером 67:25:0010615:67 :								
1.	—							
1. Сведения о характерных точках границ уточняемого земельного участка с кадастровым номером _____ : Система координат _____ Зона № _____								
Обоз- начение харак- терных точек границ	Координаты, м				Метод определения координат	Формулы, примененные для расчета средней квадратической погрешности определения координат характерных точек границ (Mt), с подставленными в такие формулы значениями и итоговые (вычисленные) значения Mt, м	Описание закрепления точки	
	содержатся в Едином государственном реестре недвижимости		определены в результате выполнения комплексных кадастровых работ					
	X	Y	X	Y				
1	2	3	4	5	6	7	8	
2. Сведения о частях границ уточняемого земельного участка с кадастровым номером _____ :								
Обозначение части границ		Горизонтальное проложение (S), м	Описание прохождения части границ			Сведения о согласовании местоположения границ (согласовано/спорное)		
от т.	до т.							
1	2	3	4			5		
3. Сведения о характеристиках уточняемого земельного участка с кадастровым номером 67:25:0010615:74 :								
№ п/п	Наименование характеристики земельного участка				Значение характеристики			
1	2				3			

1	2	3
1.	Адрес земельного участка	—
1.1.	Сведения о местоположении земельного участка (при отсутствии адреса) в структурированном в соответствии с федеральной информационной адресной системой виде	Российская Федерация, Смоленская область, Ярцевский р-н, Ярцево г, Танкистов ул, д 56/17
1.2.	Дополнительные сведения о местоположении земельного участка	—
2.	Площадь земельного участка \pm величина погрешности определения (вычисления) площади ($P \pm \Delta P$), м ²	$0 \pm 0,00$
3.	Формула, примененная для вычисления предельной погрешности определения площади земельного участка, с подставленными значениями и итоговые (вычисленные) значения	$3,5*0,10*\sqrt{(0,00)} = 0$
4.	Площадь земельного участка согласно сведениям Единого государственного реестра недвижимости (Ркад), м ²	545,00
5.	Оценка расхождения Р и Ркад ($P - P_{кад}$), м ²	545
6.	Предельный минимальный и максимальный размеры земельного участка ($P_{мин}$ и $P_{макс}$), м ²	— —
7.	Вид (виды) разрешенного использования	индивидуальное жилищное строительство
7.1.	Дополнительные сведения об использовании земельного участка	—
8.	Кадастровый или иной государственный учетный номер (инвентарный) здания, сооружения, объекта незавершенного строительства, расположенного на земельном участке	—
9.	Сведения о земельных участках (землях общего пользования, территории общего пользования), посредством которых обеспечивается доступ	—
10.	Иные сведения	—
4. Пояснения к сведениям об уточняемом земельном участке с кадастровым номером <u>67:25:0010615:74</u> :		
1.	—	

1. Сведения о характерных точках границ уточняемого земельного участка с кадастровым номером _____:

Система координат _____Зона № _____

Обоз- начение харак- терных точек границ	Координаты, м				Метод определения координат	Формулы, примененные для расчета средней квадратической погрешности определения координат характерных точек границ (Mt), с подставленными в такие формулы значениями и итоговые (вычисленные) значения Mt, м	Описание закрепления точки
	содержатся в Едином государственном реестре недвижимости		определены в результате выполнения комплексных кадастровых работ				
	X	Y	X	Y			
1	2	3	4	5	6	7	8

2. Сведения о частях границ уточняемого земельного участка с кадастровым номером _____:

Обозначение части границ		Горизонтальное проложение (S), м	Описание прохождения части границ	Сведения о согласовании местоположения границ (согласовано/спорное)
от т.	до т.			
1	2	3	4	5

3. Сведения о характеристиках уточняемого земельного участка с кадастровым номером 67:25:0010615:75 _____:

№ п/п	Наименование характеристики земельного участка	Значение характеристики
1	2	3
1.	Адрес земельного участка	—
1.1.	Сведения о местоположении земельного участка (при отсутствии адреса) в структурированном в соответствии с федеральной информационной адресной системой виде	Российская Федерация, Смоленская область, Ярцевский р-н, Ярцево г, Танкистов ул, д 58/12
1.2.	Дополнительные сведения о местоположении земельного участка	—
2.	Площадь земельного участка ± величина погрешности определения (вычисления) площади ($P \pm \Delta P$), м²	$0 \pm 0,00$
3.	Формула, примененная для вычисления предельной погрешности определения площади земельного участка, с подставленными значениями и итоговые (вычисленные) значения	$3,5*0,10*\sqrt{(0,00)} = 0$
4.	Площадь земельного участка согласно сведениям Единого государственного реестра недвижимости (Ркад), м²	1 443,00
5.	Оценка расхождения Р и Ркад ($P - P_{кад}$), м²	1 443
6.	Предельный минимальный и максимальный размеры земельного участка (Рмин и Рмакс), м²	— —

1	2				3			
7.	Вид (виды) разрешенного использования				индивидуальное жилищное строительство			
7.1.	Дополнительные сведения об использовании земельного участка				—			
8.	Кадастровый или иной государственный учетный номер (инвентарный) здания, сооружения, объекта незавершенного строительства, расположенного на земельном участке				—			
9.	Сведения о земельных участках (землях общего пользования, территории общего пользования), посредством которых обеспечивается доступ				—			
10.	Иные сведения				—			
4. Пояснения к сведениям об уточняемом земельном участке с кадастровым номером 67:25:0010615:75 :								
1.	—							
1. Сведения о характерных точках границ уточняемого земельного участка с кадастровым номером : Система координат Зона №								
Обоз- начение харак- терных точек границ	Координаты, м				Метод определения координат	Формулы, примененные для расчета средней квадратической погрешности определения координат характерных точек границ (Mt), с подставленными в такие формулы значениями и итоговые (вычисленные) значения Mt, м	Описание закрепления точки	
	содержатся в Едином государственном реестре недвижимости		определены в результате выполнения комплексных кадастровых работ					
	X	Y	X	Y				
1	2	3	4	5	6	7	8	
2. Сведения о частях границ уточняемого земельного участка с кадастровым номером :								
Обозначение части границ		Горизонтальное проложение (S), м	Описание прохождения части границ			Сведения о согласовании местоположения границ (согласовано/спорное)		
от т.	до т.							
1	2	3	4			5		
3. Сведения о характеристиках уточняемого земельного участка с кадастровым номером 67:25:0010615:83 :								
№ п/п	Наименование характеристики земельного участка				Значение характеристики			
1	2				3			

1	2	3
1.	Адрес земельного участка	—
1.1.	Сведения о местоположении земельного участка (при отсутствии адреса) в структурированном в соответствии с федеральной информационной адресной системой виде	Российская Федерация, Смоленская область, Ярцевский р-н, Ярцево г, Танкистов ул, д 39
1.2.	Дополнительные сведения о местоположении земельного участка	—
2.	Площадь земельного участка \pm величина погрешности определения (вычисления) площади ($P \pm \Delta P$), м ²	$0 \pm 0,00$
3.	Формула, примененная для вычисления предельной погрешности определения площади земельного участка, с подставленными значениями и итоговые (вычисленные) значения	$3,5*0,10*\sqrt{(0,00)} = 0$
4.	Площадь земельного участка согласно сведениям Единого государственного реестра недвижимости (Ркад), м ²	673,00
5.	Оценка расхождения Р и Ркад ($P - P_{кад}$), м ²	673
6.	Предельный минимальный и максимальный размеры земельного участка ($P_{мин}$ и $P_{макс}$), м ²	— —
7.	Вид (виды) разрешенного использования	для индивидуального жилищного строительства
7.1.	Дополнительные сведения об использовании земельного участка	—
8.	Кадастровый или иной государственный учетный номер (инвентарный) здания, сооружения, объекта незавершенного строительства, расположенного на земельном участке	—
9.	Сведения о земельных участках (землях общего пользования, территории общего пользования), посредством которых обеспечивается доступ	—
10.	Иные сведения	—
4. Пояснения к сведениям об уточняемом земельном участке с кадастровым номером <u>67:25:0010615:83</u> :		
1.	—	

1. Сведения о характерных точках границ уточняемого земельного участка с кадастровым номером _____:

Система координат _____Зона № _____

Обоз- начение харак- терных точек границ	Координаты, м				Метод определения координат	Формулы, примененные для расчета средней квадратической погрешности определения координат характерных точек границ (Mt), с подставленными в такие формулы значениями и итоговые (вычисленные) значения Mt, м	Описание закрепления точки
	содержатся в Едином государственном реестре недвижимости		определены в результате выполнения комплексных кадастровых работ				
	X	Y	X	Y			
1	2	3	4	5	6	7	8

2. Сведения о частях границ уточняемого земельного участка с кадастровым номером _____:

Обозначение части границ		Горизонтальное проложение (S), м	Описание прохождения части границ	Сведения о согласовании местоположения границ (согласовано/спорное)
от т.	до т.			
1	2	3	4	5

3. Сведения о характеристиках уточняемого земельного участка с кадастровым номером 67:25:0010615:85 _____:

№ п/п	Наименование характеристики земельного участка	Значение характеристики
1	2	3
1.	Адрес земельного участка	—
1.1.	Сведения о местоположении земельного участка (при отсутствии адреса) в структурированном в соответствии с федеральной информационной адресной системой виде	Российская Федерация, Смоленская область, Ярцевский р-н, Ярцево г, 3-й Танкистов пер, д 24
1.2.	Дополнительные сведения о местоположении земельного участка	—
2.	Площадь земельного участка ± величина погрешности определения (вычисления) площади ($P \pm \Delta P$), м²	$0 \pm 0,00$
3.	Формула, примененная для вычисления предельной погрешности определения площади земельного участка, с подставленными значениями и итоговые (вычисленные) значения	$3,5*0,10*\sqrt{(0,00)} = 0$
4.	Площадь земельного участка согласно сведениям Единого государственного реестра недвижимости (Ркад), м²	684,00
5.	Оценка расхождения Р и Ркад ($P - P_{кад}$), м²	684
6.	Предельный минимальный и максимальный размеры земельного участка (Рмин и Рмакс), м²	— —

1	2				3			
7.	Вид (виды) разрешенного использования				индивидуальное жилищное строительство			
7.1.	Дополнительные сведения об использовании земельного участка				—			
8.	Кадастровый или иной государственный учетный номер (инвентарный) здания, сооружения, объекта незавершенного строительства, расположенного на земельном участке				—			
9.	Сведения о земельных участках (землях общего пользования, территории общего пользования), посредством которых обеспечивается доступ				—			
10.	Иные сведения				—			
4. Пояснения к сведениям об уточняемом земельном участке с кадастровым номером 67:25:0010615:85 :								
1.	—							
1. Сведения о характерных точках границ уточняемого земельного участка с кадастровым номером _____ : Система координат _____ Зона № _____								
Обоз- начение харак- терных точек границ	Координаты, м				Метод определения координат	Формулы, примененные для расчета средней квадратической погрешности определения координат характерных точек границ (Mt), с подставленными в такие формулы значениями и итоговые (вычисленные) значения Mt, м	Описание закрепления точки	
	содержатся в Едином государственном реестре недвижимости		определены в результате выполнения комплексных кадастровых работ					
	X	Y	X	Y				
1	2	3	4	5	6	7	8	
2. Сведения о частях границ уточняемого земельного участка с кадастровым номером _____ :								
Обозначение части границ		Горизонтальное проложение (S), м	Описание прохождения части границ			Сведения о согласовании местоположения границ (согласовано/спорное)		
от т.	до т.							
1	2	3	4			5		
3. Сведения о характеристиках уточняемого земельного участка с кадастровым номером 67:25:0010615:87 :								
№ п/п	Наименование характеристики земельного участка				Значение характеристики			
1	2				3			

1	2	3
1.	Адрес земельного участка	—
1.1.	Сведения о местоположении земельного участка (при отсутствии адреса) в структурированном в соответствии с федеральной информационной адресной системой виде	Российская Федерация, Смоленская область, Ярцевский р-н, Ярцево г, 3-й Танкистов пер, д 29
1.2.	Дополнительные сведения о местоположении земельного участка	—
2.	Площадь земельного участка \pm величина погрешности определения (вычисления) площади ($P \pm \Delta P$), м ²	$0 \pm 0,00$
3.	Формула, примененная для вычисления предельной погрешности определения площади земельного участка, с подставленными значениями и итоговые (вычисленные) значения	$3,5*0,10*\sqrt{(0,00)} = 0$
4.	Площадь земельного участка согласно сведениям Единого государственного реестра недвижимости (Ркад), м ²	1 245,00
5.	Оценка расхождения Р и Ркад ($P - P_{кад}$), м ²	1 245
6.	Предельный минимальный и максимальный размеры земельного участка ($P_{мин}$ и $P_{макс}$), м ²	— —
7.	Вид (виды) разрешенного использования	индивидуальный жилой дом
7.1.	Дополнительные сведения об использовании земельного участка	—
8.	Кадастровый или иной государственный учетный номер (инвентарный) здания, сооружения, объекта незавершенного строительства, расположенного на земельном участке	—
9.	Сведения о земельных участках (землях общего пользования, территории общего пользования), посредством которых обеспечивается доступ	—
10.	Иные сведения	—
4. Пояснения к сведениям об уточняемом земельном участке с кадастровым номером <u>67:25:0010615:87</u> :		
1.	—	

1. Сведения о характерных точках границ уточняемого земельного участка с кадастровым номером _____:

Система координат _____Зона № _____

Обоз- начение харак- терных точек границ	Координаты, м				Метод определения координат	Формулы, примененные для расчета средней квадратической погрешности определения координат характерных точек границ (Mt), с подставленными в такие формулы значениями и итоговые (вычисленные) значения Mt, м	Описание закрепления точки
	содержатся в Едином государственном реестре недвижимости		определены в результате выполнения комплексных кадастровых работ				
	X	Y	X	Y			
1	2	3	4	5	6	7	8

2. Сведения о частях границ уточняемого земельного участка с кадастровым номером _____:

Обозначение части границ		Горизонтальное проложение (S), м	Описание прохождения части границ	Сведения о согласовании местоположения границ (согласовано/спорное)
от т.	до т.			
1	2	3	4	5

3. Сведения о характеристиках уточняемого земельного участка с кадастровым номером 67:25:0010615:99 _____:

№ п/п	Наименование характеристики земельного участка	Значение характеристики
1	2	3
1.	Адрес земельного участка	—
1.1.	Сведения о местоположении земельного участка (при отсутствии адреса) в структурированном в соответствии с федеральной информационной адресной системой виде	Российская Федерация, Смоленская область, Ярцевский р-н, Ярцево г, 3-й Танкистов пер, д 41/74
1.2.	Дополнительные сведения о местоположении земельного участка	—
2.	Площадь земельного участка ± величина погрешности определения (вычисления) площади ($P \pm \Delta P$), м²	$0 \pm 0,00$
3.	Формула, примененная для вычисления предельной погрешности определения площади земельного участка, с подставленными значениями и итоговые (вычисленные) значения	$3,5*0,10*\sqrt{(0,00)} = 0$
4.	Площадь земельного участка согласно сведениям Единого государственного реестра недвижимости (Ркад), м²	1 333,00
5.	Оценка расхождения Р и Ркад ($P - P_{кад}$), м²	1 333
6.	Предельный минимальный и максимальный размеры земельного участка (Рмин и Рмакс), м²	— —

1	2	3
7.	Вид (виды) разрешенного использования	индивидуальное жилищное строительство
7.1.	Дополнительные сведения об использовании земельного участка	—
8.	Кадастровый или иной государственный учетный номер (инвентарный) здания, сооружения, объекта незавершенного строительства, расположенного на земельном участке	—
9.	Сведения о земельных участках (землях общего пользования, территории общего пользования), посредством которых обеспечивается доступ	—
10.	Иные сведения	—
4. Пояснения к сведениям об уточняемом земельном участке с кадастровым номером <u>67:25:0010615:99</u> :		
1.	—	

Сведения об образуемых земельных участках

1. Сведения о характерных точках границ образуемого земельного участка _____ : <div style="text-align: right;">обозначение земельного участка</div>					
Система координат _____				Зона № _____	
Обоз- начение харак- терных точек границ	Координаты, м		Метод определения координат	Формулы, примененные для расчета средней квадратической погрешности определения координат характерных точек границ (Mt), с подставленными в такие формулы значениями и итоговые (вычисленные) значения Mt, м	Описание закрепления точки
	X	Y			
1	2	3	4	5	6
2. Сведения о частях границ образуемого земельного участка _____ : <div style="text-align: right;">обозначение земельного участка</div>					
Обозначение части границ		Горизонтальное проложение (S), м	Описание прохождения части границ	Сведения о согласовании местоположения границ (согласовано/спорное)	
от т.	до т.				
1	2	3	4	5	
3. Сведения о характеристиках образуемого земельного участка _____ : <div style="text-align: right;">обозначение земельного участка</div>					
№ п/п	Наименование характеристики земельного участка		Значение характеристики		
1	2		3		
1.	Адрес земельного участка				
1.1.	Сведения о местоположении земельного участка (при отсутствии адреса) в структурированном в соответствии с федеральной информационной адресной системой виде				
1.2.	Дополнительные сведения о местоположении земельного участка				
2.	Категория земель				
3.	Вид (виды) разрешенного использования				
3.1.	Дополнительные сведения об использовании земельного участка				
4.	Реестровый номер границ территориальной зоны или в случае отсутствия такого реестрового номера ее индивидуальное обозначение (вид, тип, номер, индекс)				
5.	Площадь земельного участка ± величина погрешности определения (вычисления) площади ($P \pm \Delta P$), м²				

1	2	3
6.	Формула, примененная для вычисления предельной погрешности определения площади земельного участка, с подставленными значениями и итоговые (вычисленные) значения	
7.	Предельный минимальный и максимальный размеры земельного участка (Рмин) и (Рмакс), м²	
8.	Кадастровый или иной государственный учетный номер (инвентарный) объекта недвижимости, расположенного на образуемом земельном участке	
9.	Кадастровые номера исходных земельных участков	
9.1.	Кадастровый номер входящего в состав земельного участка, представляющего собой единое землепользование (номер контура многоконтурного земельного участка), преобразование которого осуществляется	
9.2.	Кадастровые номера земельных участков, исключаемых из состава измененного (исходного) земельного участка, представляющего собой единое землепользование	
9.3.	Кадастровый или иной государственный учетный номер (инвентарный) объекта недвижимости, расположенного на измененном земельном участке	
10.	Условный номер земельного участка	
11.	Учетный номер проекта межевания территории	
12.	Дополнительные сведения об образовании земельного участка	
13.	Сведения о земельных участках (землях общего пользования, территории общего пользования), посредством которых обеспечивается доступ	
14.	Иные сведения	
4. Пояснения к сведениям об образуемом земельном участке _____ :		
_____ обозначение земельного участка		
1.		

Сведения об уточняемых земельных участках, необходимые для исправления реестровых ошибок в сведениях о местоположении их границ								
1. Сведения о характерных точках границ уточняемого земельного участка с кадастровым номером					67:25:0010615:1			:
Система координат					МСК-67, зона 1			Зона № 1
Обозначение характерных точек границ	Координаты, м				Метод определения координат	Формулы, примененные для расчета средней квадратической погрешности определения координат характерных точек границ (Mt), с подставленными в такие формулы значениями и итоговые (вычисленные) значения Mt, м	Описание закрепления точки	
	содержатся в Едином государственном реестре недвижимости		определены в результате выполнения комплексных кадастровых работ					
	X	Y	X	Y				
1	2	3	4	5	6	7	8	
1	490 224,64	1 262 699,34	490 224,64	1 262 699,34	—	0,10	—	
2	490 240,83	1 262 715,22	490 240,83	1 262 715,22				
3	490 201,89	1 262 755,99	490 201,89	1 262 755,99				
4	490 185,81	1 262 739,23	490 185,81	1 262 739,23				
1	490 224,64	1 262 699,34	490 224,64	1 262 699,34				
2. Сведения о частях границ уточняемого земельного участка с кадастровым номером					67:25:0010615:1			:
Обозначение части границ		Горизонтальное проложение (S), м	Описание прохождения части границ	Сведения о согласовании местоположения границ (согласовано/спорное)				
от т.	до т.							
1	2	3	4	5				
1	2	22,68	—	согласовано				
2	3	56,38						
3	4	23,23						
4	1	55,67						
3. Сведения о характеристиках уточняемого земельного участка с кадастровым номером					67:25:0010615:1			:
№ п/п	Наименование характеристики			Значение характеристики				
1	2			3				
1.	Адрес земельного участка			—				
1.1.	Сведения о местоположении земельного участка (при отсутствии адреса) в структурированном в соответствии с федеральной информационной адресной системой виде			Российская Федерация, Смоленская область, Ярцевский р-н, Ярцево г, 20 лет Победы ул, д 68				
1.2.	Дополнительные сведения о местоположении земельного участка			—				

1	2				3		
2.	Площадь земельного участка ± величина погрешности определения (вычисления) площади (Р ± ΔР), м²				1 285 ± 13,00		
3.	Формула, примененная для вычисления предельной погрешности определения площади земельного участка, с подставленными значениями и итоговые (вычисленные) значения				$3,5*0,10*\sqrt{(1\,285,00)} = 13$		
4.	Площадь земельного участка согласно сведениям Единого государственного реестра недвижимости (Ркад), м²				1 286,00		
5.	Оценка расхождения Р и Ркад (Р - Ркад), м²				1		
6.	Предельный минимальный и максимальный размеры земельного участка (Рмин и Рмакс), м²				— —		
7.	Кадастровый или иной государственный учетный номер (инвентарный) здания, сооружения, объекта незавершенного строительства, расположенного на земельном участке				—		
8.	Вид (виды) разрешенного использования				Под индивидуальный жилой дом		
8.1.	Дополнительные сведения об использовании земельного участка				—		
9.	Сведения о земельных участках (землях общего пользования, территории общего пользования), посредством которых обеспечивается доступ				—		
10.	Иные сведения				—		
4. Пояснения к сведениям об уточняемом земельном участке с кадастровым номером					67:25:0010615:1 :		
1.	—						
1. Сведения о характерных точках границ уточняемого земельного участка с кадастровым номером					67:25:0010615:10 :		
Система координат					МСК-67, зона 1 Зона № 1		
Обозначение характерных точек границ	Координаты, м				Метод определения координат	Формулы, примененные для расчета средней квадратической погрешности определения координат характерных точек границ (Mt), с подставленными в такие формулы значениями и итоговые (вычисленные) значения Mt, м	Описание закрепления точки
	содержатся в Едином государственном реестре недвижимости		определены в результате выполнения комплексных кадастровых работ				
	X	Y	X	Y			
1	2	3	4	5	6	7	8
5	490 273,99	1 263 046,29	490 273,99	1 263 046,29	—	0,10	—

1	2	3	4	5	6	7	8
6	490 277,69	1 263 042,32	490 277,69	1 263 042,32	—	0,10	—
7	490 279,09	1 263 043,39	490 279,09	1 263 043,39			
8	490 296,00	1 263 058,20	490 296,00	1 263 058,20			
9	490 279,55	1 263 075,76	490 279,55	1 263 075,76		0,30	
10	490 261,50	1 263 059,83	490 261,50	1 263 059,83			
5	490 273,99	1 263 046,29	490 273,99	1 263 046,29		0,10	

2. Сведения о частях границ уточняемого земельного участка с кадастровым номером 67:25:0010615:10 :

Обозначение части границ		Горизонтальное проложение (S), м	Описание прохождения части границ	Сведения о согласовании местоположения границ (согласовано/спорное)
от т.	до т.			
1	2	3	4	5
5	6	5,43	—	согласовано
6	7	1,76		
7	8	22,48		
8	9	24,06		
9	10	24,07		
10	5	18,42		

3. Сведения о характеристиках уточняемого земельного участка с кадастровым номером 67:25:0010615:10 :

№ п/п	Наименование характеристики	Значение характеристики
1	2	3
1.	Адрес земельного участка	—
1.1.	Сведения о местоположении земельного участка (при отсутствии адреса) в структурированном в соответствии с федеральной информационной адресной системой виде	Российская Федерация, Смоленская область, Ярцевский р-н, Ярцево г, Солнечная ул, д 26
1.2.	Дополнительные сведения о местоположении земельного участка	—
2.	Площадь земельного участка ± величина погрешности определения (вычисления) площади ($P \pm \Delta P$), м²	$580 \pm 8,00$
3.	Формула, примененная для вычисления предельной погрешности определения площади земельного участка, с подставленными значениями и итоговые (вычисленные) значения	$3,5*0,10*\sqrt{(580,00)} = 8$
4.	Площадь земельного участка согласно сведениям Единого государственного реестра недвижимости (Ркад), м²	580,00
5.	Оценка расхождения Р и Ркад ($P - P_{кад}$), м²	0

1	2				3		
6.	Предельный минимальный и максимальный размеры земельного участка (Рмин и Рмакс), м²				— —		
7.	Кадастровый или иной государственный учетный номер (инвентарный) здания, сооружения, объекта незавершенного строительства, расположенного на земельном участке				—		
8.	Вид (виды) разрешенного использования				Под индивидуальный жилой дом		
8.1.	Дополнительные сведения об использовании земельного участка				—		
9.	Сведения о земельных участках (землях общего пользования, территории общего пользования), посредством которых обеспечивается доступ				—		
10.	Иные сведения				—		
4. Пояснения к сведениям об уточняемом земельном участке с кадастровым номером					67:25:0010615:10 :		
1.	—						
1. Сведения о характерных точках границ уточняемого земельного участка с кадастровым номером					67:25:0010615:106 :		
Система координат МСК-67, зона 1					Зона № 1		
Обозначение характерных точек границ	Координаты, м				Метод определения координат	Формулы, примененные для расчета средней квадратической погрешности определения координат характерных точек границ (Mt), с подставленными в такие формулы значениями и итоговые (вычисленные) значения Mt, м	Описание закрепления точки
	содержатся в Едином государственном реестре недвижимости		определены в результате выполнения комплексных кадастровых работ				
	X	Y	X	Y			
1	2	3	4	5	6	7	8
11	490 632,82	1 262 663,64	490 632,82	1 262 663,64	—	0,30	—
12	490 650,41	1 262 680,37	490 650,41	1 262 680,37		0,10	
13	490 632,10	1 262 699,16	490 632,10	1 262 699,16			
14	490 616,07	1 262 682,77	490 616,07	1 262 682,77			
11	490 632,82	1 262 663,64	490 632,82	1 262 663,64			
2. Сведения о частях границ уточняемого земельного участка с кадастровым номером					67:25:0010615:106 :		
Обозначение части границ		Горизонтальное проложение (S), м	Описание прохождения части границ		Сведения о согласовании местоположения границ (согласовано/спорное)		
от т.	до т.						
1	2	3	4		5		

1	2	3	4	5
11	12	24,28	—	согласовано
12	13	26,24		
13	14	22,93		
14	11	25,43		

3. Сведения о характеристиках уточняемого земельного участка с кадастровым номером 67:25:0010615:106 :

№ п/п	Наименование характеристики	Значение характеристики
1	2	3
1.	Адрес земельного участка	—
1.1.	Сведения о местоположении земельного участка (при отсутствии адреса) в структурированном в соответствии с федеральной информационной адресной системой виде	Российская Федерация, Смоленская область, Ярцевский р-н, Ярцево г, Максима Горького ул, д 67/2
1.2.	Дополнительные сведения о местоположении земельного участка	—
2.	Площадь земельного участка ± величина погрешности определения (вычисления) площади ($P \pm \Delta P$), м²	$609 \pm 9,00$
3.	Формула, примененная для вычисления предельной погрешности определения площади земельного участка, с подставленными значениями и итоговые (вычисленные) значения	$3,5*0,10*\sqrt{(609,00)} = 9$
4.	Площадь земельного участка согласно сведениям Единого государственного реестра недвижимости (Ркад), м²	609,00
5.	Оценка расхождения Р и Ркад ($P - P_{кад}$), м²	0
6.	Предельный минимальный и максимальный размеры земельного участка ($P_{мин}$ и $P_{макс}$), м²	— —
7.	Кадастровый или иной государственный учетный номер (инвентарный) здания, сооружения, объекта незавершенного строительства, расположенного на земельном участке	—
8.	Вид (виды) разрешенного использования	Под индивидуальный жилой дом
8.1.	Дополнительные сведения об использовании земельного участка	—
9.	Сведения о земельных участках (землях общего пользования, территории общего пользования), посредством которых обеспечивается доступ	—
10.	Иные сведения	—

4. Пояснения к сведениям об уточняемом земельном участке с кадастровым номером 67:25:0010615:106 :

1.	—
----	---

1. Сведения о характерных точках границ уточняемого земельного участка с кадастровым номером

67:25:0010615:107

:

Система координат

МСК-67, зона 1

Зона №

1

Обоз- начение харак- терных точек границ	Координаты, м				Метод определения координат	Формулы, примененные для расчета средней квадратической погрешности определения координат характерных точек границ (Mt), с подставленными в такие формулы значениями и итоговые (вычисленные) значения Mt, м	Описание закрепления точки
	содержатся в Едином государственном реестре недвижимости		определены в результате выполнения комплексных кадастровых работ				
	X	Y	X	Y			
1	2	3	4	5	6	7	8
11	490 632,82	1 262 663,64	490 632,82	1 262 663,64	—	0,30	—
14	490 616,07	1 262 682,77	490 616,07	1 262 682,77		0,10	
15	490 614,58	1 262 681,26	490 614,58	1 262 681,26			
16	490 596,55	1 262 668,57	490 596,55	1 262 668,57			
17	490 616,23	1 262 648,13	490 616,23	1 262 648,13		0,30	
11	490 632,82	1 262 663,64	490 632,82	1 262 663,64			

2. Сведения о частях границ уточняемого земельного участка с кадастровым номером

67:25:0010615:107

:

Обозначение части границ		Горизонтальное проложение (S), м	Описание прохождения части границ	Сведения о согласовании местоположения границ (согласовано/спорное)
от т.	до т.			
1	2	3	4	5
11	14	25,43	—	согласовано
14	15	2,12		
15	16	22,05		
16	17	28,37		
17	11	22,71		

3. Сведения о характеристиках уточняемого земельного участка с кадастровым номером

67:25:0010615:107

:

№ п/п	Наименование характеристики	Значение характеристики
1	2	3

1	2	3
1.	Адрес земельного участка	—
1.1.	Сведения о местоположении земельного участка (при отсутствии адреса) в структурированном в соответствии с федеральной информационной адресной системой виде	Российская Федерация, Смоленская область, Ярцевский р-н, Ярцево г, Максима Горького ул, д 69
1.2.	Дополнительные сведения о местоположении земельного участка	—
2.	Площадь земельного участка \pm величина погрешности определения (вычисления) площади ($P \pm \Delta P$), м ²	$624 \pm 9,00$
3.	Формула, примененная для вычисления предельной погрешности определения площади земельного участка, с подставленными значениями и итоговые (вычисленные) значения	$3,5*0,10*\sqrt{(624,00)} = 9$
4.	Площадь земельного участка согласно сведениям Единого государственного реестра недвижимости (Ркад), м ²	624,00
5.	Оценка расхождения Р и Ркад ($P - P_{кад}$), м ²	0
6.	Предельный минимальный и максимальный размеры земельного участка ($P_{мин}$ и $P_{макс}$), м ²	— —
7.	Кадастровый или иной государственный учетный номер (инвентарный) здания, сооружения, объекта незавершенного строительства, расположенного на земельном участке	—
8.	Вид (виды) разрешенного использования	под индивидуальный жилой дом
8.1.	Дополнительные сведения об использовании земельного участка	—
9.	Сведения о земельных участках (землях общего пользования, территории общего пользования), посредством которых обеспечивается доступ	—
10.	Иные сведения	—
4. Пояснения к сведениям об уточняемом земельном участке с кадастровым номером		67:25:0010615:107 :
1.	—	

1. Сведения о характерных точках границ уточняемого земельного участка с кадастровым номером67:25:0010615:110:

Система координатМСК-67, зона 1Зона №1

Обоз- начение харак- терных точек границ	Координаты, м				Метод определения координат	Формулы, примененные для расчета средней квадратической погрешности определения координат характерных точек границ (Mt), с подставленными в такие формулы значениями и итоговые (вычисленные) значения Mt, м	Описание закрепления точки
	содержатся в Едином государственном реестре недвижимости		определены в результате выполнения комплексных кадастровых работ				
	X	Y	X	Y			
1	2	3	4	5	6	7	8
18	490 581,06	1 262 652,53	490 581,06	1 262 652,53	—	0,30	—
19	490 596,68	1 262 635,34	490 596,68	1 262 635,34			
20	490 599,86	1 262 631,89	490 599,86	1 262 631,89			
21	490 600,46	1 262 632,53	490 600,46	1 262 632,53			
22	490 602,58	1 262 634,73	490 602,58	1 262 634,73			
17	490 616,23	1 262 648,13	490 616,23	1 262 648,13			
16	490 596,55	1 262 668,57	490 596,55	1 262 668,57			
18	490 581,06	1 262 652,53	490 581,06	1 262 652,53			

2. Сведения о частях границ уточняемого земельного участка с кадастровым номером67:25:0010615:110:

Обозначение части границ		Горизонтальное проложение (S), м	Описание прохождения части границ	Сведения о согласовании местоположения границ (согласовано/спорное)
от т.	до т.			
1	2	3	4	5
18	19	23,23	—	согласовано
19	20	4,69		
20	21	0,88		
21	22	3,06		
22	17	19,13		
17	16	28,37		
16	18	22,30		

3. Сведения о характеристиках уточняемого земельного участка с кадастровым номером67:25:0010615:110:

№ п/п	Наименование характеристики	Значение характеристики
1	2	3

1	2	3
1.	Адрес земельного участка	—
1.1.	Сведения о местоположении земельного участка (при отсутствии адреса) в структурированном в соответствии с федеральной информационной адресной системой виде	Российская Федерация, Смоленская область, Ярцевский р-н, Ярцево г, Максима Горького ул, д 71
1.2.	Дополнительные сведения о местоположении земельного участка	—
2.	Площадь земельного участка \pm величина погрешности определения (вычисления) площади ($P \pm \Delta P$), м ²	$637 \pm 9,00$
3.	Формула, примененная для вычисления предельной погрешности определения площади земельного участка, с подставленными значениями и итоговые (вычисленные) значения	$3,5*0,10*\sqrt{(637,00)} = 9$
4.	Площадь земельного участка согласно сведениям Единого государственного реестра недвижимости (Ркад), м ²	637,00
5.	Оценка расхождения Р и Ркад ($P - P_{кад}$), м ²	0
6.	Предельный минимальный и максимальный размеры земельного участка ($P_{мин}$ и $P_{макс}$), м ²	— —
7.	Кадастровый или иной государственный учетный номер (инвентарный) здания, сооружения, объекта незавершенного строительства, расположенного на земельном участке	—
8.	Вид (виды) разрешенного использования	под индивидуальный жилой дом
8.1.	Дополнительные сведения об использовании земельного участка	—
9.	Сведения о земельных участках (землях общего пользования, территории общего пользования), посредством которых обеспечивается доступ	—
10.	Иные сведения	—
4. Пояснения к сведениям об уточняемом земельном участке с кадастровым номером		67:25:0010615:110 :
1.	—	

1. Сведения о характерных точках границ уточняемого земельного участка с кадастровым номером

67:25:0010615:111

:

Система координат

МСК-67, зона 1

Зона №

1

Обоз- начение харак- терных точек границ	Координаты, м				Метод определения координат	Формулы, примененные для расчета средней квадратической погрешности определения координат характерных точек границ (Mt), с подставленными в такие формулы значениями и итоговые (вычисленные) значения Mt, м	Описание закрепления точки
	содержатся в Едином государственном реестре недвижимости		определены в результате выполнения комплексных кадастровых работ				
	X	Y	X	Y			
1	2	3	4	5	6	7	8
20	490 599,86	1 262 631,89	490 599,86	1 262 631,89	—	0,30	—
19	490 596,68	1 262 635,34	490 596,68	1 262 635,34			
18	490 581,06	1 262 652,53	490 581,06	1 262 652,53			
23	490 569,57	1 262 641,20	490 569,57	1 262 641,20		0,10	
24	490 564,53	1 262 636,65	490 564,53	1 262 636,65			
25	490 569,08	1 262 629,99	490 569,08	1 262 629,99			
26	490 578,65	1 262 619,91	490 578,65	1 262 619,91			
27	490 582,44	1 262 615,91	490 582,44	1 262 615,91			
20	490 599,86	1 262 631,89	490 599,86	1 262 631,89		0,30	

2. Сведения о частях границ уточняемого земельного участка с кадастровым номером

67:25:0010615:111

:

Обозначение части границ		Горизонтальное проложение (S), м	Описание прохождения части границ	Сведения о согласовании местоположения границ (согласовано/спорное)
от т.	до т.			
1	2	3	4	5
20	19	4,69	—	согласовано
19	18	23,23		
18	23	16,14		
23	24	6,79		
24	25	8,07		
25	26	13,90		
26	27	5,51		
27	20	23,64		

3. Сведения о характеристиках уточняемого земельного участка с кадастровым номером

67:25:0010615:111

:

№ п/п	Наименование характеристики	Значение характеристики
-------	-----------------------------	-------------------------

1	2	3
1.	Адрес земельного участка	—
1.1.	Сведения о местоположении земельного участка (при отсутствии адреса) в структурированном в соответствии с федеральной информационной адресной системой виде	Российская Федерация, Смоленская область, Ярцевский р-н, Ярцево г, Максима Горького ул, д 73
1.2.	Дополнительные сведения о местоположении земельного участка	—
2.	Площадь земельного участка \pm величина погрешности определения (вычисления) площади ($P \pm \Delta P$), м ²	$653 \pm 9,00$
3.	Формула, примененная для вычисления предельной погрешности определения площади земельного участка, с подставленными значениями и итоговые (вычисленные) значения	$3,5*0,10*\sqrt{(653,00)} = 9$
4.	Площадь земельного участка согласно сведениям Единого государственного реестра недвижимости (Ркад), м ²	653,00
5.	Оценка расхождения Р и Ркад ($P - P_{кад}$), м ²	0
6.	Предельный минимальный и максимальный размеры земельного участка ($P_{мин}$ и $P_{макс}$), м ²	— —
7.	Кадастровый или иной государственный учетный номер (инвентарный) здания, сооружения, объекта незавершенного строительства, расположенного на земельном участке	—
8.	Вид (виды) разрешенного использования	для индивидуального жилищного строительства
8.1.	Дополнительные сведения об использовании земельного участка	—
9.	Сведения о земельных участках (землях общего пользования, территории общего пользования), посредством которых обеспечивается доступ	—
10.	Иные сведения	—
4. Пояснения к сведениям об уточняемом земельном участке с кадастровым номером		67:25:0010615:111 :
1.	—	

1. Сведения о характерных точках границ уточняемого земельного участка с кадастровым номером67:25:0010615:112:

Система координатМСК-67, зона 1Зона №1

Обоз- начение харак- терных точек границ	Координаты, м				Метод определения координат	Формулы, примененные для расчета средней квадратической погрешности определения координат характерных точек границ (Mt), с подставленными в такие формулы значениями и итоговые (вычисленные) значения Mt, м	Описание закрепления точки
	содержатся в Едином государственном реестре недвижимости		определены в результате выполнения комплексных кадастровых работ				
	X	Y	X	Y			
1	2	3	4	5	6	7	8
28	490 580,75	1 262 614,20	490 580,75	1 262 614,20	—	0,30	—
27	490 582,44	1 262 615,91	490 582,44	1 262 615,91		0,10	
26	490 578,65	1 262 619,91	490 578,65	1 262 619,91			
25	490 569,08	1 262 629,99	490 569,08	1 262 629,99			
24	490 564,53	1 262 636,65	490 564,53	1 262 636,65			
29	490 563,16	1 262 638,34	490 563,16	1 262 638,34			
30	490 545,45	1 262 654,72	490 545,45	1 262 654,72		0,30	
31	490 542,35	1 262 653,28	490 542,35	1 262 653,28			
32	490 527,95	1 262 638,99	490 527,95	1 262 638,99			
33	490 527,35	1 262 638,43	490 527,35	1 262 638,43			
34	490 564,96	1 262 599,65	490 564,96	1 262 599,65			
28	490 580,75	1 262 614,20	490 580,75	1 262 614,20			

2. Сведения о частях границ уточняемого земельного участка с кадастровым номером67:25:0010615:112:

Обозначение части границ		Горизонтальное проложение (S), м	Описание прохождения части границ	Сведения о согласовании местоположения границ (согласовано/спорное)
от т.	до т.			
1	2	3	4	5
28	27	2,40	—	согласовано
27	26	5,51		
26	25	13,90		
25	24	8,07		
24	29	2,18		
29	30	24,12		
30	31	3,42		

1	2	3	4	5
31	32	20,29	—	согласовано
32	33	0,82		
33	34	54,02		
34	28	21,47		

3. Сведения о характеристиках уточняемого земельного участка с кадастровым номером 67:25:0010615:112 :

№ п/п	Наименование характеристики	Значение характеристики
1	2	3
1.	Адрес земельного участка	—
1.1.	Сведения о местоположении земельного участка (при отсутствии адреса) в структурированном в соответствии с федеральной информационной адресной системой виде	Российская Федерация, Смоленская область, Ярцевский р-н, Ярцево г, Максима Горького ул, д 75
1.2.	Дополнительные сведения о местоположении земельного участка	—
2.	Площадь земельного участка ± величина погрешности определения (вычисления) площади ($P \pm \Delta P$), м²	$1\,338 \pm 13,00$
3.	Формула, примененная для вычисления предельной погрешности определения площади земельного участка, с подставленными значениями и итоговые (вычисленные) значения	$3,5 * 0,10 * \sqrt{(1\,338,00)} = 13$
4.	Площадь земельного участка согласно сведениям Единого государственного реестра недвижимости (Ркад), м²	1 337,00
5.	Оценка расхождения Р и Ркад ($P - P_{кад}$), м²	1
6.	Предельный минимальный и максимальный размеры земельного участка ($P_{мин}$ и $P_{макс}$), м²	— —
7.	Кадастровый или иной государственный учетный номер (инвентарный) здания, сооружения, объекта незавершенного строительства, расположенного на земельном участке	—
8.	Вид (виды) разрешенного использования	Под индивидуальный жилой дом
8.1.	Дополнительные сведения об использовании земельного участка	—
9.	Сведения о земельных участках (землях общего пользования, территории общего пользования), посредством которых обеспечивается доступ	—
10.	Иные сведения	—

4. Пояснения к сведениям об уточняемом земельном участке с кадастровым номером 67:25:0010615:112 :

1.	—
----	---

1. Сведения о характерных точках границ уточняемого земельного участка с кадастровым номером67:25:0010615:113:

Система координатМСК-67, зона 1Зона №1

Обоз- начение харак- терных точек границ	Координаты, м				Метод определения координат	Формулы, примененные для расчета средней квадратической погрешности определения координат характерных точек границ (Mt), с подставленными в такие формулы значениями и итоговые (вычисленные) значения Mt, м	Описание закрепления точки
	содержатся в Едином государственном реестре недвижимости		определены в результате выполнения комплексных кадастровых работ				
	X	Y	X	Y			
1	2	3	4	5	6	7	8
34	490 564,96	1 262 599,65	490 564,96	1 262 599,65	—	0,30	—
33	490 527,35	1 262 638,43	490 527,35	1 262 638,43			
35	490 518,60	1 262 631,35	490 518,60	1 262 631,35			
36	490 509,50	1 262 624,17	490 509,50	1 262 624,17			
37	490 543,44	1 262 588,37	490 543,44	1 262 588,37			
38	490 546,70	1 262 584,99	490 546,70	1 262 584,99			
39	490 549,01	1 262 583,12	490 549,01	1 262 583,12			
34	490 564,96	1 262 599,65	490 564,96	1 262 599,65			

2. Сведения о частях границ уточняемого земельного участка с кадастровым номером67:25:0010615:113:

Обозначение части границ		Горизонтальное проложение (S), м	Описание прохождения части границ	Сведения о согласовании местоположения границ (согласовано/спорное)
от т.	до т.			
1	2	3	4	5
34	33	54,02	—	согласовано
33	35	11,26		
35	36	11,59		
36	37	49,33		
37	38	4,70		
38	39	2,97		
39	34	22,97		

3. Сведения о характеристиках уточняемого земельного участка с кадастровым номером67:25:0010615:113:

№ п/п	Наименование характеристики	Значение характеристики
1	2	3

1	2	3
1.	Адрес земельного участка	—
1.1.	Сведения о местоположении земельного участка (при отсутствии адреса) в структурированном в соответствии с федеральной информационной адресной системой виде	Российская Федерация, Смоленская область, Ярцевский р-н, Ярцево г, Максима Горького ул, д 77
1.2.	Дополнительные сведения о местоположении земельного участка	—
2.	Площадь земельного участка \pm величина погрешности определения (вычисления) площади ($P \pm \Delta P$), м ²	$1\,279 \pm 13,00$
3.	Формула, примененная для вычисления предельной погрешности определения площади земельного участка, с подставленными значениями и итоговые (вычисленные) значения	$3,5*0,10*\sqrt{(1\,279,00)} = 13$
4.	Площадь земельного участка согласно сведениям Единого государственного реестра недвижимости (Ркад), м ²	1 279,00
5.	Оценка расхождения Р и Ркад ($P - P_{кад}$), м ²	0
6.	Предельный минимальный и максимальный размеры земельного участка ($P_{мин}$ и $P_{макс}$), м ²	— —
7.	Кадастровый или иной государственный учетный номер (инвентарный) здания, сооружения, объекта незавершенного строительства, расположенного на земельном участке	—
8.	Вид (виды) разрешенного использования	Под индивидуальный жилой дом
8.1.	Дополнительные сведения об использовании земельного участка	—
9.	Сведения о земельных участках (землях общего пользования, территории общего пользования), посредством которых обеспечивается доступ	—
10.	Иные сведения	—
4. Пояснения к сведениям об уточняемом земельном участке с кадастровым номером		67:25:0010615:113 :
1.	—	

1. Сведения о характерных точках границ уточняемого земельного участка с кадастровым номером

67:25:0010615:114

:

Система координат

МСК-67, зона 1

Зона №

1

Обоз- начение харак- терных точек границ	Координаты, м				Метод определения координат	Формулы, примененные для расчета средней квадратической погрешности определения координат характерных точек границ (Mt), с подставленными в такие формулы значениями и итоговые (вычисленные) значения Mt, м	Описание закрепления точки
	содержатся в Едином государственном реестре недвижимости		определены в результате выполнения комплексных кадастровых работ				
	X	Y	X	Y			
1	2	3	4	5	6	7	8
39	490 549,01	1 262 583,12	490 549,01	1 262 583,12	—	0,30	—
38	490 546,70	1 262 584,99	490 546,70	1 262 584,99			
37	490 543,44	1 262 588,37	490 543,44	1 262 588,37			
36	490 509,50	1 262 624,17	490 509,50	1 262 624,17			
40	490 493,06	1 262 606,55	490 493,06	1 262 606,55		0,10	Долговременный межевой знак
41	490 520,64	1 262 578,56	490 520,64	1 262 578,56			Закрепление отсутствует
42	490 525,47	1 262 573,46	490 525,47	1 262 573,46			
43	490 531,89	1 262 566,70	490 531,89	1 262 566,70			
39	490 549,01	1 262 583,12	490 549,01	1 262 583,12		0,30	—

2. Сведения о частях границ уточняемого земельного участка с кадастровым номером

67:25:0010615:114

:

Обозначение части границ		Горизонтальное проложение (S), м	Описание прохождения части границ	Сведения о согласовании местоположения границ (согласовано/спорное)
от т.	до т.			
1	2	3	4	5
39	38	2,97	—	согласовано
38	37	4,70		
37	36	49,33		
36	40	24,10		
40	41	39,29		
41	42	7,02		
42	43	9,32		
43	39	23,72		

3. Сведения о характеристиках уточняемого земельного участка с кадастровым номером 67:25:0010615:114 :		
№ п/п	Наименование характеристики	Значение характеристики
1	2	3
1.	Адрес земельного участка	—
1.1.	Сведения о местоположении земельного участка (при отсутствии адреса) в структурированном в соответствии с федеральной информационной адресной системой виде	Российская Федерация, Смоленская область, Ярцевский р-н, Ярцево г, Максима Горького ул, д 79
1.2.	Дополнительные сведения о местоположении земельного участка	—
2.	Площадь земельного участка ± величина погрешности определения (вычисления) площади ($P \pm \Delta P$), м²	1 328 ± 13,00
3.	Формула, примененная для вычисления предельной погрешности определения площади земельного участка, с подставленными значениями и итоговые (вычисленные) значения	$3,5 * 0,10 * \sqrt{(1\ 328,00)} = 13$
4.	Площадь земельного участка согласно сведениям Единого государственного реестра недвижимости (Ркад), м²	1 328,00
5.	Оценка расхождения Р и Ркад ($P - P_{кад}$), м²	0
6.	Предельный минимальный и максимальный размеры земельного участка ($P_{мин}$ и $P_{макс}$), м²	— —
7.	Кадастровый или иной государственный учетный номер (инвентарный) здания, сооружения, объекта незавершенного строительства, расположенного на земельном участке	—
8.	Вид (виды) разрешенного использования	индивидуальное жилищное строительство
8.1.	Дополнительные сведения об использовании земельного участка	—
9.	Сведения о земельных участках (землях общего пользования, территории общего пользования), посредством которых обеспечивается доступ	—
10.	Иные сведения	—
4. Пояснения к сведениям об уточняемом земельном участке с кадастровым номером 67:25:0010615:114 :		
1.	—	

1. Сведения о характерных точках границ уточняемого земельного участка с кадастровым номером					67:25:0010615:115			:
Система координат			МСК-67, зона 1		Зона №			1
Обоз- начение харак- терных точек границ	Координаты, м				Метод определения координат	Формулы, примененные для расчета средней квадратической погрешности определения координат характерных точек границ (Mt), с подставленными в такие формулы значениями и итоговые (вычисленные) значения Mt, м	Описание закрепления точки	
	содержатся в Едином государственном реестре недвижимости		определены в результате выполнения комплексных кадастровых работ					
	X	Y	X	Y				
1	2	3	4	5	6	7	8	
43	490 531,89	1 262 566,70	490 531,89	1 262 566,70	—	0,10	Закрепление отсутствует	
42	490 525,47	1 262 573,46	490 525,47	1 262 573,46				
41	490 520,64	1 262 578,56	490 520,64	1 262 578,56				
40	490 493,06	1 262 606,55	490 493,06	1 262 606,55			Долговременный межевой знак	
44	490 484,30	1 262 598,51	490 484,30	1 262 598,51				
45	490 477,33	1 262 591,04	490 477,33	1 262 591,04			Закрепление отсутствует	
46	490 477,48	1 262 590,88	490 477,48	1 262 590,88			Долговременный межевой знак	
47	490 514,71	1 262 550,29	490 514,71	1 262 550,29				
43	490 531,89	1 262 566,70	490 531,89	1 262 566,70			Закрепление отсутствует	
2. Сведения о частях границ уточняемого земельного участка с кадастровым номером					67:25:0010615:115			:
Обозначение части границ		Горизонтальное проложение (S), м	Описание прохождения части границ		Сведения о согласовании местоположения границ (согласовано/спорное)			
от т.	до т.							
1	2	3	4		5			
43	42	9,32	—		согласовано			
42	41	7,02						
41	40	39,29						
40	44	11,89						
44	45	10,22						
45	46	0,22						
46	47	55,08						

1	2	3	4	5
47	43	23,76	—	согласовано
3. Сведения о характеристиках уточняемого земельного участка с кадастровым номером			67:25:0010615:115 :	
№ п/п	Наименование характеристики		Значение характеристики	
1	2		3	
1.	Адрес земельного участка		—	
1.1.	Сведения о местоположении земельного участка (при отсутствии адреса) в структурированном в соответствии с федеральной информационной адресной системой виде		Российская Федерация, Смоленская область, Ярцевский р-н, Ярцево г, Максима Горького ул, д 81	
1.2.	Дополнительные сведения о местоположении земельного участка		—	
2.	Площадь земельного участка ± величина погрешности определения (вычисления) площади (Р ± ΔР), м²		1 282 ± 13,00	
3.	Формула, примененная для вычисления предельной погрешности определения площади земельного участка, с подставленными значениями и итоговые (вычисленные) значения		3,5*0,10*√(1 282,00) = 13	
4.	Площадь земельного участка согласно сведениям Единого государственного реестра недвижимости (Ркад), м²		1 282,00	
5.	Оценка расхождения Р и Ркад (Р - Ркад), м²		0	
6.	Предельный минимальный и максимальный размеры земельного участка (Рмин и Рмакс), м²		— —	
7.	Кадастровый или иной государственный учетный номер (инвентарный) здания, сооружения, объекта незавершенного строительства, расположенного на земельном участке		—	
8.	Вид (виды) разрешенного использования		под индивидуальным жилым домом	
8.1.	Дополнительные сведения об использовании земельного участка		—	
9.	Сведения о земельных участках (землях общего пользования, территории общего пользования), посредством которых обеспечивается доступ		—	
10.	Иные сведения		—	
4. Пояснения к сведениям об уточняемом земельном участке с кадастровым номером			67:25:0010615:115 :	
1.	—			

1. Сведения о характерных точках границ уточняемого земельного участка с кадастровым номером

67:25:0010615:116

:

Система координат

МСК-67, зона 1

Зона №

1

Обоз- начение харак- терных точек границ	Координаты, м				Метод определения координат	Формулы, примененные для расчета средней квадратической погрешности определения координат характерных точек границ (Mt), с подставленными в такие формулы значениями и итоговые (вычисленные) значения Mt, м	Описание закрепления точки
	содержатся в Едином государственном реестре недвижимости		определены в результате выполнения комплексных кадастровых работ				
	X	Y	X	Y			
1	2	3	4	5	6	7	8
48	490 459,30	1 262 573,64	490 459,30	1 262 573,64	—	0,10	—
49	490 497,00	1 262 534,61	490 497,00	1 262 534,61			Долговременный межевой знак
47	490 514,71	1 262 550,29	490 514,71	1 262 550,29			
46	490 477,48	1 262 590,88	490 477,48	1 262 590,88			
48	490 459,30	1 262 573,64	490 459,30	1 262 573,64			—

2. Сведения о частях границ уточняемого земельного участка с кадастровым номером

67:25:0010615:116

:

Обозначение части границ		Горизонтальное проложение (S), м	Описание прохождения части границ	Сведения о согласовании местоположения границ (согласовано/спорное)
от т.	до т.			
1	2	3	4	5
48	49	54,26	—	согласовано
49	47	23,65		
47	46	55,08		
46	48	25,05		

3. Сведения о характеристиках уточняемого земельного участка с кадастровым номером

67:25:0010615:116

:

№ п/п	Наименование характеристики	Значение характеристики
1	2	3

1	2	3
1.	Адрес земельного участка	Российская Федерация, Смоленская область, муниципальный район Ярцевский, городское поселение Ярцевское, город Ярцево, улица Максима Горького, дом 83
1.1.	Сведения о местоположении земельного участка (при отсутствии адреса) в структурированном в соответствии с федеральной информационной адресной системой виде	—
1.2.	Дополнительные сведения о местоположении земельного участка	—
2.	Площадь земельного участка \pm величина погрешности определения (вычисления) площади ($P \pm \Delta P$), м ²	$1\,331 \pm 13,00$
3.	Формула, примененная для вычисления предельной погрешности определения площади земельного участка, с подставленными значениями и итоговые (вычисленные) значения	$3,5*0,10*\sqrt{(1\,331,00)} = 13$
4.	Площадь земельного участка согласно сведениям Единого государственного реестра недвижимости (Ркад), м ²	1 331,00
5.	Оценка расхождения Р и Ркад ($P - P_{\text{кад}}$), м ²	0
6.	Предельный минимальный и максимальный размеры земельного участка ($P_{\text{мин}}$ и $P_{\text{макс}}$), м ²	— —
7.	Кадастровый или иной государственный учетный номер (инвентарный) здания, сооружения, объекта незавершенного строительства, расположенного на земельном участке	—
8.	Вид (виды) разрешенного использования	Под жилой дом
8.1.	Дополнительные сведения об использовании земельного участка	—
9.	Сведения о земельных участках (землях общего пользования, территории общего пользования), посредством которых обеспечивается доступ	—
10.	Иные сведения	—
4. Пояснения к сведениям об уточняемом земельном участке с кадастровым номером		67:25:0010615:116 :
1.	—	

1. Сведения о характерных точках границ уточняемого земельного участка с кадастровым номером

67:25:0010615:118

:

Система координат

МСК-67, зона 1

Зона №

1

Обоз- начение харак- терных точек границ	Координаты, м				Метод определения координат	Формулы, примененные для расчета средней квадратической погрешности определения координат характерных точек границ (Mt), с подставленными в такие формулы значениями и итоговые (вычисленные) значения Mt, м	Описание закрепления точки
	содержатся в Едином государственном реестре недвижимости		определены в результате выполнения комплексных кадастровых работ				
	X	Y	X	Y			
1	2	3	4	5	6	7	8
50	490 424,42	1 262 507,62	490 424,42	1 262 507,62	—	0,10	Временный межевой знак
51	490 431,53	1 262 514,78	490 431,53	1 262 514,78			
52	490 414,84	1 262 531,26	490 414,84	1 262 531,26			
53	490 402,73	1 262 520,09	490 402,73	1 262 520,09			
54	490 418,84	1 262 503,00	490 418,84	1 262 503,00			
50	490 424,42	1 262 507,62	490 424,42	1 262 507,62			

2. Сведения о частях границ уточняемого земельного участка с кадастровым номером

67:25:0010615:118

:

Обозначение части границ		Горизонтальное проложение (S), м	Описание прохождения части границ	Сведения о согласовании местоположения границ (согласовано/спорное)
от т.	до т.			
1	2	3	4	5
50	51	10,09	—	согласовано
51	52	23,46		
52	53	16,47		
53	54	23,49		
54	50	7,24		

3. Сведения о характеристиках уточняемого земельного участка с кадастровым номером

67:25:0010615:118

:

№ п/п	Наименование характеристики	Значение характеристики
1	2	3

1	2	3
1.	Адрес земельного участка	—
1.1.	Сведения о местоположении земельного участка (при отсутствии адреса) в структурированном в соответствии с федеральной информационной адресной системой виде	Российская Федерация, Смоленская область, Ярцевский р-н, Ярцево г, Максима Горького ул, д 89
1.2.	Дополнительные сведения о местоположении земельного участка	—
2.	Площадь земельного участка \pm величина погрешности определения (вычисления) площади ($P \pm \Delta P$), м ²	$400 \pm 7,00$
3.	Формула, примененная для вычисления предельной погрешности определения площади земельного участка, с подставленными значениями и итоговые (вычисленные) значения	$3,5*0,10*\sqrt{(400,00)} = 7$
4.	Площадь земельного участка согласно сведениям Единого государственного реестра недвижимости (Ркад), м ²	400,00
5.	Оценка расхождения Р и Ркад ($P - P_{кад}$), м ²	0
6.	Предельный минимальный и максимальный размеры земельного участка (Рмин и Рмакс), м ²	— —
7.	Кадастровый или иной государственный учетный номер (инвентарный) здания, сооружения, объекта незавершенного строительства, расположенного на земельном участке	—
8.	Вид (виды) разрешенного использования	для индивидуального жилищного строительства
8.1.	Дополнительные сведения об использовании земельного участка	—
9.	Сведения о земельных участках (землях общего пользования, территории общего пользования), посредством которых обеспечивается доступ	—
10.	Иные сведения	—
4. Пояснения к сведениям об уточняемом земельном участке с кадастровым номером		67:25:0010615:118 :
1.	—	

1. Сведения о характерных точках границ уточняемого земельного участка с кадастровым номером

67:25:0010615:12

:

Система координат

МСК-67, зона 1

Зона №

1

Обоз- начение харак- терных точек границ	Координаты, м				Метод определения координат	Формулы, примененные для расчета средней квадратической погрешности определения координат характерных точек границ (Mt), с подставленными в такие формулы значениями и итоговые (вычисленные) значения Mt, м	Описание закрепления точки
	содержатся в Едином государственном реестре недвижимости		определены в результате выполнения комплексных кадастровых работ				
	X	Y	X	Y			
1	2	3	4	5	6	7	8
55	490 137,97	1 263 017,84	490 137,97	1 263 017,84	—	0,10	Долговременный межевой знак
56	490 123,39	1 263 005,68	490 123,39	1 263 005,68			—
57	490 141,52	1 262 985,63	490 141,52	1 262 985,63			
58	490 150,75	1 262 976,76	490 150,75	1 262 976,76			
59	490 157,50	1 262 982,89	490 157,50	1 262 982,89			
60	490 164,25	1 262 988,84	490 164,25	1 262 988,84			Долговременный межевой знак
55	490 137,97	1 263 017,84	490 137,97	1 263 017,84			

2. Сведения о частях границ уточняемого земельного участка с кадастровым номером

67:25:0010615:12

:

Обозначение части границ		Горизонтальное проложение (S), м	Описание прохождения части границ	Сведения о согласовании местоположения границ (согласовано/спорное)
от т.	до т.			
1	2	3	4	5
55	56	18,99	—	согласовано
56	57	27,03		
57	58	12,80		
58	59	9,12		
59	60	9,00		
60	55	39,14		

3. Сведения о характеристиках уточняемого земельного участка с кадастровым номером

67:25:0010615:12

:

№ п/п	Наименование характеристики	Значение характеристики
1	2	3

1	2	3
1.	Адрес земельного участка	—
1.1.	Сведения о местоположении земельного участка (при отсутствии адреса) в структурированном в соответствии с федеральной информационной адресной системой виде	Российская Федерация, Смоленская область, Ярцевский р-н, Ярцево г, Парковая ул, д 72
1.2.	Дополнительные сведения о местоположении земельного участка	—
2.	Площадь земельного участка \pm величина погрешности определения (вычисления) площади ($P \pm \Delta P$), м ²	$743 \pm 10,00$
3.	Формула, примененная для вычисления предельной погрешности определения площади земельного участка, с подставленными значениями и итоговые (вычисленные) значения	$3,5*0,10*\sqrt{(743,00)} = 10$
4.	Площадь земельного участка согласно сведениям Единого государственного реестра недвижимости (Ркад), м ²	743,00
5.	Оценка расхождения Р и Ркад ($P - P_{кад}$), м ²	0
6.	Предельный минимальный и максимальный размеры земельного участка ($P_{мин}$ и $P_{макс}$), м ²	— —
7.	Кадастровый или иной государственный учетный номер (инвентарный) здания, сооружения, объекта незавершенного строительства, расположенного на земельном участке	—
8.	Вид (виды) разрешенного использования	Под индивидуальный жилой дом
8.1.	Дополнительные сведения об использовании земельного участка	—
9.	Сведения о земельных участках (землях общего пользования, территории общего пользования), посредством которых обеспечивается доступ	—
10.	Иные сведения	—
4. Пояснения к сведениям об уточняемом земельном участке с кадастровым номером		67:25:0010615:12 :
1.	—	

1. Сведения о характерных точках границ уточняемого земельного участка с кадастровым номером

67:25:0010615:120

:

Система координат

МСК-67, зона 1

Зона №

1

Обоз- начение харак- терных точек границ	Координаты, м				Метод определения координат	Формулы, примененные для расчета средней квадратической погрешности определения координат характерных точек границ (Mt), с подставленными в такие формулы значениями и итоговые (вычисленные) значения Mt, м	Описание закрепления точки
	содержатся в Едином государственном реестре недвижимости		определены в результате выполнения комплексных кадастровых работ				
	X	Y	X	Y			
1	2	3	4	5	6	7	8
61	490 378,09	1 262 496,45	490 378,09	1 262 496,45	—	—	—
62	490 377,85	1 262 496,21	490 377,85	1 262 496,21			
63	490 411,75	1 262 455,39	490 411,75	1 262 455,39			
64	490 414,10	1 262 452,61	490 414,10	1 262 452,61			
65	490 415,63	1 262 454,06	490 415,63	1 262 454,06			
66	490 418,12	1 262 456,40	490 418,12	1 262 456,40			
67	490 424,06	1 262 462,41	490 424,06	1 262 462,41			
68	490 432,82	1 262 470,99	490 432,82	1 262 470,99			
69	490 431,80	1 262 472,11	490 431,80	1 262 472,11			
70	490 430,89	1 262 473,10	490 430,89	1 262 473,10			
71	490 394,83	1 262 512,64	490 394,83	1 262 512,64			
72	490 389,27	1 262 506,94	490 389,27	1 262 506,94			
61	490 378,09	1 262 496,45	490 378,09	1 262 496,45			

2. Сведения о частях границ уточняемого земельного участка с кадастровым номером

67:25:0010615:120

:

Обозначение части границ		Горизонтальное проложение (S), м	Описание прохождения части границ	Сведения о согласовании местоположения границ (согласовано/спорное)
от т.	до т.			
1	2	3	4	5
61	62	0,34	—	согласовано
62	63	53,06		
63	64	3,64		
64	65	2,11		
65	66	3,42		
66	67	8,45		

1	2	3	4	5
67	68	12,26	—	согласовано
68	69	1,51		
69	70	1,34		
70	71	53,51		
71	72	7,96		
72	61	15,33		

3. Сведения о характеристиках уточняемого земельного участка с кадастровым номером 67:25:0010615:120 :

№ п/п	Наименование характеристики	Значение характеристики
1	2	3
1.	Адрес земельного участка	—
1.1.	Сведения о местоположении земельного участка (при отсутствии адреса) в структурированном в соответствии с федеральной информационной адресной системой виде	Российская Федерация, Смоленская область, Ярцевский р-н, Ярцево г, Максима Горького ул, д 91
1.2.	Дополнительные сведения о местоположении земельного участка	—
2.	Площадь земельного участка \pm величина погрешности определения (вычисления) площади ($P \pm \Delta P$), м ²	1 406 \pm 13,00
3.	Формула, примененная для вычисления предельной погрешности определения площади земельного участка, с подставленными значениями и итоговые (вычисленные) значения	$3,5*0,10*\sqrt{(1\ 406,00)} = 13$
4.	Площадь земельного участка согласно сведениям Единого государственного реестра недвижимости (Ркад), м ²	1 406,00
5.	Оценка расхождения Р и Ркад ($P - P_{кад}$), м ²	0
6.	Предельный минимальный и максимальный размеры земельного участка ($P_{мин}$ и $P_{макс}$), м ²	— —
7.	Кадастровый или иной государственный учетный номер (инвентарный) здания, сооружения, объекта незавершенного строительства, расположенного на земельном участке	—
8.	Вид (виды) разрешенного использования	Под индивидуальный жилой дом
8.1.	Дополнительные сведения об использовании земельного участка	—
9.	Сведения о земельных участках (землях общего пользования, территории общего пользования), посредством которых обеспечивается доступ	—
10.	Иные сведения	—

4. Пояснения к сведениям об уточняемом земельном участке с кадастровым номером 67:25:0010615:120 :

1. —

1. Сведения о характерных точках границ уточняемого земельного участка с кадастровым номером 67:25:0010615:122 :

Система координат МСК-67, зона 1 Зона № 1

Обоз- начение харак- терных точек границ	Координаты, м				Метод определения координат	Формулы, примененные для расчета средней квадратической погрешности определения координат характерных точек границ (Mt), с подставленными в такие формулы значениями и итоговые (вычисленные) значения Mt, м	Описание закрепления точки
	содержатся в Едином государственном реестре недвижимости		определены в результате выполнения комплексных кадастровых работ				
	X	Y	X	Y			
1	2	3	4	5	6	7	8
73	490 370,71	1 262 465,34	490 370,71	1 262 465,34	—	—	—
74	490 371,53	1 262 464,76	490 371,53	1 262 464,76			
75	490 372,24	1 262 463,93	490 372,24	1 262 463,93			
76	490 374,00	1 262 465,28	490 374,00	1 262 465,28			
77	490 377,53	1 262 461,86	490 377,53	1 262 461,86			
78	490 383,64	1 262 468,20	490 383,64	1 262 468,20			
79	490 391,62	1 262 459,87	490 391,62	1 262 459,87			
80	490 396,34	1 262 454,78	490 396,34	1 262 454,78			
81	490 396,84	1 262 454,26	490 396,84	1 262 454,26			
82	490 392,52	1 262 450,12	490 392,52	1 262 450,12			
83	490 393,66	1 262 448,90	490 393,66	1 262 448,90			
84	490 397,74	1 262 444,50	490 397,74	1 262 444,50			
85	490 398,90	1 262 443,32	490 398,90	1 262 443,32			
86	490 400,08	1 262 442,13	490 400,08	1 262 442,13			
87	490 400,47	1 262 441,74	490 400,47	1 262 441,74			
88	490 406,79	1 262 447,33	490 406,79	1 262 447,33			
89	490 413,52	1 262 453,29	490 413,52	1 262 453,29			
90	490 412,82	1 262 454,13	490 412,82	1 262 454,13			
63	490 411,75	1 262 455,39	490 411,75	1 262 455,39			
62	490 377,85	1 262 496,21	490 377,85	1 262 496,21			
91	490 359,37	1 262 478,12	490 359,37	1 262 478,12			

1	2	3	4	5	6	7	8
73	490 370,71	1 262 465,34	490 370,71	1 262 465,34	—	—	—

2. Сведения о частях границ уточняемого земельного участка с кадастровым номером 67:25:0010615:122 :

Обозначение части границ		Горизонтальное проложение (S), м	Описание прохождения части границ	Сведения о согласовании местоположения границ (согласовано/спорное)
от т.	до т.			
1	2	3	4	5
73	74	1,00	—	согласовано
74	75	1,09		
75	76	2,22		
76	77	4,92		
77	78	8,80		
78	79	11,54		
79	80	6,94		
80	81	0,72		
81	82	5,98		
82	83	1,67		
83	84	6,00		
84	85	1,65		
85	86	1,68		
86	87	0,55		
87	88	8,44		
88	89	8,99		
89	90	1,09		
90	63	1,65		
63	62	53,06		
62	91	25,86		
91	73	17,09		

3. Сведения о характеристиках уточняемого земельного участка с кадастровым номером 67:25:0010615:122 :

№ п/п	Наименование характеристики	Значение характеристики
1	2	3

1	2	3
1.	Адрес земельного участка	—
1.1.	Сведения о местоположении земельного участка (при отсутствии адреса) в структурированном в соответствии с федеральной информационной адресной системой виде	Российская Федерация, Смоленская область, Ярцевский р-н, Ярцево г, Максима Горького ул, д 93
1.2.	Дополнительные сведения о местоположении земельного участка	—
2.	Площадь земельного участка \pm величина погрешности определения (вычисления) площади ($P \pm \Delta P$), м ²	$1\,061 \pm 11,00$
3.	Формула, примененная для вычисления предельной погрешности определения площади земельного участка, с подставленными значениями и итоговые (вычисленные) значения	$3,5*0,10*\sqrt{(1\,061,00)} = 11$
4.	Площадь земельного участка согласно сведениям Единого государственного реестра недвижимости (Ркад), м ²	1 061,00
5.	Оценка расхождения Р и Ркад ($P - P_{кад}$), м ²	0
6.	Предельный минимальный и максимальный размеры земельного участка ($P_{мин}$ и $P_{макс}$), м ²	— —
7.	Кадастровый или иной государственный учетный номер (инвентарный) здания, сооружения, объекта незавершенного строительства, расположенного на земельном участке	—
8.	Вид (виды) разрешенного использования	под часть жилого дома
8.1.	Дополнительные сведения об использовании земельного участка	—
9.	Сведения о земельных участках (землях общего пользования, территории общего пользования), посредством которых обеспечивается доступ	—
10.	Иные сведения	—
4. Пояснения к сведениям об уточняемом земельном участке с кадастровым номером		67:25:0010615:122 :
1.	—	

1. Сведения о характерных точках границ уточняемого земельного участка с кадастровым номером

67:25:0010615:123

Система координат

МСК-67, зона 1

Зона №

1

Обоз- начение харак- терных точек границ	Координаты, м				Метод определения координат	Формулы, примененные для расчета средней квадратической погрешности определения координат характерных точек границ (Mt), с подставленными в такие формулы значениями и итоговые (вычисленные) значения Mt, м	Описание закрепления точки
	содержатся в Едином государственном реестре недвижимости		определены в результате выполнения комплексных кадастровых работ				
	X	Y	X	Y			
1	2	3	4	5	6	7	8
87	490 400,47	1 262 441,74	490 400,47	1 262 441,74	—	—	—
85	490 398,90	1 262 443,32	490 398,90	1 262 443,32			
84	490 397,74	1 262 444,50	490 397,74	1 262 444,50			
83	490 393,66	1 262 448,90	490 393,66	1 262 448,90			
82	490 392,52	1 262 450,12	490 392,52	1 262 450,12			
81	490 396,84	1 262 454,26	490 396,84	1 262 454,26			
80	490 396,34	1 262 454,78	490 396,34	1 262 454,78			
79	490 391,62	1 262 459,87	490 391,62	1 262 459,87			
78	490 383,64	1 262 468,20	490 383,64	1 262 468,20			
77	490 377,53	1 262 461,86	490 377,53	1 262 461,86			
76	490 374,00	1 262 465,28	490 374,00	1 262 465,28			
75	490 372,24	1 262 463,93	490 372,24	1 262 463,93			
74	490 371,53	1 262 464,76	490 371,53	1 262 464,76			
73	490 370,71	1 262 465,34	490 370,71	1 262 465,34			
92	490 360,62	1 262 453,10	490 360,62	1 262 453,10			
93	490 355,45	1 262 447,99	490 355,45	1 262 447,99			
94	490 378,84	1 262 424,61	490 378,84	1 262 424,61			
95	490 381,75	1 262 424,55	490 381,75	1 262 424,55			
87	490 400,47	1 262 441,74	490 400,47	1 262 441,74		0,10	
					—		

2. Сведения о частях границ уточняемого земельного участка с кадастровым номером

67:25:0010615:123

Обозначение части границ		Горизонтальное проложение (S), м	Описание прохождения части границ	Сведения о согласовании местоположения границ (согласовано/спорное)
от т.	до т.			
1	2	3	4	5

1	2	3	4	5
87	85	2,23	—	согласовано
85	84	1,65		
84	83	6,00		
83	82	1,67		
82	81	5,98		
81	80	0,72		
80	79	6,94		
79	78	11,54		
78	77	8,80		
77	76	4,92		
76	75	2,22		
75	74	1,09		
74	73	1,00		
73	92	15,86		
92	93	7,27		
93	94	33,07		
94	95	2,91		
95	87	25,42		

3. Сведения о характеристиках уточняемого земельного участка с кадастровым номером 67:25:0010615:123 :

№ п/п	Наименование характеристики	Значение характеристики
1	2	3
1.	Адрес земельного участка	—
1.1.	Сведения о местоположении земельного участка (при отсутствии адреса) в структурированном в соответствии с федеральной информационной адресной системой виде	Российская Федерация, Смоленская область, Ярцевский р-н, Ярцево г, Максима Горького ул, д 93
1.2.	Дополнительные сведения о местоположении земельного участка	—
2.	Площадь земельного участка ± величина погрешности определения (вычисления) площади ($P \pm \Delta P$), м²	1 100 ± 12,00
3.	Формула, примененная для вычисления предельной погрешности определения площади земельного участка, с подставленными значениями и итоговые (вычисленные) значения	$3,5 \cdot 0,10 \cdot \sqrt{(1\ 100,00)} = 12$

1	2	3					
4.	Площадь земельного участка согласно сведениям Единого государственного реестра недвижимости (Ркад), м²	1 100,00					
5.	Оценка расхождения Р и Ркад (Р - Ркад), м²	0					
6.	Предельный минимальный и максимальный размеры земельного участка (Рмин и Рмакс), м²	— —					
7.	Кадастровый или иной государственный учетный номер (инвентарный) здания, сооружения, объекта незавершенного строительства, расположенного на земельном участке	—					
8.	Вид (виды) разрешенного использования	малоэтажная жилая застройка (под частью индивидуального жилого дома общей площадью 48 кв.м) в территориальной зоне застройки индивидуальными жилыми домами коттеджного типа.					
8.1.	Дополнительные сведения об использовании земельного участка	—					
9.	Сведения о земельных участках (землях общего пользования, территории общего пользования), посредством которых обеспечивается доступ	—					
10.	Иные сведения	—					
4. Пояснения к сведениям об уточняемом земельном участке с кадастровым номером		67:25:0010615:123 :					
1.	—						
1. Сведения о характерных точках границ уточняемого земельного участка с кадастровым номером		67:25:0010615:124 :					
Система координат МСК-67, зона 1		Зона № 1					
Обоз- начение харак- терных точек границ	Координаты, м		Метод определения координат	Формулы, примененные для расчета средней квадратической погрешности определения координат характерных точек границ (Mt), с подставленными в такие формулы значениями и итоговые (вычисленные) значения Mt, м	Описание закрепления точки		
	содержатся в Едином государственном реестре недвижимости					определены в результате выполнения комплексных кадастровых работ	
	X	Y				X	Y
1	2	3	4	5	6	7	8
24	490 564,53	1 262 636,65	490 564,53	1 262 636,65	—	0,10	—
23	490 569,57	1 262 641,20	490 569,57	1 262 641,20			
18	490 581,06	1 262 652,53	490 581,06	1 262 652,53			
96	490 563,12	1 262 669,46	490 563,12	1 262 669,46			
97	490 558,56	1 262 673,77	490 558,56	1 262 673,77			

1	2	3	4	5	6	7	8
98	490 549,80	1 262 665,41	490 549,80	1 262 665,41	—	0,30	—
99	490 544,54	1 262 655,75	490 544,54	1 262 655,75			
30	490 545,45	1 262 654,72	490 545,45	1 262 654,72			
29	490 563,16	1 262 638,34	490 563,16	1 262 638,34			
24	490 564,53	1 262 636,65	490 564,53	1 262 636,65			
						0,10	

2. Сведения о частях границ уточняемого земельного участка с кадастровым номером 67:25:0010615:124 :

Обозначение части границ		Горизонтальное проложение (S), м	Описание прохождения части границ	Сведения о согласовании местоположения границ (согласовано/спорное)
от т.	до т.			
1	2	3	4	5
24	23	6,79	—	согласовано
23	18	16,14		
18	96	24,67		
96	97	6,27		
97	98	12,11		
98	99	11,00		
99	30	1,37		
30	29	24,12		
29	24	2,18		

3. Сведения о характеристиках уточняемого земельного участка с кадастровым номером 67:25:0010615:124 :

№ п/п	Наименование характеристики	Значение характеристики
1	2	3
1.	Адрес земельного участка	—
1.1.	Сведения о местоположении земельного участка (при отсутствии адреса) в структурированном в соответствии с федеральной информационной адресной системой виде	215806, Российская Федерация, Смоленская область, Ярцевский р-н, Ярцево г, Максима Горького ул, д 73А
1.2.	Дополнительные сведения о местоположении земельного участка	—
2.	Площадь земельного участка ± величина погрешности определения (вычисления) площади ($P \pm \Delta P$), м²	$689 \pm 9,00$
3.	Формула, примененная для вычисления предельной погрешности определения площади земельного участка, с подставленными значениями и итоговые (вычисленные) значения	$3,5*0,10*\sqrt{(689,00)} = 9$

1	2				3			
4.	Площадь земельного участка согласно сведениям Единого государственного реестра недвижимости (Ркад), м²				688,00			
5.	Оценка расхождения Р и Ркад (Р - Ркад), м²				1			
6.	Предельный минимальный и максимальный размеры земельного участка (Рмин и Рмакс), м²				— —			
7.	Кадастровый или иной государственный учетный номер (инвентарный) здания, сооружения, объекта незавершенного строительства, расположенного на земельном участке				—			
8.	Вид (виды) разрешенного использования				под индивидуальный жилой дом			
8.1.	Дополнительные сведения об использовании земельного участка				—			
9.	Сведения о земельных участках (землях общего пользования, территории общего пользования), посредством которых обеспечивается доступ				—			
10.	Иные сведения				—			
4. Пояснения к сведениям об уточняемом земельном участке с кадастровым номером					67:25:0010615:124			:
1.	—							
1. Сведения о характерных точках границ уточняемого земельного участка с кадастровым номером					67:25:0010615:126			:
Система координат					МСК-67, зона 1			Зона № 1
Обоз- начение харак- терных точек границ	Координаты, м				Метод определения координат	Формулы, примененные для расчета средней квадратической погрешности определения координат характерных точек границ (Mt), с подставленными в такие формулы значениями и итоговые (вычисленные) значения Mt, м	Описание закрепления точки	
	содержатся в Едином государственном реестре недвижимости		определены в результате выполнения комплексных кадастровых работ					
	X	Y	X	Y				
1	2	3	4	5	6	7	8	
7	490 279,09	1 263 043,39	490 279,09	1 263 043,39	—	0,10	—	
100	490 295,58	1 263 024,56	490 295,58	1 263 024,56				
101	490 296,25	1 263 023,80	490 296,25	1 263 023,80				
102	490 314,85	1 263 039,44	490 314,85	1 263 039,44				
103	490 296,86	1 263 058,93	490 296,86	1 263 058,93				
8	490 296,00	1 263 058,20	490 296,00	1 263 058,20				
7	490 279,09	1 263 043,39	490 279,09	1 263 043,39		0,10		

2. Сведения о частях границ уточняемого земельного участка с кадастровым номером				67:25:0010615:126		:
Обозначение части границ		Горизонтальное проложение (S), м	Описание прохождения части границ	Сведения о согласовании местоположения границ (согласовано/спорное)		
от т.	до т.					
1	2	3	4	5		
7	100	25,03	—	согласовано		
100	101	1,01				
101	102	24,30				
102	103	26,52				
103	8	1,13				
8	7	22,48				
3. Сведения о характеристиках уточняемого земельного участка с кадастровым номером				67:25:0010615:126		:
№ п/п	Наименование характеристики		Значение характеристики			
1	2		3			
1.	Адрес земельного участка		—			
1.1.	Сведения о местоположении земельного участка (при отсутствии адреса) в структурированном в соответствии с федеральной информационной адресной системой виде		Российская Федерация, Смоленская область, Ярцевский р-н, Ярцево г, Красных Партизан ул, д 29/24			
1.2.	Дополнительные сведения о местоположении земельного участка		—			
2.	Площадь земельного участка ± величина погрешности определения (вычисления) площади (Р ± ΔР), м²		630 ± 9,00			
3.	Формула, примененная для вычисления предельной погрешности определения площади земельного участка, с подставленными значениями и итоговые (вычисленные) значения		3,5*0,10*√(630,00) = 9			
4.	Площадь земельного участка согласно сведениям Единого государственного реестра недвижимости (Ркад), м²		629,00			
5.	Оценка расхождения Р и Ркад (Р - Ркад), м²		1			
6.	Предельный минимальный и максимальный размеры земельного участка (Рмин и Рмакс), м²		— —			
7.	Кадастровый или иной государственный учетный номер (инвентарный) здания, сооружения, объекта незавершенного строительства, расположенного на земельном участке		—			
8.	Вид (виды) разрешенного использования		под жилой дом			
8.1.	Дополнительные сведения об использовании земельного участка		—			

1	2				3		
9.	Сведения о земельных участках (землях общего пользования, территории общего пользования), посредством которых обеспечивается доступ				—		
10.	Иные сведения				—		
4. Пояснения к сведениям об уточняемом земельном участке с кадастровым номером					67:25:0010615:126 :		
1.	—						
1. Сведения о характерных точках границ уточняемого земельного участка с кадастровым номером					67:25:0010615:127 :		
Система координат МСК-67, зона 1					Зона № 1		
Обоз- начение харак- терных точек границ	Координаты, м				Метод определения координат	Формулы, примененные для расчета средней квадратической погрешности определения координат характерных точек границ (Mt), с подставленными в такие формулы значениями и итоговые (вычисленные) значения Mt, м	Описание закрепления точки
	содержатся в Едином государственном реестре недвижимости		определены в результате выполнения комплексных кадастровых работ				
	X	Y	X	Y			
1	2	3	4	5	6	7	8
104	490 308,90	1 262 949,51	490 308,90	1 262 949,51	—	0,10	—
105	490 273,67	1 262 985,53	490 273,67	1 262 985,53			
106	490 250,17	1 262 965,24	490 250,17	1 262 965,24		0,30	Закрепление отсутствует
107	490 256,96	1 262 958,02	490 256,96	1 262 958,02			
108	490 286,53	1 262 929,12	490 286,53	1 262 929,12			
109	490 300,21	1 262 940,62	490 300,21	1 262 940,62			
110	490 300,53	1 262 940,93	490 300,53	1 262 940,93			
111	490 299,86	1 262 941,70	490 299,86	1 262 941,70		—	
104	490 308,90	1 262 949,51	490 308,90	1 262 949,51			
2. Сведения о частях границ уточняемого земельного участка с кадастровым номером					67:25:0010615:127 :		
Обозначение части границ		Горизонтальное проложение (S), м	Описание прохождения части границ		Сведения о согласовании местоположения границ (согласовано/спорное)		
от т.	до т.						
1	2	3	4		5		
104	105	50,38	—		согласовано		
105	106	31,05					
106	107	9,91					

1	2	3	4	5
107	108	41,35	—	согласовано
108	109	17,87		
109	110	0,45		
110	111	1,02		
111	104	11,95		

3. Сведения о характеристиках уточняемого земельного участка с кадастровым номером 67:25:0010615:127 :

№ п/п	Наименование характеристики	Значение характеристики
1	2	3
1.	Адрес земельного участка	—
1.1.	Сведения о местоположении земельного участка (при отсутствии адреса) в структурированном в соответствии с федеральной информационной адресной системой виде	Российская Федерация, Смоленская область, Ярцевский р-н, Ярцево г, Красных Партизан ул, д 32
1.2.	Дополнительные сведения о местоположении земельного участка	—
2.	Площадь земельного участка ± величина погрешности определения (вычисления) площади ($P \pm \Delta P$), м²	$1\,569 \pm 14,00$
3.	Формула, примененная для вычисления предельной погрешности определения площади земельного участка, с подставленными значениями и итоговые (вычисленные) значения	$3,5*0,10*\sqrt{(1\,569,00)} = 14$
4.	Площадь земельного участка согласно сведениям Единого государственного реестра недвижимости (Ркад), м²	1 569,00
5.	Оценка расхождения Р и Ркад ($P - P_{кад}$), м²	0
6.	Предельный минимальный и максимальный размеры земельного участка ($P_{мин}$ и $P_{макс}$), м²	— —
7.	Кадастровый или иной государственный учетный номер (инвентарный) здания, сооружения, объекта незавершенного строительства, расположенного на земельном участке	—
8.	Вид (виды) разрешенного использования	Под индивидуальным жилым домом
8.1.	Дополнительные сведения об использовании земельного участка	—
9.	Сведения о земельных участках (землях общего пользования, территории общего пользования), посредством которых обеспечивается доступ	—
10.	Иные сведения	—

4. Пояснения к сведениям об уточняемом земельном участке с кадастровым номером 67:25:0010615:127 :

1.							
1. Сведения о характерных точках границ уточняемого земельного участка с кадастровым номером					67:25:0010615:128		
Система координат МСК-67, зона 1					Зона № 1		
Обоз- начение харак- терных точек границ	Координаты, м				Метод определения координат	Формулы, примененные для расчета средней квадратической погрешности определения координат характерных точек границ (Mt), с подставленными в такие формулы значениями и итоговые (вычисленные) значения Mt, м	Описание закрепления точки
	содержатся в Едином государственном реестре недвижимости		определены в результате выполнения комплексных кадастровых работ				
	X	Y	X	Y			
1	2	3	4	5	6	7	8
112	490 250,31	1 263 053,56	490 250,31	1 263 053,56	—	0,10	—
113	490 245,40	1 263 048,85	490 245,40	1 263 048,85			
114	490 261,51	1 263 030,18	490 261,51	1 263 030,18			
115	490 278,73	1 263 009,10	490 278,73	1 263 009,10		0,30	Долговременный межевой знак
116	490 281,90	1 263 012,01	490 281,90	1 263 012,01			
117	490 262,88	1 263 035,05	490 262,88	1 263 035,05		0,10	—
118	490 263,15	1 263 036,99	490 263,15	1 263 036,99			
5	490 273,99	1 263 046,29	490 273,99	1 263 046,29			
10	490 261,50	1 263 059,83	490 261,50	1 263 059,83			
119	490 259,37	1 263 062,09	490 259,37	1 263 062,09		0,30	
112	490 250,31	1 263 053,56	490 250,31	1 263 053,56		0,10	
2. Сведения о частях границ уточняемого земельного участка с кадастровым номером					67:25:0010615:128		
Обозначение части границ		Горизонтальное проложение (S), м	Описание прохождения части границ		Сведения о согласовании местоположения границ (согласовано/спорное)		
от т.	до т.						
1	2	3	4		5		
112	113	6,80	—		согласовано		
113	114	24,66					
114	115	27,22					
115	116	4,30					
116	117	29,88					

1	2	3	4	5
117	118	1,96	—	согласовано
118	5	14,28		
5	10	18,42		
10	119	3,11		
119	112	12,44		

3. Сведения о характеристиках уточняемого земельного участка с кадастровым номером 67:25:0010615:128 :

№ п/п	Наименование характеристики	Значение характеристики
1	2	3
1.	Адрес земельного участка	—
1.1.	Сведения о местоположении земельного участка (при отсутствии адреса) в структурированном в соответствии с федеральной информационной адресной системой виде	Российская Федерация, Смоленская область, Ярцевский р-н, Ярцево г, Красных Партизан ул, д 33
1.2.	Дополнительные сведения о местоположении земельного участка	—
2.	Площадь земельного участка ± величина погрешности определения (вычисления) площади ($P \pm \Delta P$), м²	$546 \pm 8,00$
3.	Формула, примененная для вычисления предельной погрешности определения площади земельного участка, с подставленными значениями и итоговые (вычисленные) значения	$3,5*0,10*\sqrt{(546,00)} = 8$
4.	Площадь земельного участка согласно сведениям Единого государственного реестра недвижимости (Ркад), м²	546,00
5.	Оценка расхождения Р и Ркад ($P - P_{кад}$), м²	0
6.	Предельный минимальный и максимальный размеры земельного участка ($P_{мин}$ и $P_{макс}$), м²	— —
7.	Кадастровый или иной государственный учетный номер (инвентарный) здания, сооружения, объекта незавершенного строительства, расположенного на земельном участке	—
8.	Вид (виды) разрешенного использования	Под индивидуальный жилой дом
8.1.	Дополнительные сведения об использовании земельного участка	—
9.	Сведения о земельных участках (землях общего пользования, территории общего пользования), посредством которых обеспечивается доступ	—
10.	Иные сведения	—

4. Пояснения к сведениям об уточняемом земельном участке с кадастровым номером 67:25:0010615:128 :

1.										
1. Сведения о характерных точках границ уточняемого земельного участка с кадастровым номером 67:25:0010615:129 :										
Система координат МСК-67, зона 1 Зона № 1										
Обоз- начение харак- терных точек границ	Координаты, м				Метод определения координат	Формулы, примененные для расчета средней квадратической погрешности определения координат характерных точек границ (Mt), с подставленными в такие формулы значениями и итоговые (вычисленные) значения Mt, м	Описание закрепления точки			
	содержатся в Едином государственном реестре недвижимости		определены в результате выполнения комплексных кадастровых работ							
	X	Y	X	Y						
1	2	3	4	5	6	7	8			
120	490 281,07	1 262 923,70	490 281,07	1 262 923,70	—	0,10	Закрепление отсутствует			
108	490 286,53	1 262 929,12	490 286,53	1 262 929,12		0,30				
107	490 256,96	1 262 958,02	490 256,96	1 262 958,02						
106	490 250,17	1 262 965,24	490 250,17	1 262 965,24						
121	490 227,80	1 262 945,59	490 227,80	1 262 945,59		0,10				
122	490 264,05	1 262 910,82	490 264,05	1 262 910,82						
120	490 281,07	1 262 923,70	490 281,07	1 262 923,70						
2. Сведения о частях границ уточняемого земельного участка с кадастровым номером 67:25:0010615:129 :										
Обозначение части границ		Горизонтальное проложение (S), м	Описание прохождения части границ	Сведения о согласовании местоположения границ (согласовано/спорное)						
от т.	до т.									
1	2	3	4	5						
120	108	7,69	—	согласовано						
108	107	41,35								
107	106	9,91								
106	121	29,77								
121	122	50,23								
122	120	21,34								
3. Сведения о характеристиках уточняемого земельного участка с кадастровым номером 67:25:0010615:129 :										
№ п/п	Наименование характеристики				Значение характеристики					
1	2				3					

1	2	3
1.	Адрес земельного участка	—
1.1.	Сведения о местоположении земельного участка (при отсутствии адреса) в структурированном в соответствии с федеральной информационной адресной системой виде	Российская Федерация, Смоленская область, Ярцевский р-н, Ярцево г, Красных Партизан ул, д 34
1.2.	Дополнительные сведения о местоположении земельного участка	—
2.	Площадь земельного участка \pm величина погрешности определения (вычисления) площади ($P \pm \Delta P$), м ²	1 486 \pm 13,00
3.	Формула, примененная для вычисления предельной погрешности определения площади земельного участка, с подставленными значениями и итоговые (вычисленные) значения	$3,5*0,10*\sqrt{(1\ 486,00)} = 13$
4.	Площадь земельного участка согласно сведениям Единого государственного реестра недвижимости (Ркад), м ²	1 486,00
5.	Оценка расхождения Р и Ркад ($P - P_{кад}$), м ²	0
6.	Предельный минимальный и максимальный размеры земельного участка ($P_{мин}$ и $P_{макс}$), м ²	— —
7.	Кадастровый или иной государственный учетный номер (инвентарный) здания, сооружения, объекта незавершенного строительства, расположенного на земельном участке	—
8.	Вид (виды) разрешенного использования	Под индивидуальный жилой дом
8.1.	Дополнительные сведения об использовании земельного участка	—
9.	Сведения о земельных участках (землях общего пользования, территории общего пользования), посредством которых обеспечивается доступ	—
10.	Иные сведения	—
4. Пояснения к сведениям об уточняемом земельном участке с кадастровым номером		67:25:0010615:129 :
1.	—	

1. Сведения о характерных точках границ уточняемого земельного участка с кадастровым номером

67:25:0010615:130

:

Система координат

МСК-67, зона 1

Зона №

1

Обоз- начение харак- терных точек границ	Координаты, м				Метод определения координат	Формулы, примененные для расчета средней квадратической погрешности определения координат характерных точек границ (Mt), с подставленными в такие формулы значениями и итоговые (вычисленные) значения Mt, м	Описание закрепления точки
	содержатся в Едином государственном реестре недвижимости		определены в результате выполнения комплексных кадастровых работ				
	X	Y	X	Y			
1	2	3	4	5	6	7	8
123	490 276,35	1 263 007,24	490 276,35	1 263 007,24	—	0,10	Долговременный межевой знак
115	490 278,73	1 263 009,10	490 278,73	1 263 009,10		0,30	
114	490 261,51	1 263 030,18	490 261,51	1 263 030,18		0,10	
124	490 253,30	1 263 021,98	490 253,30	1 263 021,98			
125	490 250,24	1 263 019,00	490 250,24	1 263 019,00			
126	490 248,79	1 263 017,41	490 248,79	1 263 017,41			
127	490 244,87	1 263 013,44	490 244,87	1 263 013,44			
128	490 261,72	1 262 994,53	490 261,72	1 262 994,53			
123	490 276,35	1 263 007,24	490 276,35	1 263 007,24			

2. Сведения о частях границ уточняемого земельного участка с кадастровым номером

67:25:0010615:130

:

Обозначение части границ		Горизонтальное проложение (S), м	Описание прохождения части границ	Сведения о согласовании местоположения границ (согласовано/спорное)
от т.	до т.			
1	2	3	4	5
123	115	3,02	—	согласовано
115	114	27,22		

1	2	3	4	5
114	124	11,60	—	согласовано
124	125	4,27		
125	126	2,15		
126	127	5,58		
127	128	25,33		
128	123	19,38		

3. Сведения о характеристиках уточняемого земельного участка с кадастровым номером 67:25:0010615:130 :

№ п/п	Наименование характеристики	Значение характеристики
1	2	3
1.	Адрес земельного участка	—
1.1.	Сведения о местоположении земельного участка (при отсутствии адреса) в структурированном в соответствии с федеральной информационной адресной системой виде	Российская Федерация, Смоленская область, Ярцевский р-н, Ярцево г, Красных Партизан ул, д 35
1.2.	Дополнительные сведения о местоположении земельного участка	—
2.	Площадь земельного участка \pm величина погрешности определения (вычисления) площади ($P \pm \Delta P$), м ²	$602 \pm 9,00$
3.	Формула, примененная для вычисления предельной погрешности определения площади земельного участка, с подставленными значениями и итоговые (вычисленные) значения	$3,5*0,10*\sqrt{(602,00)} = 9$
4.	Площадь земельного участка согласно сведениям Единого государственного реестра недвижимости (Ркад), м ²	602,00
5.	Оценка расхождения Р и Ркад ($P - P_{кад}$), м ²	0
6.	Предельный минимальный и максимальный размеры земельного участка ($P_{мин}$ и $P_{макс}$), м ²	— —
7.	Кадастровый или иной государственный учетный номер (инвентарный) здания, сооружения, объекта незавершенного строительства, расположенного на земельном участке	—
8.	Вид (виды) разрешенного использования	под строительство индивидуального жилого дома
8.1.	Дополнительные сведения об использовании земельного участка	—
9.	Сведения о земельных участках (землях общего пользования, территории общего пользования), посредством которых обеспечивается доступ	—
10.	Иные сведения	—

4. Пояснения к сведениям об уточняемом земельном участке с кадастровым номером 67:25:0010615:130 :

1.	—
----	---

1. Сведения о характерных точках границ уточняемого земельного участка с кадастровым номером 67:25:0010615:131 :

Система координат МСК-67, зона 1 Зона № 1

Обоз- начение харак- терных точек границ	Координаты, м				Метод определения координат	Формулы, примененные для расчета средней квадратической погрешности определения координат характерных точек границ (Mt), с подставленными в такие формулы значениями и итоговые (вычисленные) значения Mt, м	Описание закрепления точки
	содержатся в Едином государственном реестре недвижимости		определены в результате выполнения комплексных кадастровых работ				
	X	Y	X	Y			
1	2	3	4	5	6	7	8
129	490 240,13	1 262 891,07	490 240,13	1 262 891,07	—	0,10	Долговременный межевой знак
130	490 248,02	1 262 897,66	490 248,02	1 262 897,66			Закрепление отсутствует
131	490 256,82	1 262 904,76	490 256,82	1 262 904,76			
122	490 264,05	1 262 910,82	490 264,05	1 262 910,82			
121	490 227,80	1 262 945,59	490 227,80	1 262 945,59			
132	490 206,37	1 262 927,01	490 206,37	1 262 927,01			Долговременный межевой знак
129	490 240,13	1 262 891,07	490 240,13	1 262 891,07			

2. Сведения о частях границ уточняемого земельного участка с кадастровым номером 67:25:0010615:131 :

Обозначение части границ		Горизонтальное проложение (S), м	Описание прохождения части границ	Сведения о согласовании местоположения границ (согласовано/спорное)
от т.	до т.			
1	2	3	4	5
129	130	10,28	—	согласовано
130	131	11,31		
131	122	9,43		
122	121	50,23		
121	132	28,36		
132	129	49,31		

3. Сведения о характеристиках уточняемого земельного участка с кадастровым номером 67:25:0010615:131 :		
№ п/п	Наименование характеристики	Значение характеристики
1	2	3
1.	Адрес земельного участка	—
1.1.	Сведения о местоположении земельного участка (при отсутствии адреса) в структурированном в соответствии с федеральной информационной адресной системой виде	215806, Российская Федерация, Смоленская область, Ярцевский р-н, Ярцево г, Красных Партизан ул, д 36
1.2.	Дополнительные сведения о местоположении земельного участка	—
2.	Площадь земельного участка ± величина погрешности определения (вычисления) площади ($P \pm \Delta P$), м²	1 473 ± 13,00
3.	Формула, примененная для вычисления предельной погрешности определения площади земельного участка, с подставленными значениями и итоговые (вычисленные) значения	$3,5 * 0,10 * \sqrt{(1\ 473,00)} = 13$
4.	Площадь земельного участка согласно сведениям Единого государственного реестра недвижимости (Ркад), м²	1 473,00
5.	Оценка расхождения Р и Ркад ($P - P_{кад}$), м²	0
6.	Предельный минимальный и максимальный размеры земельного участка ($P_{мин}$ и $P_{макс}$), м²	— —
7.	Кадастровый или иной государственный учетный номер (инвентарный) здания, сооружения, объекта незавершенного строительства, расположенного на земельном участке	—
8.	Вид (виды) разрешенного использования	под индивидуальный жилой дом
8.1.	Дополнительные сведения об использовании земельного участка	—
9.	Сведения о земельных участках (землях общего пользования, территории общего пользования), посредством которых обеспечивается доступ	—
10.	Иные сведения	—
4. Пояснения к сведениям об уточняемом земельном участке с кадастровым номером 67:25:0010615:131 :		
1.	—	

1. Сведения о характерных точках границ уточняемого земельного участка с кадастровым номером67:25:0010615:132:

Система координатМСК-67, зона 1Зона №1

Обоз- начение харак- терных точек границ	Координаты, м				Метод определения координат	Формулы, примененные для расчета средней квадратической погрешности определения координат характерных точек границ (Mt), с подставленными в такие формулы значениями и итоговые (вычисленные) значения Mt, м	Описание закрепления точки
	содержатся в Едином государственном реестре недвижимости		определены в результате выполнения комплексных кадастровых работ				
	X	Y	X	Y			
1	2	3	4	5	6	7	8
133	490 221,42	1 262 869,90	490 221,42	1 262 869,90	—	0,10	—
134	490 237,36	1 262 885,40	490 237,36	1 262 885,40			
135	490 235,96	1 262 887,03	490 235,96	1 262 887,03			
136	490 239,82	1 262 890,81	490 239,82	1 262 890,81			
137	490 206,90	1 262 925,72	490 206,90	1 262 925,72			
138	490 187,17	1 262 908,34	490 187,17	1 262 908,34			
139	490 205,73	1 262 886,90	490 205,73	1 262 886,90			
133	490 221,42	1 262 869,90	490 221,42	1 262 869,90			

2. Сведения о частях границ уточняемого земельного участка с кадастровым номером67:25:0010615:132:

Обозначение части границ		Горизонтальное проложение (S), м	Описание прохождения части границ	Сведения о согласовании местоположения границ (согласовано/спорное)
от т.	до т.			
1	2	3	4	5
133	134	22,23	—	согласовано
134	135	2,15		
135	136	5,40		
136	137	47,98		
137	138	26,29		
138	139	28,36		
139	133	23,13		

3. Сведения о характеристиках уточняемого земельного участка с кадастровым номером67:25:0010615:132:

№ п/п	Наименование характеристики	Значение характеристики
1	2	3

1	2	3
1.	Адрес земельного участка	—
1.1.	Сведения о местоположении земельного участка (при отсутствии адреса) в структурированном в соответствии с федеральной информационной адресной системой виде	Российская Федерация, Смоленская область, Ярцевский р-н, Ярцево г, Красных Партизан ул, д 38
1.2.	Дополнительные сведения о местоположении земельного участка	—
2.	Площадь земельного участка \pm величина погрешности определения (вычисления) площади ($P \pm \Delta P$), м ²	$1\,371 \pm 13,00$
3.	Формула, примененная для вычисления предельной погрешности определения площади земельного участка, с подставленными значениями и итоговые (вычисленные) значения	$3,5*0,10*\sqrt{(1\,371,00)} = 13$
4.	Площадь земельного участка согласно сведениям Единого государственного реестра недвижимости (Ркад), м ²	1 371,00
5.	Оценка расхождения Р и Ркад ($P - P_{кад}$), м ²	0
6.	Предельный минимальный и максимальный размеры земельного участка ($P_{мин}$ и $P_{макс}$), м ²	— —
7.	Кадастровый или иной государственный учетный номер (инвентарный) здания, сооружения, объекта незавершенного строительства, расположенного на земельном участке	—
8.	Вид (виды) разрешенного использования	под индивидуальный жилой дом
8.1.	Дополнительные сведения об использовании земельного участка	—
9.	Сведения о земельных участках (землях общего пользования, территории общего пользования), посредством которых обеспечивается доступ	—
10.	Иные сведения	—
4. Пояснения к сведениям об уточняемом земельном участке с кадастровым номером		67:25:0010615:132 :
1.	—	

1. Сведения о характерных точках границ уточняемого земельного участка с кадастровым номером

67:25:0010615:133

:

Система координат

МСК-67, зона 1

Зона №

1

Обоз- начение харак- терных точек границ	Координаты, м				Метод определения координат	Формулы, примененные для расчета средней квадратической погрешности определения координат характерных точек границ (Mt), с подставленными в такие формулы значениями и итоговые (вычисленные) значения Mt, м	Описание закрепления точки
	содержатся в Едином государственном реестре недвижимости		определены в результате выполнения комплексных кадастровых работ				
	X	Y	X	Y			
1	2	3	4	5	6	7	8
140	490 258,67	1 262 991,44	490 258,67	1 262 991,44	—	0,10	Долговременный межевой знак
141	490 231,69	1 263 022,17	490 231,69	1 263 022,17			
142	490 209,45	1 263 002,42	490 209,45	1 263 002,42			
143	490 214,90	1 262 996,25	490 214,90	1 262 996,25			
144	490 233,65	1 262 976,32	490 233,65	1 262 976,32			
145	490 236,85	1 262 972,95	490 236,85	1 262 972,95			
140	490 258,67	1 262 991,44	490 258,67	1 262 991,44			

2. Сведения о частях границ уточняемого земельного участка с кадастровым номером

67:25:0010615:133

:

Обозначение части границ		Горизонтальное проложение (S), м	Описание прохождения части границ	Сведения о согласовании местоположения границ (согласовано/спорное)
от т.	до т.			
1	2	3	4	5
140	141	40,89	—	согласовано
141	142	29,74		
142	143	8,23		
143	144	27,36		
144	145	4,65		
145	140	28,60		

3. Сведения о характеристиках уточняемого земельного участка с кадастровым номером 67:25:0010615:133 :		
№ п/п	Наименование характеристики	Значение характеристики
1	2	3
1.	Адрес земельного участка	—
1.1.	Сведения о местоположении земельного участка (при отсутствии адреса) в структурированном в соответствии с федеральной информационной адресной системой виде	Российская Федерация, Смоленская область, Ярцевский р-н, Ярцево г, Красных Партизан ул, д 39
1.2.	Дополнительные сведения о местоположении земельного участка	—
2.	Площадь земельного участка ± величина погрешности определения (вычисления) площади ($P \pm \Delta P$), м²	1 187 ± 12,00
3.	Формула, примененная для вычисления предельной погрешности определения площади земельного участка, с подставленными значениями и итоговые (вычисленные) значения	$3,5 * 0,10 * \sqrt{(1\ 187,00)} = 12$
4.	Площадь земельного участка согласно сведениям Единого государственного реестра недвижимости (Ркад), м²	1 187,00
5.	Оценка расхождения Р и Ркад ($P - P_{кад}$), м²	0
6.	Предельный минимальный и максимальный размеры земельного участка ($P_{мин}$ и $P_{макс}$), м²	— —
7.	Кадастровый или иной государственный учетный номер (инвентарный) здания, сооружения, объекта незавершенного строительства, расположенного на земельном участке	—
8.	Вид (виды) разрешенного использования	Под строительство индивидуального жилого дома
8.1.	Дополнительные сведения об использовании земельного участка	—
9.	Сведения о земельных участках (землях общего пользования, территории общего пользования), посредством которых обеспечивается доступ	—
10.	Иные сведения	—
4. Пояснения к сведениям об уточняемом земельном участке с кадастровым номером 67:25:0010615:133 :		
1.	—	

1. Сведения о характерных точках границ уточняемого земельного участка с кадастровым номером					67:25:0010615:136			:	
Система координат					МСК-67, зона 1			Зона №	1
Обоз- начение харак- терных точек границ	Координаты, м				Метод определения координат	Формулы, примененные для расчета средней квадратической погрешности определения координат характерных точек границ (Mt), с подставленными в такие формулы значениями и итоговые (вычисленные) значения Mt, м	Описание закрепления точки		
	содержатся в Едином государственном реестре недвижимости		определены в результате выполнения комплексных кадастровых работ						
	X	Y	X	Y					
1	2	3	4	5	6	7	8		
146	490 218,58	1 262 956,30	490 218,58	1 262 956,30	—	0,10	—		
147	490 220,20	1 262 958,35	490 220,20	1 262 958,35					
148	490 197,64	1 262 983,32	490 197,64	1 262 983,32					
149	490 208,73	1 262 994,01	490 208,73	1 262 994,01					
150	490 210,56	1 262 992,23	490 210,56	1 262 992,23					
143	490 214,90	1 262 996,25	490 214,90	1 262 996,25			Долговременный межевой знак		
151	490 213,17	1 262 998,20	490 213,17	1 262 998,20			—		
142	490 209,45	1 263 002,42	490 209,45	1 263 002,42			Долговременный межевой знак		
152	490 195,66	1 263 017,36	490 195,66	1 263 017,36			—		
153	490 193,34	1 263 019,82	490 193,34	1 263 019,82					
154	490 191,91	1 263 018,88	490 191,91	1 263 018,88					
155	490 179,40	1 263 006,40	490 179,40	1 263 006,40			Долговременный межевой знак		
156	490 177,34	1 263 003,32	490 177,34	1 263 003,32					
157	490 176,24	1 263 000,34	490 176,24	1 263 000,34					
158	490 183,68	1 262 992,82	490 183,68	1 262 992,82			—		
159	490 187,10	1 262 989,12	490 187,10	1 262 989,12					
160	490 190,99	1 262 985,09	490 190,99	1 262 985,09					
161	490 212,09	1 262 962,61	490 212,09	1 262 962,61					
146	490 218,58	1 262 956,30	490 218,58	1 262 956,30					

2. Сведения о частях границ уточняемого земельного участка с кадастровым номером 67:25:0010615:136 :

Обозначение части границ		Горизонтальное проложение (S), м	Описание прохождения части границ	Сведения о согласовании местоположения границ (согласовано/спорное)
от т.	до т.			
1	2	3	4	5
146	147	2,61	—	согласовано
147	148	33,65		
148	149	15,40		
149	150	2,55		
150	143	5,92		
143	151	2,61		
151	142	5,63		
142	152	20,33		
152	153	3,38		
153	154	1,71		
154	155	17,67		
155	156	3,71		
156	157	3,18		
157	158	10,58		
158	159	5,04		
159	160	5,60		
160	161	30,83		
161	146	9,05		

3. Сведения о характеристиках уточняемого земельного участка с кадастровым номером 67:25:0010615:136 :

№ п/п	Наименование характеристики	Значение характеристики
1	2	3
1.	Адрес земельного участка	—
1.1.	Сведения о местоположении земельного участка (при отсутствии адреса) в структурированном в соответствии с федеральной информационной адресной системой виде	Российская Федерация, Смоленская область, Ярцевский р-н, Ярцево г, Красных Партизан ул, д 45
1.2.	Дополнительные сведения о местоположении земельного участка	—
2.	Площадь земельного участка ± величина погрешности определения (вычисления) площади ($P \pm \Delta P$), м²	$870 \pm 10,00$

1	2	3
3.	Формула, примененная для вычисления предельной погрешности определения площади земельного участка, с подставленными значениями и итоговые (вычисленные) значения	$3,5*0,10*\sqrt{(870,00)} = 10$
4.	Площадь земельного участка согласно сведениям Единого государственного реестра недвижимости (Ркад), м²	870,00
5.	Оценка расхождения Р и Ркад (Р - Ркад), м²	0
6.	Предельный минимальный и максимальный размеры земельного участка (Рмин и Рмакс), м²	— —
7.	Кадастровый или иной государственный учетный номер (инвентарный) здания, сооружения, объекта незавершенного строительства, расположенного на земельном участке	—
8.	Вид (виды) разрешенного использования	индивидуальное жилищное строительство
8.1.	Дополнительные сведения об использовании земельного участка	—
9.	Сведения о земельных участках (землях общего пользования, территории общего пользования), посредством которых обеспечивается доступ	—
10.	Иные сведения	—

4. Пояснения к сведениям об уточняемом земельном участке с кадастровым номером 67:25:0010615:136 :

1.	—
----	---

1. Сведения о характерных точках границ уточняемого земельного участка с кадастровым номером 67:25:0010615:137 :

Система координат МСК-67, зона 1 Зона № 1

Обоз- начение харак- терных точек границ	Координаты, м				Метод определения координат	Формулы, примененные для расчета средней квадратической погрешности определения координат характерных точек границ (Mt), с подставленными в такие формулы значениями и итоговые (вычисленные) значения Mt, м	Описание закрепления точки
	содержатся в Едином государственном реестре недвижимости		определены в результате выполнения комплексных кадастровых работ				
	X	Y	X	Y			
1	2	3	4	5	6	7	8
162	490 112,62	1 262 781,36	490 112,62	1 262 781,36	—	0,10	Закрепление отсутствует
163	490 088,93	1 262 806,72	490 088,93	1 262 806,72			
164	490 073,02	1 262 824,10	490 073,02	1 262 824,10			

1	2	3	4	5	6	7	8
165	490 067,11	1 262 830,28	490 067,11	1 262 830,28	—	0,10	Закрепление отсутствует
166	490 061,74	1 262 835,78	490 061,74	1 262 835,78			
167	490 047,78	1 262 819,06	490 047,78	1 262 819,06			Долговременный межевой знак
168	490 062,73	1 262 804,97	490 062,73	1 262 804,97			
169	490 071,69	1 262 795,89	490 071,69	1 262 795,89			
170	490 098,18	1 262 771,47	490 098,18	1 262 771,47			
171	490 099,75	1 262 769,86	490 099,75	1 262 769,86			Закрепление отсутствует
162	490 112,62	1 262 781,36	490 112,62	1 262 781,36			

2. Сведения о частях границ уточняемого земельного участка с кадастровым номером
67:25:0010615:137
:

Обозначение части границ		Горизонтальное проложение (S), м	Описание прохождения части границ	Сведения о согласовании местоположения границ (согласовано/спорное)
от т.	до т.			
1	2	3	4	5
162	163	34,70	—	согласовано
163	164	23,56		
164	165	8,55		
165	166	7,69		
166	167	21,78		
167	168	20,54		
168	169	12,76		
169	170	36,03		
170	171	2,25		
171	162	17,26		

3. Сведения о характеристиках уточняемого земельного участка с кадастровым номером
67:25:0010615:137
:

№ п/п	Наименование характеристики	Значение характеристики
1	2	3

1	2	3
1.	Адрес земельного участка	—
1.1.	Сведения о местоположении земельного участка (при отсутствии адреса) в структурированном в соответствии с федеральной информационной адресной системой виде	Российская Федерация, Смоленская область, Ярцевский р-н, Ярцево г, Красных Партизан ул, д 46
1.2.	Дополнительные сведения о местоположении земельного участка	—
2.	Площадь земельного участка \pm величина погрешности определения (вычисления) площади ($P \pm \Delta P$), м ²	1 434 \pm 13,00
3.	Формула, примененная для вычисления предельной погрешности определения площади земельного участка, с подставленными значениями и итоговые (вычисленные) значения	$3,5*0,10*\sqrt{(1\ 434,00)} = 13$
4.	Площадь земельного участка согласно сведениям Единого государственного реестра недвижимости (Ркад), м ²	1 434,00
5.	Оценка расхождения Р и Ркад ($P - P_{кад}$), м ²	0
6.	Предельный минимальный и максимальный размеры земельного участка ($P_{мин}$ и $P_{макс}$), м ²	— —
7.	Кадастровый или иной государственный учетный номер (инвентарный) здания, сооружения, объекта незавершенного строительства, расположенного на земельном участке	—
8.	Вид (виды) разрешенного использования	Под индивидуальным жилым домом
8.1.	Дополнительные сведения об использовании земельного участка	—
9.	Сведения о земельных участках (землях общего пользования, территории общего пользования), посредством которых обеспечивается доступ	—
10.	Иные сведения	—
4. Пояснения к сведениям об уточняемом земельном участке с кадастровым номером		67:25:0010615:137 :
1.	—	

1. Сведения о характерных точках границ уточняемого земельного участка с кадастровым номером						67:25:0010615:138		:
Система координат				МСК-67, зона 1		Зона № 1		
Обоз- начение харак- терных точек границ	Координаты, м				Метод определения координат	Формулы, примененные для расчета средней квадратической погрешности определения координат характерных точек границ (Mt), с подставленными в такие формулы значениями и итоговые (вычисленные) значения Mt, м	Описание закрепления точки	
	содержатся в Едином государственном реестре недвижимости		определены в результате выполнения комплексных кадастровых работ					
	X	Y	X	Y				
1	2	3	4	5	6	7	8	
172	490 199,83	1 262 939,70	490 199,83	1 262 939,70	—	0,10	—	
146	490 218,58	1 262 956,30	490 218,58	1 262 956,30				
161	490 212,09	1 262 962,61	490 212,09	1 262 962,61				
160	490 190,99	1 262 985,09	490 190,99	1 262 985,09				
159	490 187,10	1 262 989,12	490 187,10	1 262 989,12				
158	490 183,68	1 262 992,82	490 183,68	1 262 992,82				
157	490 176,24	1 263 000,34	490 176,24	1 263 000,34				
173	490 175,60	1 262 998,62	490 175,60	1 262 998,62			Долговременный межевой знак	
60	490 164,25	1 262 988,84	490 164,25	1 262 988,84				
59	490 157,50	1 262 982,89	490 157,50	1 262 982,89				
174	490 178,59	1 262 961,56	490 178,59	1 262 961,56			—	
172	490 199,83	1 262 939,70	490 199,83	1 262 939,70				
2. Сведения о частях границ уточняемого земельного участка с кадастровым номером							67:25:0010615:138	
Обозначение части границ		Горизонтальное проложение (S), м	Описание прохождения части границ		Сведения о согласовании местоположения границ (согласовано/спорное)			
от т.	до т.							
1	2	3	4		5			
172	146	25,04	—		согласовано			
146	161	9,05						
161	160	30,83						
160	159	5,60						
159	158	5,04						

1	2	3	4	5
158	157	10,58	—	согласовано
157	173	1,84		
173	60	14,98		
60	59	9,00		
59	174	30,00		
174	172	30,48		

3. Сведения о характеристиках уточняемого земельного участка с кадастровым номером 67:25:0010615:138 :

№ п/п	Наименование характеристики	Значение характеристики
1	2	3
1.	Адрес земельного участка	—
1.1.	Сведения о местоположении земельного участка (при отсутствии адреса) в структурированном в соответствии с федеральной информационной адресной системой виде	Российская Федерация, Смоленская область, Ярцевский р-н, Ярцево г, Красных Партизан ул, д 47
1.2.	Дополнительные сведения о местоположении земельного участка	—
2.	Площадь земельного участка \pm величина погрешности определения (вычисления) площади ($P \pm \Delta P$), м ²	$1\,521 \pm 14,00$
3.	Формула, примененная для вычисления предельной погрешности определения площади земельного участка, с подставленными значениями и итоговые (вычисленные) значения	$3,5*0,10*\sqrt{(1\,521,00)} = 14$
4.	Площадь земельного участка согласно сведениям Единого государственного реестра недвижимости (Ркад), м ²	1 521,00
5.	Оценка расхождения Р и Ркад ($P - P_{кад}$), м ²	0
6.	Предельный минимальный и максимальный размеры земельного участка ($P_{мин}$ и $P_{макс}$), м ²	— —
7.	Кадастровый или иной государственный учетный номер (инвентарный) здания, сооружения, объекта незавершенного строительства, расположенного на земельном участке	—
8.	Вид (виды) разрешенного использования	индивидуальное жилищное строительство
8.1.	Дополнительные сведения об использовании земельного участка	—
9.	Сведения о земельных участках (землях общего пользования, территории общего пользования), посредством которых обеспечивается доступ	—
10.	Иные сведения	—

4. Пояснения к сведениям об уточняемом земельном участке с кадастровым номером 67:25:0010615:138 :

1.	—
----	---

1. Сведения о характерных точках границ уточняемого земельного участка с кадастровым номером 67:25:0010615:139 :

Система координат МСК-67, зона 1 Зона № 1

Обоз- начение харак- терных точек границ	Координаты, м				Метод определения координат	Формулы, примененные для расчета средней квадратической погрешности определения координат характерных точек границ (Mt), с подставленными в такие формулы значениями и итоговые (вычисленные) значения Mt, м	Описание закрепления точки
	содержатся в Едином государственном реестре недвижимости		определены в результате выполнения комплексных кадастровых работ				
	X	Y	X	Y			
1	2	3	4	5	6	7	8
170	490 098,18	1 262 771,47	490 098,18	1 262 771,47	—	0,10	Долговременный межевой знак
169	490 071,69	1 262 795,89	490 071,69	1 262 795,89			
168	490 062,73	1 262 804,97	490 062,73	1 262 804,97			
167	490 047,78	1 262 819,06	490 047,78	1 262 819,06			
175	490 031,53	1 262 800,08	490 031,53	1 262 800,08			
176	490 082,13	1 262 756,56	490 082,13	1 262 756,56			Временный межевой знак
170	490 098,18	1 262 771,47	490 098,18	1 262 771,47			Долговременный межевой знак

2. Сведения о частях границ уточняемого земельного участка с кадастровым номером 67:25:0010615:139 :

Обозначение части границ		Горизонтальное проложение (S), м	Описание прохождения части границ	Сведения о согласовании местоположения границ (согласовано/спорное)
от т.	до т.			
1	2	3	4	5
170	169	36,03	—	согласовано
169	168	12,76		
168	167	20,54		
167	175	24,99		

1	2	3	4	5
175	176	66,74	—	согласовано
176	170	21,91		
3. Сведения о характеристиках уточняемого земельного участка с кадастровым номером			67:25:0010615:139 :	
№ п/п	Наименование характеристики		Значение характеристики	
1	2		3	
1.	Адрес земельного участка		—	
1.1.	Сведения о местоположении земельного участка (при отсутствии адреса) в структурированном в соответствии с федеральной информационной адресной системой виде		Российская Федерация, Смоленская область, Ярцевский р-н, Ярцево г, Красных Партизан ул, д 48	
1.2.	Дополнительные сведения о местоположении земельного участка		—	
2.	Площадь земельного участка ± величина погрешности определения (вычисления) площади (Р ± ΔР), м²		1 581 ± 14,00	
3.	Формула, примененная для вычисления предельной погрешности определения площади земельного участка, с подставленными значениями и итоговые (вычисленные) значения		3,5*0,10*√(1 581,00) = 14	
4.	Площадь земельного участка согласно сведениям Единого государственного реестра недвижимости (Ркад), м²		1 581,00	
5.	Оценка расхождения Р и Ркад (Р - Ркад), м²		0	
6.	Предельный минимальный и максимальный размеры земельного участка (Рмин и Рмакс), м²		— —	
7.	Кадастровый или иной государственный учетный номер (инвентарный) здания, сооружения, объекта незавершенного строительства, расположенного на земельном участке		—	
8.	Вид (виды) разрешенного использования		под индивидуальным жилым домом	
8.1.	Дополнительные сведения об использовании земельного участка		—	
9.	Сведения о земельных участках (землях общего пользования, территории общего пользования), посредством которых обеспечивается доступ		—	
10.	Иные сведения		—	
4. Пояснения к сведениям об уточняемом земельном участке с кадастровым номером			67:25:0010615:139 :	
1.	—			

1. Сведения о характерных точках границ уточняемого земельного участка с кадастровым номером67:25:0010615:140:

Система координатМСК-67, зона 1Зона №1

Обоз- начение харак- терных точек границ	Координаты, м				Метод определения координат	Формулы, примененные для расчета средней квадратической погрешности определения координат характерных точек границ (Mt), с подставленными в такие формулы значениями и итоговые (вычисленные) значения Mt, м	Описание закрепления точки
	содержатся в Едином государственном реестре недвижимости		определены в результате выполнения комплексных кадастровых работ				
	X	Y	X	Y			
1	2	3	4	5	6	7	8
172	490 199,83	1 262 939,70	490 199,83	1 262 939,70	—	0,10	—
174	490 178,59	1 262 961,56	490 178,59	1 262 961,56			
59	490 157,50	1 262 982,89	490 157,50	1 262 982,89			
58	490 150,75	1 262 976,76	490 150,75	1 262 976,76			
177	490 149,21	1 262 975,00	490 149,21	1 262 975,00			
178	490 147,26	1 262 971,59	490 147,26	1 262 971,59			
179	490 142,44	1 262 966,98	490 142,44	1 262 966,98			
180	490 144,50	1 262 964,56	490 144,50	1 262 964,56			
181	490 142,69	1 262 962,75	490 142,69	1 262 962,75			
182	490 162,15	1 262 942,04	490 162,15	1 262 942,04			
183	490 180,16	1 262 922,99	490 180,16	1 262 922,99			
172	490 199,83	1 262 939,70	490 199,83	1 262 939,70			

2. Сведения о частях границ уточняемого земельного участка с кадастровым номером67:25:0010615:140:

Обозначение части границ		Горизонтальное проложение (S), м	Описание прохождения части границ	Сведения о согласовании местоположения границ (согласовано/спорное)
от т.	до т.			
1	2	3	4	5
172	174	30,48	—	согласовано
174	59	30,00		
59	58	9,12		
58	177	2,34		
177	178	3,93		
178	179	6,67		
179	180	3,18		

1	2	3	4	5
180	181	2,56	—	согласовано
181	182	28,42		
182	183	26,22		
183	172	25,81		

3. Сведения о характеристиках уточняемого земельного участка с кадастровым номером 67:25:0010615:140 :

№ п/п	Наименование характеристики	Значение характеристики
1	2	3
1.	Адрес земельного участка	—
1.1.	Сведения о местоположении земельного участка (при отсутствии адреса) в структурированном в соответствии с федеральной информационной адресной системой виде	Российская Федерация, Смоленская область, Ярцевский р-н, Ярцево г, Красных Партизан ул, д 49
1.2.	Дополнительные сведения о местоположении земельного участка	—
2.	Площадь земельного участка ± величина погрешности определения (вычисления) площади ($P \pm \Delta P$), м²	$1\,489 \pm 14,00$
3.	Формула, примененная для вычисления предельной погрешности определения площади земельного участка, с подставленными значениями и итоговые (вычисленные) значения	$3,5*0,10*\sqrt{(1\,489,00)} = 14$
4.	Площадь земельного участка согласно сведениям Единого государственного реестра недвижимости (Ркад), м²	1 489,00
5.	Оценка расхождения Р и Ркад ($P - P_{кад}$), м²	0
6.	Предельный минимальный и максимальный размеры земельного участка ($P_{мин}$ и $P_{макс}$), м²	— —
7.	Кадастровый или иной государственный учетный номер (инвентарный) здания, сооружения, объекта незавершенного строительства, расположенного на земельном участке	—
8.	Вид (виды) разрешенного использования	индивидуальное жилищное строительство
8.1.	Дополнительные сведения об использовании земельного участка	—
9.	Сведения о земельных участках (землях общего пользования, территории общего пользования), посредством которых обеспечивается доступ	—
10.	Иные сведения	—

4. Пояснения к сведениям об уточняемом земельном участке с кадастровым номером 67:25:0010615:140 :

1.	—
----	---

1. Сведения о характерных точках границ уточняемого земельного участка с кадастровым номером

67:25:0010615:141

:

Система координат

МСК-67, зона 1

Зона №

1

Обозначение характерных точек границ	Координаты, м				Метод определения координат	Формулы, примененные для расчета средней квадратической погрешности определения координат характерных точек границ (Mt), с подставленными в такие формулы значениями и итоговые (вычисленные) значения Mt, м	Описание закрепления точки
	содержатся в Едином государственном реестре недвижимости		определены в результате выполнения комплексных кадастровых работ				
	X	Y	X	Y			
1	2	3	4	5	6	7	8
183	490 180,16	1 262 922,99	490 180,16	1 262 922,99	—	0,10	—
182	490 162,15	1 262 942,04	490 162,15	1 262 942,04			
184	490 137,92	1 262 920,54	490 137,92	1 262 920,54			
185	490 155,57	1 262 901,18	490 155,57	1 262 901,18			
183	490 180,16	1 262 922,99	490 180,16	1 262 922,99			

2. Сведения о частях границ уточняемого земельного участка с кадастровым номером

67:25:0010615:141

:

Обозначение части границ		Горизонтальное проложение (S), м	Описание прохождения части границ	Сведения о согласовании местоположения границ (согласовано/спорное)
от т.	до т.			
1	2	3	4	5
183	182	26,22	—	согласовано
182	184	32,39		
184	185	26,20		
185	183	32,87		

3. Сведения о характеристиках уточняемого земельного участка с кадастровым номером

67:25:0010615:141

:

№ п/п	Наименование характеристики	Значение характеристики
1	2	3
1.	Адрес земельного участка	—
1.1.	Сведения о местоположении земельного участка (при отсутствии адреса) в структурированном в соответствии с федеральной информационной адресной системой виде	Российская Федерация, Смоленская область, Ярцевский р-н, Ярцево г, Красных Партизан ул, д 49-а
1.2.	Дополнительные сведения о местоположении земельного участка	—

1	2				3		
2.	Площадь земельного участка ± величина погрешности определения (вычисления) площади (Р ± ΔР), м²				855 ± 10,00		
3.	Формула, примененная для вычисления предельной погрешности определения площади земельного участка, с подставленными значениями и итоговые (вычисленные) значения				3,5*0,10*√(855,00) = 10		
4.	Площадь земельного участка согласно сведениям Единого государственного реестра недвижимости (Ркад), м²				855,00		
5.	Оценка расхождения Р и Ркад (Р - Ркад), м²				0		
6.	Предельный минимальный и максимальный размеры земельного участка (Рмин и Рмакс), м²				— —		
7.	Кадастровый или иной государственный учетный номер (инвентарный) здания, сооружения, объекта незавершенного строительства, расположенного на земельном участке				—		
8.	Вид (виды) разрешенного использования				индивидуальное жилищное строительство		
8.1.	Дополнительные сведения об использовании земельного участка				—		
9.	Сведения о земельных участках (землях общего пользования, территории общего пользования), посредством которых обеспечивается доступ				—		
10.	Иные сведения				—		
4. Пояснения к сведениям об уточняемом земельном участке с кадастровым номером					67:25:0010615:141 :		
1.	—						
1. Сведения о характерных точках границ уточняемого земельного участка с кадастровым номером					67:25:0010615:142 :		
Система координат					МСК-67, зона 1 Зона № 1		
Обозначение характерных точек границ	Координаты, м				Метод определения координат	Формулы, примененные для расчета средней квадратической погрешности определения координат характерных точек границ (Mt), с подставленными в такие формулы значениями и итоговые (вычисленные) значения Mt, м	Описание закрепления точки
	содержатся в Едином государственном реестре недвижимости		определены в результате выполнения комплексных кадастровых работ				
	X	Y	X	Y			
1	2	3	4	5	6	7	8
186	490 036,06	1 262 769,66	490 036,06	1 262 769,66	—	0,10	—

1	2	3	4	5	6	7	8
187	490 068,98	1 262 745,13	490 068,98	1 262 745,13	—	0,10	—
188	490 069,99	1 262 744,49	490 069,99	1 262 744,49		0,30	
176	490 082,13	1 262 756,56	490 082,13	1 262 756,56		0,10	Временный межевой знак
175	490 031,53	1 262 800,08	490 031,53	1 262 800,08			Долговременный межевой знак
189	490 016,09	1 262 781,66	490 016,09	1 262 781,66		0,30	—
186	490 036,06	1 262 769,66	490 036,06	1 262 769,66		0,10	

2. Сведения о частях границ уточняемого земельного участка с кадастровым номером 67:25:0010615:142 :

Обозначение части границ		Горизонтальное проложение (S), м	Описание прохождения части границ	Сведения о согласовании местоположения границ (согласовано/спорное)
от т.	до т.			
1	2	3	4	5
186	187	41,05	—	согласовано
187	188	1,20		
188	176	17,12		
176	175	66,74		
175	189	24,04		
189	186	23,30		

3. Сведения о характеристиках уточняемого земельного участка с кадастровым номером 67:25:0010615:142 :

№ п/п	Наименование характеристики	Значение характеристики
1	2	3
1.	Адрес земельного участка	—
1.1.	Сведения о местоположении земельного участка (при отсутствии адреса) в структурированном в соответствии с федеральной информационной адресной системой виде	Российская Федерация, Смоленская область, Ярцевский р-н, Ярцево г, Красных Партизан ул, д №50
1.2.	Дополнительные сведения о местоположении земельного участка	—
2.	Площадь земельного участка ± величина погрешности определения (вычисления) площади ($P \pm \Delta P$), м²	$1\,307 \pm 13,00$
3.	Формула, примененная для вычисления предельной погрешности определения площади земельного участка, с подставленными значениями и итоговые (вычисленные) значения	$3,5 * 0,10 * \sqrt{(1\,307,00)} = 13$
4.	Площадь земельного участка согласно сведениям Единого государственного реестра недвижимости (Ркад), м²	1 307,00

1	2				3		
5.	Оценка расхождения Р и Ркад (Р - Ркад), м²				0		
6.	Предельный минимальный и максимальный размеры земельного участка (Рмин и Рмакс), м²				— —		
7.	Кадастровый или иной государственный учетный номер (инвентарный) здания, сооружения, объекта незавершенного строительства, расположенного на земельном участке				—		
8.	Вид (виды) разрешенного использования				Под индивидуальный жилой дом		
8.1.	Дополнительные сведения об использовании земельного участка				—		
9.	Сведения о земельных участках (землях общего пользования, территории общего пользования), посредством которых обеспечивается доступ				—		
10.	Иные сведения				—		
4. Пояснения к сведениям об уточняемом земельном участке с кадастровым номером					67:25:0010615:142 :		
1.	—						
1. Сведения о характерных точках границ уточняемого земельного участка с кадастровым номером					67:25:0010615:145 :		
Система координат					МСК-67, зона 1 Зона № 1		
Обоз- начение харак- терных точек границ	Координаты, м				Метод определения координат	Формулы, примененные для расчета средней квадратической погрешности определения координат характерных точек границ (Mt), с подставленными в такие формулы значениями и итоговые (вычисленные) значения Mt, м	Описание закрепления точки
	содержатся в Едином государственном реестре недвижимости		определены в результате выполнения комплексных кадастровых работ				
	X	Y	X	Y			
1	2	3	4	5	6	7	8
190	490 044,45	1 262 914,88	490 044,45	1 262 914,88	—	0,30	Долговременный межевой знак
191	490 078,78	1 262 878,92	490 078,78	1 262 878,92			
192	490 099,43	1 262 900,11	490 099,43	1 262 900,11			—
193	490 099,71	1 262 900,39	490 099,71	1 262 900,39			
194	490 066,16	1 262 935,75	490 066,16	1 262 935,75			
195	490 065,61	1 262 935,23	490 065,61	1 262 935,23			

1	2	3	4	5	6	7	8
190	490 044,45	1 262 914,88	490 044,45	1 262 914,88	—	0,30	Долговременный межевой знак

2. Сведения о частях границ уточняемого земельного участка с кадастровым номером 67:25:0010615:145 :

Обозначение части границ		Горизонтальное проложение (S), м	Описание прохождения части границ	Сведения о согласовании местоположения границ (согласовано/спорное)
от т.	до т.			
1	2	3	4	5
190	191	49,72	—	согласовано
191	192	29,59		
192	193	0,40		
193	194	48,74		
194	195	0,76		
195	190	29,36		

3. Сведения о характеристиках уточняемого земельного участка с кадастровым номером 67:25:0010615:145 :

№ п/п	Наименование характеристики	Значение характеристики
1	2	3
1.	Адрес земельного участка	—
1.1.	Сведения о местоположении земельного участка (при отсутствии адреса) в структурированном в соответствии с федеральной информационной адресной системой виде	Российская Федерация, Смоленская область, Ярцевский р-н, Ярцево г, Красных Партизан ул, д 53/30
1.2.	Дополнительные сведения о местоположении земельного участка	—
2.	Площадь земельного участка \pm величина погрешности определения (вычисления) площади ($P \pm \Delta P$), м ²	$1\,479 \pm 13,00$
3.	Формула, примененная для вычисления предельной погрешности определения площади земельного участка, с подставленными значениями и итоговые (вычисленные) значения	$3,5*0,10*\sqrt{(1\,479,00)} = 13$
4.	Площадь земельного участка согласно сведениям Единого государственного реестра недвижимости (Ркад), м ²	1 479,00
5.	Оценка расхождения Р и Ркад ($P - P_{кад}$), м ²	0
6.	Предельный минимальный и максимальный размеры земельного участка ($P_{мин}$ и $P_{макс}$), м ²	— —

1	2				3		
7.	Кадастровый или иной государственный учетный номер (инвентарный) здания, сооружения, объекта незавершенного строительства, расположенного на земельном участке				—		
8.	Вид (виды) разрешенного использования				Под индивидуальный жилой дом		
8.1.	Дополнительные сведения об использовании земельного участка				—		
9.	Сведения о земельных участках (землях общего пользования, территории общего пользования), посредством которых обеспечивается доступ				—		
10.	Иные сведения				—		
4. Пояснения к сведениям об уточняемом земельном участке с кадастровым номером					67:25:0010615:145		
1.					—		
1. Сведения о характерных точках границ уточняемого земельного участка с кадастровым номером					67:25:0010615:146		
Система координат					МСК-67, зона 1		
					Зона № 1		
Обоз- начение харак- терных точек границ	Координаты, м				Метод определения координат	Формулы, примененные для расчета средней квадратической погрешности определения координат характерных точек границ (Mt), с подставленными в такие формулы значениями и итоговые (вычисленные) значения Mt, м	Описание закрепления точки
	содержатся в Едином государственном реестре недвижимости		определены в результате выполнения комплексных кадастровых работ				
	X	Y	X	Y			
1	2	3	4	5	6	7	8
196	490 057,75	1 262 857,26	490 057,75	1 262 857,26	—	0,10	Долговременный межевой знак
191	490 078,78	1 262 878,92	490 078,78	1 262 878,92		0,30	
190	490 044,45	1 262 914,88	490 044,45	1 262 914,88		0,10	
197	490 036,80	1 262 907,26	490 036,80	1 262 907,26			
198	490 023,06	1 262 893,42	490 023,06	1 262 893,42			
196	490 057,75	1 262 857,26	490 057,75	1 262 857,26			

2. Сведения о частях границ уточняемого земельного участка с кадастровым номером				67:25:0010615:146		:
Обозначение части границ		Горизонтальное проложение (S), м	Описание прохождения части границ	Сведения о согласовании местоположения границ (согласовано/спорное)		
от т.	до т.					
1	2	3	4	5		
196	191	30,19	—	согласовано		
191	190	49,72				
190	197	10,80				
197	198	19,50				
198	196	50,11				
3. Сведения о характеристиках уточняемого земельного участка с кадастровым номером				67:25:0010615:146		:
№ п/п	Наименование характеристики		Значение характеристики			
1	2		3			
1.	Адрес земельного участка		—			
1.1.	Сведения о местоположении земельного участка (при отсутствии адреса) в структурированном в соответствии с федеральной информационной адресной системой виде		Российская Федерация, Смоленская область, Ярцевский р-н, Ярцево г, Красных Партизан ул, д 55			
1.2.	Дополнительные сведения о местоположении земельного участка		—			
2.	Площадь земельного участка ± величина погрешности определения (вычисления) площади (Р ± ΔР), м²		1 509 ± 14,00			
3.	Формула, примененная для вычисления предельной погрешности определения площади земельного участка, с подставленными значениями и итоговые (вычисленные) значения		3,5*0,10*√(1 509,00) = 14			
4.	Площадь земельного участка согласно сведениям Единого государственного реестра недвижимости (Ркад), м²		1 509,00			
5.	Оценка расхождения Р и Ркад (Р - Ркад), м²		0			
6.	Предельный минимальный и максимальный размеры земельного участка (Рмин и Рмакс), м²		— —			
7.	Кадастровый или иной государственный учетный номер (инвентарный) здания, сооружения, объекта незавершенного строительства, расположенного на земельном участке		—			
8.	Вид (виды) разрешенного использования		Под индивидуальным жилым домом			
8.1.	Дополнительные сведения об использовании земельного участка		—			

1	2				3		
9.	Сведения о земельных участках (землях общего пользования, территории общего пользования), посредством которых обеспечивается доступ				—		
10.	Иные сведения				—		
4. Пояснения к сведениям об уточняемом земельном участке с кадастровым номером					67:25:0010615:146 :		
1.	—						
1. Сведения о характерных точках границ уточняемого земельного участка с кадастровым номером					67:25:0010615:147 :		
Система координат МСК-67, зона 1					Зона № 1		
Обоз- начение харак- терных точек границ	Координаты, м				Метод определения координат	Формулы, примененные для расчета средней квадратической погрешности определения координат характерных точек границ (Mt), с подставленными в такие формулы значениями и итоговые (вычисленные) значения Mt, м	Описание закрепления точки
	содержатся в Едином государственном реестре недвижимости		определены в результате выполнения комплексных кадастровых работ				
	X	Y	X	Y			
1	2	3	4	5	6	7	8
199	490 011,20	1 262 881,32	490 011,20	1 262 881,32	—	0,30	Временный межевой знак
200	490 002,07	1 262 872,72	490 002,07	1 262 872,72			
201	490 003,65	1 262 870,57	490 003,65	1 262 870,57			
202	490 036,92	1 262 835,92	490 036,92	1 262 835,92			
196	490 057,75	1 262 857,26	490 057,75	1 262 857,26		0,10	Долговременный межевой знак
198	490 023,06	1 262 893,42	490 023,06	1 262 893,42			
199	490 011,20	1 262 881,32	490 011,20	1 262 881,32		0,30	Временный межевой знак
2. Сведения о частях границ уточняемого земельного участка с кадастровым номером					67:25:0010615:147 :		
Обозначение части границ		Горизонтальное проложение (S), м	Описание прохождения части границ		Сведения о согласовании местоположения границ (согласовано/спорное)		
от т.	до т.						
1	2	3	4		5		
199	200	12,54	—		согласовано		
200	201	2,67					
201	202	48,04					

1	2	3	4	5
202	196	29,82	—	согласовано
196	198	50,11		
198	199	16,94		
3. Сведения о характеристиках уточняемого земельного участка с кадастровым номером				67:25:0010615:147 :
№ п/п	Наименование характеристики		Значение характеристики	
1	2		3	
1.	Адрес земельного участка		—	
1.1.	Сведения о местоположении земельного участка (при отсутствии адреса) в структурированном в соответствии с федеральной информационной адресной системой виде		Российская Федерация, Смоленская область, Ярцевский р-н, Ярцево г, Красных Партизан ул, д 57	
1.2.	Дополнительные сведения о местоположении земельного участка		—	
2.	Площадь земельного участка ± величина погрешности определения (вычисления) площади (Р ± ΔР), м²		1 498 ± 14,00	
3.	Формула, примененная для вычисления предельной погрешности определения площади земельного участка, с подставленными значениями и итоговые (вычисленные) значения		3,5*0,10*√(1 498,00) = 14	
4.	Площадь земельного участка согласно сведениям Единого государственного реестра недвижимости (Ркад), м²		1 498,00	
5.	Оценка расхождения Р и Ркад (Р - Ркад), м²		0	
6.	Предельный минимальный и максимальный размеры земельного участка (Рмин и Рмакс), м²		— —	
7.	Кадастровый или иной государственный учетный номер (инвентарный) здания, сооружения, объекта незавершенного строительства, расположенного на земельном участке		—	
8.	Вид (виды) разрешенного использования		Под индивидуальный жилой дом	
8.1.	Дополнительные сведения об использовании земельного участка		—	
9.	Сведения о земельных участках (землях общего пользования, территории общего пользования), посредством которых обеспечивается доступ		—	
10.	Иные сведения		—	
4. Пояснения к сведениям об уточняемом земельном участке с кадастровым номером				67:25:0010615:147 :
1.	—			

1. Сведения о характерных точках границ уточняемого земельного участка с кадастровым номером67:25:0010615:148:

Система координатМСК-67, зона 1Зона №1

Обоз- начение харак- терных точек границ	Координаты, м				Метод определения координат	Формулы, примененные для расчета средней квадратической погрешности определения координат характерных точек границ (Mt), с подставленными в такие формулы значениями и итоговые (вычисленные) значения Mt, м	Описание закрепления точки
	содержатся в Едином государственном реестре недвижимости		определены в результате выполнения комплексных кадастровых работ				
	X	Y	X	Y			
1	2	3	4	5	6	7	8
202	490 036,92	1 262 835,92	490 036,92	1 262 835,92	—	0,10	Временный межевой знак
201	490 003,65	1 262 870,57	490 003,65	1 262 870,57			
203	489 994,49	1 262 860,78	489 994,49	1 262 860,78			
204	489 981,97	1 262 849,11	489 981,97	1 262 849,11			
205	490 005,32	1 262 823,01	490 005,32	1 262 823,01			
206	490 014,88	1 262 813,26	490 014,88	1 262 813,26			
202	490 036,92	1 262 835,92	490 036,92	1 262 835,92			

2. Сведения о частях границ уточняемого земельного участка с кадастровым номером67:25:0010615:148:

Обозначение части границ		Горизонтальное проложение (S), м	Описание прохождения части границ	Сведения о согласовании местоположения границ (согласовано/спорное)
от т.	до т.			
1	2	3	4	5
202	201	48,04	—	согласовано
201	203	13,41		
203	204	17,12		
204	205	35,02		
205	206	13,65		
206	202	31,61		

3. Сведения о характеристиках уточняемого земельного участка с кадастровым номером67:25:0010615:148:

№ п/п	Наименование характеристики	Значение характеристики
1	2	3

1	2	3
1.	Адрес земельного участка	—
1.1.	Сведения о местоположении земельного участка (при отсутствии адреса) в структурированном в соответствии с федеральной информационной адресной системой виде	215806, Российская Федерация, Смоленская область, Ярцевский р-н, Ярцево г, Красных Партизан ул, д 59
1.2.	Дополнительные сведения о местоположении земельного участка	—
2.	Площадь земельного участка \pm величина погрешности определения (вычисления) площади ($P \pm \Delta P$), м ²	1 504 \pm 14,00
3.	Формула, примененная для вычисления предельной погрешности определения площади земельного участка, с подставленными значениями и итоговые (вычисленные) значения	$3,5 \cdot 0,10 \cdot \sqrt{(1\,504,00)} = 14$
4.	Площадь земельного участка согласно сведениям Единого государственного реестра недвижимости (Ркад), м ²	1 504,00
5.	Оценка расхождения Р и Ркад ($P - P_{кад}$), м ²	0
6.	Предельный минимальный и максимальный размеры земельного участка ($P_{мин}$ и $P_{макс}$), м ²	— —
7.	Кадастровый или иной государственный учетный номер (инвентарный) здания, сооружения, объекта незавершенного строительства, расположенного на земельном участке	—
8.	Вид (виды) разрешенного использования	Под индивидуальный жилой дом
8.1.	Дополнительные сведения об использовании земельного участка	—
9.	Сведения о земельных участках (землях общего пользования, территории общего пользования), посредством которых обеспечивается доступ	—
10.	Иные сведения	—
4. Пояснения к сведениям об уточняемом земельном участке с кадастровым номером		67:25:0010615:148 :
1.	—	

1. Сведения о характерных точках границ уточняемого земельного участка с кадастровым номером

67:25:0010615:149

:

Система координат

МСК-67, зона 1

Зона №

1

Обоз- начение харак- терных точек границ	Координаты, м				Метод определения координат	Формулы, примененные для расчета средней квадратической погрешности определения координат характерных точек границ (Mt), с подставленными в такие формулы значениями и итоговые (вычисленные) значения Mt, м	Описание закрепления точки
	содержатся в Едином государственном реестре недвижимости		определены в результате выполнения комплексных кадастровых работ				
	X	Y	X	Y			
1	2	3	4	5	6	7	8
207	489 977,41	1 262 841,65	489 977,41	1 262 841,65	—	0,30	—
208	489 975,91	1 262 839,25	489 975,91	1 262 839,25			Временный межевой знак
209	489 973,03	1 262 835,41	489 973,03	1 262 835,41			
210	489 960,09	1 262 823,48	489 960,09	1 262 823,48			
211	489 993,01	1 262 788,67	489 993,01	1 262 788,67			
212	489 995,96	1 262 791,89	489 995,96	1 262 791,89		—	
213	489 999,96	1 262 797,79	489 999,96	1 262 797,79		0,10	Временный межевой знак
206	490 014,88	1 262 813,26	490 014,88	1 262 813,26			
205	490 005,32	1 262 823,01	490 005,32	1 262 823,01			
204	489 981,97	1 262 849,11	489 981,97	1 262 849,11			
207	489 977,41	1 262 841,65	489 977,41	1 262 841,65	0,30		

2. Сведения о частях границ уточняемого земельного участка с кадастровым номером

67:25:0010615:149

:

Обозначение части границ		Горизонтальное проложение (S), м	Описание прохождения части границ	Сведения о согласовании местоположения границ (согласовано/спорное)
от т.	до т.			
1	2	3	4	5
207	208	2,83	—	согласовано
208	209	4,80		
209	210	17,60		
210	211	47,91		
211	212	4,37		
212	213	7,13		
213	206	21,49		
206	205	13,65		

1	2	3	4	5
205	204	35,02	—	согласовано
204	207	8,74		
3. Сведения о характеристиках уточняемого земельного участка с кадастровым номером				67:25:0010615:149 :
№ п/п	Наименование характеристики		Значение характеристики	
1	2		3	
1.	Адрес земельного участка		—	
1.1.	Сведения о местоположении земельного участка (при отсутствии адреса) в структурированном в соответствии с федеральной информационной адресной системой виде		215806, Российская Федерация, Смоленская область, Ярцевский р-н, Ярцево г, Красных Партизан ул, д 61	
1.2.	Дополнительные сведения о местоположении земельного участка		—	
2.	Площадь земельного участка ± величина погрешности определения (вычисления) площади (Р ± ΔР), м²		1 538 ± 14,00	
3.	Формула, примененная для вычисления предельной погрешности определения площади земельного участка, с подставленными значениями и итоговые (вычисленные) значения		3,5*0,10*√(1 538,00) = 14	
4.	Площадь земельного участка согласно сведениям Единого государственного реестра недвижимости (Ркад), м²		1 538,00	
5.	Оценка расхождения Р и Ркад (Р - Ркад), м²		0	
6.	Предельный минимальный и максимальный размеры земельного участка (Рмин и Рмакс), м²		— —	
7.	Кадастровый или иной государственный учетный номер (инвентарный) здания, сооружения, объекта незавершенного строительства, расположенного на земельном участке		—	
8.	Вид (виды) разрешенного использования		Под индивидуальный жилой дом	
8.1.	Дополнительные сведения об использовании земельного участка		—	
9.	Сведения о земельных участках (землях общего пользования, территории общего пользования), посредством которых обеспечивается доступ		—	
10.	Иные сведения		—	
4. Пояснения к сведениям об уточняемом земельном участке с кадастровым номером				67:25:0010615:149 :
1.	—			

1. Сведения о характерных точках границ уточняемого земельного участка с кадастровым номером						67:25:0010615:15		:
Система координат				МСК-67, зона 1		Зона № 1		
Обозначение характерных точек границ	Координаты, м				Метод определения координат	Формулы, примененные для расчета средней квадратической погрешности определения координат характерных точек границ (Mt), с подставленными в такие формулы значениями и итоговые (вычисленные) значения Mt, м	Описание закрепления точки	
	содержатся в Едином государственном реестре недвижимости		определены в результате выполнения комплексных кадастровых работ					
	X	Y	X	Y				
1	2	3	4	5	6	7	8	
214	490 547,45	1 262 756,48	490 547,45	1 262 756,48	—	0,30	—	
215	490 565,33	1 262 772,57	490 565,33	1 262 772,57			Долговременный межевой знак	
216	490 525,79	1 262 812,52	490 525,79	1 262 812,52				
217	490 511,27	1 262 796,33	490 511,27	1 262 796,33				
214	490 547,45	1 262 756,48	490 547,45	1 262 756,48			—	
2. Сведения о частях границ уточняемого земельного участка с кадастровым номером						67:25:0010615:15		:
Обозначение части границ		Горизонтальное проложение (S), м	Описание прохождения части границ		Сведения о согласовании местоположения границ (согласовано/спорное)			
от т.	до т.							
1	2	3	4		5			
214	215	24,05	—		согласовано			
215	216	56,21						
216	217	21,75						
217	214	53,82						
3. Сведения о характеристиках уточняемого земельного участка с кадастровым номером						67:25:0010615:15		:
№ п/п	Наименование характеристики				Значение характеристики			
1	2				3			
1.	Адрес земельного участка				—			
1.1.	Сведения о местоположении земельного участка (при отсутствии адреса) в структурированном в соответствии с федеральной информационной адресной системой виде				Российская Федерация, Смоленская область, Ярцевский р-н, Ярцево г, Танкистов ул, д 25/8			
1.2.	Дополнительные сведения о местоположении земельного участка				—			

1	2				3		
2.	Площадь земельного участка ± величина погрешности определения (вычисления) площади (Р ± ΔР), м²				1 257 ± 12,00		
3.	Формула, примененная для вычисления предельной погрешности определения площади земельного участка, с подставленными значениями и итоговые (вычисленные) значения				3,5*0,10*√(1 257,00) = 12		
4.	Площадь земельного участка согласно сведениям Единого государственного реестра недвижимости (Ркад), м²				1 257,00		
5.	Оценка расхождения Р и Ркад (Р - Ркад), м²				0		
6.	Предельный минимальный и максимальный размеры земельного участка (Рмин и Рмакс), м²				— —		
7.	Кадастровый или иной государственный учетный номер (инвентарный) здания, сооружения, объекта незавершенного строительства, расположенного на земельном участке				—		
8.	Вид (виды) разрешенного использования				Под индивидуальный жилой дом		
8.1.	Дополнительные сведения об использовании земельного участка				—		
9.	Сведения о земельных участках (землях общего пользования, территории общего пользования), посредством которых обеспечивается доступ				—		
10.	Иные сведения				—		
4. Пояснения к сведениям об уточняемом земельном участке с кадастровым номером					67:25:0010615:15 :		
1.	—						
1. Сведения о характерных точках границ уточняемого земельного участка с кадастровым номером					67:25:0010615:154 :		
Система координат МСК-67, зона 1					Зона № 1		
Обозначение характерных точек границ	Координаты, м				Метод определения координат	Формулы, примененные для расчета средней квадратической погрешности определения координат характерных точек границ (Mt), с подставленными в такие формулы значениями и итоговые (вычисленные) значения Mt, м	Описание закрепления точки
	содержатся в Едином государственном реестре недвижимости		определены в результате выполнения комплексных кадастровых работ				
	X	Y	X	Y			
1	2	3	4	5	6	7	8

1	2	3	4	5	6	7	8
218	489 964,58	1 262 751,63	489 964,58	1 262 751,63	—	0,10	Долговременный межевой знак
219	489 972,54	1 262 760,15	489 972,54	1 262 760,15			Временный межевой знак
220	489 970,74	1 262 762,51	489 970,74	1 262 762,51			Закрепление отсутствует
221	489 973,94	1 262 765,97	489 973,94	1 262 765,97			Долговременный межевой знак
222	489 973,09	1 262 766,81	489 973,09	1 262 766,81			
223	489 967,85	1 262 772,33	489 967,85	1 262 772,33			
224	489 963,97	1 262 776,60	489 963,97	1 262 776,60			
225	489 946,31	1 262 798,57	489 946,31	1 262 798,57			Закрепление отсутствует
226	489 927,27	1 262 782,70	489 927,27	1 262 782,70			
227	489 931,16	1 262 777,58	489 931,16	1 262 777,58			
228	489 928,08	1 262 775,41	489 928,08	1 262 775,41			
229	489 935,99	1 262 766,76	489 935,99	1 262 766,76			
230	489 937,69	1 262 767,99	489 937,69	1 262 767,99			
231	489 939,98	1 262 765,05	489 939,98	1 262 765,05			Временный межевой знак
232	489 950,49	1 262 753,66	489 950,49	1 262 753,66			Долговременный межевой знак
233	489 957,82	1 262 746,75	489 957,82	1 262 746,75			
234	489 962,63	1 262 751,87	489 962,63	1 262 751,87			
218	489 964,58	1 262 751,63	489 964,58	1 262 751,63			

2. Сведения о частях границ уточняемого земельного участка с кадастровым номером					67:25:0010615:154		:
Обозначение части границ		Горизонтальное проложение (S), м	Описание прохождения части границ	Сведения о согласовании местоположения границ (согласовано/спорное)			
от т.	до т.						
1	2	3	4	5			
218	219	11,66	—	согласовано			
219	220	2,97					
220	221	4,71					

1	2	3	4	5
221	222	1,20	—	согласовано
222	223	7,61		
223	224	5,77		
224	225	28,19		
225	226	24,79		
226	227	6,43		
227	228	3,77		
228	229	11,72		
229	230	2,10		
230	231	3,73		
231	232	15,50		
232	233	10,07		
233	234	7,02		
234	218	1,96		

3. Сведения о характеристиках уточняемого земельного участка с кадастровым номером 67:25:0010615:154 :

№ п/п	Наименование характеристики	Значение характеристики
1	2	3
1.	Адрес земельного участка	—
1.1.	Сведения о местоположении земельного участка (при отсутствии адреса) в структурированном в соответствии с федеральной информационной адресной системой виде	Российская Федерация, Смоленская область, Ярцевский р-н, Ярцево г, Красных Партизан ул, д 65
1.2.	Дополнительные сведения о местоположении земельного участка	—
2.	Площадь земельного участка ± величина погрешности определения (вычисления) площади ($P \pm \Delta P$), м²	$1\,207 \pm 12,00$
3.	Формула, примененная для вычисления предельной погрешности определения площади земельного участка, с подставленными значениями и итоговые (вычисленные) значения	$3,5 \cdot 0,10 \cdot \sqrt{(1\,207,00)} = 12$
4.	Площадь земельного участка согласно сведениям Единого государственного реестра недвижимости (Ркад), м²	1 207,00
5.	Оценка расхождения Р и Ркад ($P - P_{кад}$), м²	0
6.	Предельный минимальный и максимальный размеры земельного участка ($P_{мин}$ и $P_{макс}$), м²	— —

1	2				3		
7.	Кадастровый или иной государственный учетный номер (инвентарный) здания, сооружения, объекта незавершенного строительства, расположенного на земельном участке				—		
8.	Вид (виды) разрешенного использования				для индивидуального жилищного строительства		
8.1.	Дополнительные сведения об использовании земельного участка				—		
9.	Сведения о земельных участках (землях общего пользования, территории общего пользования), посредством которых обеспечивается доступ				—		
10.	Иные сведения				—		
4. Пояснения к сведениям об уточняемом земельном участке с кадастровым номером					67:25:0010615:154		
1.					—		
1. Сведения о характерных точках границ уточняемого земельного участка с кадастровым номером					67:25:0010615:159		
Система координат					МСК-67, зона 1		
Зона №					1		
Обоз- начение харак- терных точек границ	Координаты, м				Метод определения координат	Формулы, примененные для расчета средней квадратической погрешности определения координат характерных точек границ (Mt), с подставленными в такие формулы значениями и итоговые (вычисленные) значения Mt, м	Описание закрепления точки
	содержатся в Едином государственном реестре недвижимости		определены в результате выполнения комплексных кадастровых работ				
	X	Y	X	Y			
1	2	3	4	5	6	7	8
9	490 279,55	1 263 075,76	490 279,55	1 263 075,76	—	0,30	—
235	490 250,92	1 263 109,19	490 250,92	1 263 109,19			
236	490 248,06	1 263 109,24	490 248,06	1 263 109,24			
237	490 245,60	1 263 111,97	490 245,60	1 263 111,97			
238	490 234,09	1 263 101,84	490 234,09	1 263 101,84			
239	490 250,44	1 263 082,49	490 250,44	1 263 082,49			
240	490 245,92	1 263 078,08	490 245,92	1 263 078,08			
119	490 259,37	1 263 062,09	490 259,37	1 263 062,09			
10	490 261,50	1 263 059,83	490 261,50	1 263 059,83			
9	490 279,55	1 263 075,76	490 279,55	1 263 075,76			

2. Сведения о частях границ уточняемого земельного участка с кадастровым номером				67:25:0010615:159		:
Обозначение части границ		Горизонтальное проложение (S), м	Описание прохождения части границ	Сведения о согласовании местоположения границ (согласовано/спорное)		
от т.	до т.					
1	2	3	4	5		
9	235	44,01	—	согласовано		
235	236	2,86				
236	237	3,67				
237	238	15,33				
238	239	25,33				
239	240	6,31				
240	119	20,89				
119	10	3,11				
10	9	24,07				
3. Сведения о характеристиках уточняемого земельного участка с кадастровым номером						
№ п/п	Наименование характеристики		Значение характеристики			
1	2		3			
1.	Адрес земельного участка		—			
1.1.	Сведения о местоположении земельного участка (при отсутствии адреса) в структурированном в соответствии с федеральной информационной адресной системой виде		Российская Федерация, Смоленская область, Ярцевский р-н, Ярцево г, Солнечная ул, д 28			
1.2.	Дополнительные сведения о местоположении земельного участка		—			
2.	Площадь земельного участка ± величина погрешности определения (вычисления) площади (Р ± ΔР), м²		1 022 ± 11,00			
3.	Формула, примененная для вычисления предельной погрешности определения площади земельного участка, с подставленными значениями и итоговые (вычисленные) значения		3,5*0,10*√(1 022,00) = 11			
4.	Площадь земельного участка согласно сведениям Единого государственного реестра недвижимости (Ркад), м²		1 022,00			
5.	Оценка расхождения Р и Ркад (Р - Ркад), м²		0			
6.	Предельный минимальный и максимальный размеры земельного участка (Рмин и Рмакс), м²		— —			

1	2				3		
7.	Кадастровый или иной государственный учетный номер (инвентарный) здания, сооружения, объекта незавершенного строительства, расположенного на земельном участке				—		
8.	Вид (виды) разрешенного использования				Под индивидуальный жилой дом		
8.1.	Дополнительные сведения об использовании земельного участка				—		
9.	Сведения о земельных участках (землях общего пользования, территории общего пользования), посредством которых обеспечивается доступ				—		
10.	Иные сведения				—		
4. Пояснения к сведениям об уточняемом земельном участке с кадастровым номером					67:25:0010615:159		
1.					—		
1. Сведения о характерных точках границ уточняемого земельного участка с кадастровым номером					67:25:0010615:162		
Система координат					МСК-67, зона 1		
					Зона № 1		
Обоз- начение харак- терных точек границ	Координаты, м				Метод определения координат	Формулы, примененные для расчета средней квадратической погрешности определения координат характерных точек границ (Mt), с подставленными в такие формулы значениями и итоговые (вычисленные) значения Mt, м	Описание закрепления точки
	содержатся в Едином государственном реестре недвижимости		определены в результате выполнения комплексных кадастровых работ				
	X	Y	X	Y			
1	2	3	4	5	6	7	8
216	490 525,79	1 262 812,52	490 525,79	1 262 812,52	—	0,30	Долговременный межевой знак
241	490 526,20	1 262 813,62	490 526,20	1 262 813,62		0,10	
242	490 486,91	1 262 853,41	490 486,91	1 262 853,41			
243	490 475,66	1 262 842,64	490 475,66	1 262 842,64			
244	490 471,10	1 262 837,93	490 471,10	1 262 837,93			
245	490 470,40	1 262 837,59	490 470,40	1 262 837,59			

1	2	3	4	5	6	7	8
246	490 471,17	1 262 836,74	490 471,17	1 262 836,74	—	0,10	Долговременный межевой знак
247	490 482,65	1 262 824,16	490 482,65	1 262 824,16			
248	490 506,11	1 262 798,65	490 506,11	1 262 798,65			
249	490 509,88	1 262 795,51	490 509,88	1 262 795,51			
250	490 511,27	1 262 796,32	490 511,27	1 262 796,32			
216	490 525,79	1 262 812,52	490 525,79	1 262 812,52		0,30	
2. Сведения о частях границ уточняемого земельного участка с кадастровым номером						67:25:0010615:162 :	
Обозначение части границ		Горизонтальное проложение (S), м	Описание прохождения части границ		Сведения о согласовании местоположения границ (согласовано/спорное)		
от т.	до т.						
1	2	3	4		5		
216	241	1,17	—		согласовано		
241	242	55,92					
242	243	15,57					
243	244	6,56					
244	245	0,78					
245	246	1,15					
246	247	17,03					
247	248	34,66					
248	249	4,91					
249	250	1,61					
250	216	21,75					
3. Сведения о характеристиках уточняемого земельного участка с кадастровым номером						67:25:0010615:162 :	
№ п/п	Наименование характеристики			Значение характеристики			
1	2			3			

1	2	3
1.	Адрес земельного участка	—
1.1.	Сведения о местоположении земельного участка (при отсутствии адреса) в структурированном в соответствии с федеральной информационной адресной системой виде	Российская Федерация, Смоленская область, Ярцевский р-н, Ярцево г, Авиаторов ул, д 18/10
1.2.	Дополнительные сведения о местоположении земельного участка	—
2.	Площадь земельного участка \pm величина погрешности определения (вычисления) площади ($P \pm \Delta P$), м ²	$1\,369 \pm 13,00$
3.	Формула, примененная для вычисления предельной погрешности определения площади земельного участка, с подставленными значениями и итоговые (вычисленные) значения	$3,5*0,10*\sqrt{(1\,369,00)} = 13$
4.	Площадь земельного участка согласно сведениям Единого государственного реестра недвижимости (Ркад), м ²	1 369,00
5.	Оценка расхождения Р и Ркад ($P - P_{кад}$), м ²	0
6.	Предельный минимальный и максимальный размеры земельного участка ($P_{мин}$ и $P_{макс}$), м ²	— —
7.	Кадастровый или иной государственный учетный номер (инвентарный) здания, сооружения, объекта незавершенного строительства, расположенного на земельном участке	—
8.	Вид (виды) разрешенного использования	под индивидуальным жилым домом
8.1.	Дополнительные сведения об использовании земельного участка	—
9.	Сведения о земельных участках (землях общего пользования, территории общего пользования), посредством которых обеспечивается доступ	—
10.	Иные сведения	—
4. Пояснения к сведениям об уточняемом земельном участке с кадастровым номером		67:25:0010615:162 :
1.	—	

1. Сведения о характерных точках границ уточняемого земельного участка с кадастровым номером

67:25:0010615:163

:

Система координат

МСК-67, зона 1

Зона №

1

Обоз- начение харак- терных точек границ	Координаты, м				Метод определения координат	Формулы, примененные для расчета средней квадратической погрешности определения координат характерных точек границ (Mt), с подставленными в такие формулы значениями и итоговые (вычисленные) значения Mt, м	Описание закрепления точки
	содержатся в Едином государственном реестре недвижимости		определены в результате выполнения комплексных кадастровых работ				
	X	Y	X	Y			
1	2	3	4	5	6	7	8
251	490 472,10	1 262 871,09	490 472,10	1 262 871,09	—	0,30	—
252	490 438,52	1 262 908,19	490 438,52	1 262 908,19			
253	490 436,94	1 262 906,61	490 436,94	1 262 906,61			
254	490 429,04	1 262 898,68	490 429,04	1 262 898,68			
255	490 461,91	1 262 863,38	490 461,91	1 262 863,38			
256	490 467,78	1 262 869,00	490 467,78	1 262 869,00			
257	490 468,83	1 262 867,94	490 468,83	1 262 867,94			
258	490 470,81	1 262 869,86	490 470,81	1 262 869,86			
259	490 471,01	1 262 870,03	490 471,01	1 262 870,03			
251	490 472,10	1 262 871,09	490 472,10	1 262 871,09			

2. Сведения о частях границ уточняемого земельного участка с кадастровым номером

67:25:0010615:163

:

Обозначение части границ		Горизонтальное проложение (S), м	Описание прохождения части границ	Сведения о согласовании местоположения границ (согласовано/спорное)
от т.	до т.			
1	2	3	4	5
251	252	50,04	—	согласовано
252	253	2,23		
253	254	11,19		
254	255	48,23		
255	256	8,13		
256	257	1,49		
257	258	2,76		
258	259	0,26		
259	251	1,52		

3. Сведения о характеристиках уточняемого земельного участка с кадастровым номером		67:25:0010615:163	:
№ п/п	Наименование характеристики	Значение характеристики	
1	2	3	
1.	Адрес земельного участка	—	
1.1.	Сведения о местоположении земельного участка (при отсутствии адреса) в структурированном в соответствии с федеральной информационной адресной системой виде	Российская Федерация, Смоленская область, Ярцевский р-н, Ярцево г, Авиаторов ул	
1.2.	Дополнительные сведения о местоположении земельного участка	—	
2.	Площадь земельного участка ± величина погрешности определения (вычисления) площади ($P \pm \Delta P$), м²	639 ± 9,00	
3.	Формула, примененная для вычисления предельной погрешности определения площади земельного участка, с подставленными значениями и итоговые (вычисленные) значения	$3,5*0,10*\sqrt{(639,00)} = 9$	
4.	Площадь земельного участка согласно сведениям Единого государственного реестра недвижимости (Ркад), м²	639,00	
5.	Оценка расхождения Р и Ркад ($P - P_{кад}$), м²	0	
6.	Предельный минимальный и максимальный размеры земельного участка ($P_{мин}$ и $P_{макс}$), м²	— —	
7.	Кадастровый или иной государственный учетный номер (инвентарный) здания, сооружения, объекта незавершенного строительства, расположенного на земельном участке	—	
8.	Вид (виды) разрешенного использования	Под пристройкой	
8.1.	Дополнительные сведения об использовании земельного участка	—	
9.	Сведения о земельных участках (землях общего пользования, территории общего пользования), посредством которых обеспечивается доступ	—	
10.	Иные сведения	—	
4. Пояснения к сведениям об уточняемом земельном участке с кадастровым номером		67:25:0010615:163	:
1.	—		

1. Сведения о характерных точках границ уточняемого земельного участка с кадастровым номером

67:25:0010615:164

:

Система координат

МСК-67, зона 1

Зона №

1

Обоз- начение харак- терных точек границ	Координаты, м				Метод определения координат	Формулы, примененные для расчета средней квадратической погрешности определения координат характерных точек границ (Mt), с подставленными в такие формулы значениями и итоговые (вычисленные) значения Mt, м	Описание закрепления точки
	содержатся в Едином государственном реестре недвижимости		определены в результате выполнения комплексных кадастровых работ				
	X	Y	X	Y			
1	2	3	4	5	6	7	8
260	490 477,99	1 262 864,25	490 477,99	1 262 864,25	—	0,10	—
251	490 472,10	1 262 871,09	490 472,10	1 262 871,09			
259	490 471,01	1 262 870,03	490 471,01	1 262 870,03			
258	490 470,81	1 262 869,86	490 470,81	1 262 869,86			
257	490 468,83	1 262 867,94	490 468,83	1 262 867,94			
256	490 467,78	1 262 869,00	490 467,78	1 262 869,00			
255	490 461,91	1 262 863,38	490 461,91	1 262 863,38			
254	490 429,04	1 262 898,68	490 429,04	1 262 898,68			
261	490 421,79	1 262 891,65	490 421,79	1 262 891,65			
262	490 454,28	1 262 855,97	490 454,28	1 262 855,97			
263	490 461,06	1 262 848,55	490 461,06	1 262 848,55			
260	490 477,99	1 262 864,25	490 477,99	1 262 864,25			
						0,30	
						0,10	

2. Сведения о частях границ уточняемого земельного участка с кадастровым номером

67:25:0010615:164

:

Обозначение части границ		Горизонтальное проложение (S), м	Описание прохождения части границ	Сведения о согласовании местоположения границ (согласовано/спорное)
от т.	до т.			
1	2	3	4	5
260	251	9,03	—	согласовано
251	259	1,52		
259	258	0,26		
258	257	2,76		
257	256	1,49		
256	255	8,13		
255	254	48,23		

1	2	3	4	5
254	261	10,10	—	согласовано
261	262	48,26		
262	263	10,05		
263	260	23,09		

3. Сведения о характеристиках уточняемого земельного участка с кадастровым номером 67:25:0010615:164 :

№ п/п	Наименование характеристики	Значение характеристики
1	2	3
1.	Адрес земельного участка	—
1.1.	Сведения о местоположении земельного участка (при отсутствии адреса) в структурированном в соответствии с федеральной информационной адресной системой виде	Российская Федерация, Смоленская область, Ярцевский р-н, Ярцево г, Авиаторов ул, д 19/12
1.2.	Дополнительные сведения о местоположении земельного участка	—
2.	Площадь земельного участка \pm величина погрешности определения (вычисления) площади ($P \pm \Delta P$), м ²	$732 \pm 9,00$
3.	Формула, примененная для вычисления предельной погрешности определения площади земельного участка, с подставленными значениями и итоговые (вычисленные) значения	$3,5*0,10*\sqrt{(732,00)} = 9$
4.	Площадь земельного участка согласно сведениям Единого государственного реестра недвижимости (Ркад), м ²	732,00
5.	Оценка расхождения Р и Ркад ($P - P_{кад}$), м ²	0
6.	Предельный минимальный и максимальный размеры земельного участка ($P_{мин}$ и $P_{макс}$), м ²	— —
7.	Кадастровый или иной государственный учетный номер (инвентарный) здания, сооружения, объекта незавершенного строительства, расположенного на земельном участке	—
8.	Вид (виды) разрешенного использования	индивидуальное жилищное строительство
8.1.	Дополнительные сведения об использовании земельного участка	—
9.	Сведения о земельных участках (землях общего пользования, территории общего пользования), посредством которых обеспечивается доступ	—
10.	Иные сведения	—

4. Пояснения к сведениям об уточняемом земельном участке с кадастровым номером 67:25:0010615:164 :

1.	—
----	---

1. Сведения о характерных точках границ уточняемого земельного участка с кадастровым номером						67:25:0010615:166		:
Система координат				МСК-67, зона 1		Зона № 1		
Обоз- начение харак- терных точек границ	Координаты, м				Метод определения координат	Формулы, примененные для расчета средней квадратической погрешности определения координат характерных точек границ (Mt), с подставленными в такие формулы значениями и итоговые (вычисленные) значения Mt, м	Описание закрепления точки	
	содержатся в Едином государственном реестре недвижимости		определены в результате выполнения комплексных кадастровых работ					
	X	Y	X	Y				
1	2	3	4	5	6	7	8	
264	490 459,59	1 262 813,91	490 459,59	1 262 813,91	—	0,30	Долговременный межевой знак	
265	490 491,73	1 262 779,79	490 491,73	1 262 779,79			—	
266	490 498,80	1 262 786,26	490 498,80	1 262 786,26				
267	490 500,76	1 262 788,19	490 500,76	1 262 788,19		0,10	Долговременный межевой знак	
249	490 509,88	1 262 795,51	490 509,88	1 262 795,51				
248	490 506,11	1 262 798,65	490 506,11	1 262 798,65				
247	490 482,65	1 262 824,16	490 482,65	1 262 824,16				
246	490 471,17	1 262 836,74	490 471,17	1 262 836,74				
245	490 470,40	1 262 837,59	490 470,40	1 262 837,59				
268	490 464,43	1 262 831,44	490 464,43	1 262 831,44				0,30
269	490 453,30	1 262 821,03	490 453,30	1 262 821,03				
270	490 453,83	1 262 820,44	490 453,83	1 262 820,44				
264	490 459,59	1 262 813,91	490 459,59	1 262 813,91				

2. Сведения о частях границ уточняемого земельного участка с кадастровым номером				67:25:0010615:166		:
Обозначение части границ		Горизонтальное проложение (S), м	Описание прохождения части границ	Сведения о согласовании местоположения границ (согласовано/спорное)		
от т.	до т.					
1	2	3	4	5		
264	265	46,87	—	согласовано		
265	266	9,58				
266	267	2,75				
267	249	11,69				
249	248	4,91				
248	247	34,66				
247	246	17,03				
246	245	1,15				
245	268	8,57				
268	269	15,24				
269	270	0,79				
270	264	8,71				
3. Сведения о характеристиках уточняемого земельного участка с кадастровым номером						
№ п/п	Наименование характеристики		Значение характеристики			
1	2		3			
1.	Адрес земельного участка		—			
1.1.	Сведения о местоположении земельного участка (при отсутствии адреса) в структурированном в соответствии с федеральной информационной адресной системой виде		215800, Российская Федерация, Смоленская область, Ярцевский р-н, Ярцево г, Авиаторов ул, д 20			
1.2.	Дополнительные сведения о местоположении земельного участка		—			
2.	Площадь земельного участка ± величина погрешности определения (вычисления) площади (Р ± ΔР), м²		1 343 ± 13,00			
3.	Формула, примененная для вычисления предельной погрешности определения площади земельного участка, с подставленными значениями и итоговые (вычисленные) значения		3,5*0,10*√(1 343,00) = 13			
4.	Площадь земельного участка согласно сведениям Единого государственного реестра недвижимости (Ркад), м²		1 343,00			
5.	Оценка расхождения Р и Ркад (Р - Ркад), м²		0			

1	2				3		
6.	Предельный минимальный и максимальный размеры земельного участка (Рмин и Рмакс), м²				— —		
7.	Кадастровый или иной государственный учетный номер (инвентарный) здания, сооружения, объекта незавершенного строительства, расположенного на земельном участке				—		
8.	Вид (виды) разрешенного использования				индивидуальный жилой дом		
8.1.	Дополнительные сведения об использовании земельного участка				—		
9.	Сведения о земельных участках (землях общего пользования, территории общего пользования), посредством которых обеспечивается доступ				—		
10.	Иные сведения				—		
4. Пояснения к сведениям об уточняемом земельном участке с кадастровым номером					67:25:0010615:166 :		
1.	—						
1. Сведения о характерных точках границ уточняемого земельного участка с кадастровым номером					67:25:0010615:171 :		
Система координат МСК-67, зона 1					Зона № 1		
Обоз- начение харак- терных точек границ	Координаты, м				Метод определения координат	Формулы, примененные для расчета средней квадратической погрешности определения координат характерных точек границ (Mt), с подставленными в такие формулы значениями и итоговые (вычисленные) значения Mt, м	Описание закрепления точки
	содержатся в Едином государственном реестре недвижимости		определены в результате выполнения комплексных кадастровых работ				
	X	Y	X	Y			
1	2	3	4	5	6	7	8
271	490 473,70	1 262 762,77	490 473,70	1 262 762,77	—	0,10	Долговременный межевой знак
272	490 442,52	1 262 798,22	490 442,52	1 262 798,22			Закрепление отсутствует
273	490 436,80	1 262 804,54	490 436,80	1 262 804,54			
274	490 419,21	1 262 788,56	490 419,21	1 262 788,56			
275	490 457,25	1 262 747,22	490 457,25	1 262 747,22			
271	490 473,70	1 262 762,77	490 473,70	1 262 762,77			Долговременный межевой знак

2. Сведения о частях границ уточняемого земельного участка с кадастровым номером					67:25:0010615:171					:
Обозначение части границ		Горизонтальное проложение (S), м	Описание прохождения части границ	Сведения о согласовании местоположения границ (согласовано/спорное)						
от т.	до т.									
1	2	3	4	5						
271	272	47,21	—	согласовано						
272	273	8,52								
273	274	23,76								
274	275	56,18								
275	271	22,64								
3. Сведения о характеристиках уточняемого земельного участка с кадастровым номером					67:25:0010615:171					:
№ п/п	Наименование характеристики			Значение характеристики						
1	2			3						
1.	Адрес земельного участка			—						
1.1.	Сведения о местоположении земельного участка (при отсутствии адреса) в структурированном в соответствии с федеральной информационной адресной системой виде			Российская Федерация, Смоленская область, Ярцевский р-н, Ярцево г, Авиаторов ул, д 24						
1.2.	Дополнительные сведения о местоположении земельного участка			—						
2.	Площадь земельного участка ± величина погрешности определения (вычисления) площади (Р ± ΔР), м²			1 301 ± 13,00						
3.	Формула, примененная для вычисления предельной погрешности определения площади земельного участка, с подставленными значениями и итоговые (вычисленные) значения			3,5*0,10*√(1 301,00) = 13						
4.	Площадь земельного участка согласно сведениям Единого государственного реестра недвижимости (Ркад), м²			1 301,00						
5.	Оценка расхождения Р и Ркад (Р - Ркад), м²			0						
6.	Предельный минимальный и максимальный размеры земельного участка (Рмин и Рмакс), м²			— —						
7.	Кадастровый или иной государственный учетный номер (инвентарный) здания, сооружения, объекта незавершенного строительства, расположенного на земельном участке			—						
8.	Вид (виды) разрешенного использования			индивидуальное жилищное строительство						
8.1.	Дополнительные сведения об использовании земельного участка			—						

1	2				3		
9.	Сведения о земельных участках (землях общего пользования, территории общего пользования), посредством которых обеспечивается доступ				—		
10.	Иные сведения				—		
4. Пояснения к сведениям об уточняемом земельном участке с кадастровым номером					67:25:0010615:171		
1.	—						
1. Сведения о характерных точках границ уточняемого земельного участка с кадастровым номером					67:25:0010615:174		
Система координат					МСК-67, зона 1		
					Зона № 1		
Обоз- начение харак- терных точек границ	Координаты, м				Метод определения координат	Формулы, примененные для расчета средней квадратической погрешности определения координат характерных точек границ (Mt), с подставленными в такие формулы значениями и итоговые (вычисленные) значения Mt, м	Описание закрепления точки
	содержатся в Едином государственном реестре недвижимости		определены в результате выполнения комплексных кадастровых работ				
	X	Y	X	Y			
1	2	3	4	5	6	7	8
276	490 358,52	1 262 750,87	490 358,52	1 262 750,87	—	0,10	—
277	490 321,59	1 262 791,41	490 321,59	1 262 791,41			Долговременный межевой знак
278	490 314,99	1 262 785,15	490 314,99	1 262 785,15			—
279	490 335,96	1 262 766,16	490 335,96	1 262 766,16			
280	490 336,02	1 262 765,19	490 336,02	1 262 765,19			
281	490 338,79	1 262 762,36	490 338,79	1 262 762,36			
282	490 340,48	1 262 758,57	490 340,48	1 262 758,57			
283	490 339,70	1 262 757,38	490 339,70	1 262 757,38			
284	490 334,19	1 262 751,53	490 334,19	1 262 751,53			
285	490 339,66	1 262 746,22	490 339,66	1 262 746,22			
286	490 346,06	1 262 752,76	490 346,06	1 262 752,76			
287	490 353,38	1 262 745,93	490 353,38	1 262 745,93			
276	490 358,52	1 262 750,87	490 358,52	1 262 750,87			

2. Сведения о частях границ уточняемого земельного участка с кадастровым номером				67:25:0010615:174		:
Обозначение части границ		Горизонтальное проложение (S), м	Описание прохождения части границ	Сведения о согласовании местоположения границ (согласовано/спорное)		
от т.	до т.					
1	2	3	4	5		
276	277	54,84	—	согласовано		
277	278	9,10				
278	279	28,29				
279	280	0,97				
280	281	3,96				
281	282	4,15				
282	283	1,42				
283	284	8,04				
284	285	7,62				
285	286	9,15				
286	287	10,01				
287	276	7,13				
3. Сведения о характеристиках уточняемого земельного участка с кадастровым номером				67:25:0010615:174		:
№ п/п	Наименование характеристики		Значение характеристики			
1	2		3			
1.	Адрес земельного участка		—			
1.1.	Сведения о местоположении земельного участка (при отсутствии адреса) в структурированном в соответствии с федеральной информационной адресной системой виде		Российская Федерация, Смоленская область, Ярцевский р-н, Ярцево г, Авиаторов ул, д 33			
1.2.	Дополнительные сведения о местоположении земельного участка		—			
2.	Площадь земельного участка ± величина погрешности определения (вычисления) площади (P ± ΔP), м²		492 ± 8,00			
3.	Формула, примененная для вычисления предельной погрешности определения площади земельного участка, с подставленными значениями и итоговые (вычисленные) значения		3,5*0,10*√(492,00) = 8			
4.	Площадь земельного участка согласно сведениям Единого государственного реестра недвижимости (Ркад), м²		492,00			
5.	Оценка расхождения Р и Ркад (Р - Ркад), м²		0			

1	2				3		
6.	Предельный минимальный и максимальный размеры земельного участка (Рмин и Рмакс), м²				— —		
7.	Кадастровый или иной государственный учетный номер (инвентарный) здания, сооружения, объекта незавершенного строительства, расположенного на земельном участке				—		
8.	Вид (виды) разрешенного использования				индивидуальное жилищное строительство		
8.1.	Дополнительные сведения об использовании земельного участка				—		
9.	Сведения о земельных участках (землях общего пользования, территории общего пользования), посредством которых обеспечивается доступ				—		
10.	Иные сведения				—		
4. Пояснения к сведениям об уточняемом земельном участке с кадастровым номером					67:25:0010615:174 :		
1.	—						
1. Сведения о характерных точках границ уточняемого земельного участка с кадастровым номером					67:25:0010615:175 :		
Система координат МСК-67, зона 1					Зона № 1		
Обозначение характерных точек границ	Координаты, м				Метод определения координат	Формулы, примененные для расчета средней квадратической погрешности определения координат характерных точек границ (Mt), с подставленными в такие формулы значениями и итоговые (вычисленные) значения Mt, м	Описание закрепления точки
	содержатся в Едином государственном реестре недвижимости		определены в результате выполнения комплексных кадастровых работ				
	X	Y	X	Y			
1	2	3	4	5	6	7	8
288	490 341,78	1 262 734,38	490 341,78	1 262 734,38	—	0,10	—
287	490 353,38	1 262 745,93	490 353,38	1 262 745,93			
286	490 346,06	1 262 752,76	490 346,06	1 262 752,76			
285	490 339,66	1 262 746,22	490 339,66	1 262 746,22			
284	490 334,19	1 262 751,53	490 334,19	1 262 751,53			
283	490 339,70	1 262 757,38	490 339,70	1 262 757,38			
282	490 340,48	1 262 758,57	490 340,48	1 262 758,57			
281	490 338,79	1 262 762,36	490 338,79	1 262 762,36			
280	490 336,02	1 262 765,19	490 336,02	1 262 765,19			
279	490 335,96	1 262 766,16	490 335,96	1 262 766,16			

1	2	3	4	5	6	7	8
278	490 314,99	1 262 785,15	490 314,99	1 262 785,15	—	0,10	—
289	490 303,10	1 262 774,47	490 303,10	1 262 774,47			Закрепление отсутствует
290	490 309,40	1 262 769,72	490 309,40	1 262 769,72			—
291	490 314,41	1 262 764,04	490 314,41	1 262 764,04			
288	490 341,78	1 262 734,38	490 341,78	1 262 734,38			

2. Сведения о частях границ уточняемого земельного участка с кадастровым номером 67:25:0010615:175 :

Обозначение части границ		Горизонтальное проложение (S), м	Описание прохождения части границ	Сведения о согласовании местоположения границ (согласовано/спорное)
от т.	до т.			
1	2	3	4	5
288	287	16,37	—	согласовано
287	286	10,01		
286	285	9,15		
285	284	7,62		
284	283	8,04		
283	282	1,42		
282	281	4,15		
281	280	3,96		
280	279	0,97		
279	278	28,29		
278	289	15,98		
289	290	7,89		
290	291	7,57		
291	288	40,36		

3. Сведения о характеристиках уточняемого земельного участка с кадастровым номером 67:25:0010615:175 :

№ п/п	Наименование характеристики	Значение характеристики
1	2	3
1.	Адрес земельного участка	—
1.1.	Сведения о местоположении земельного участка (при отсутствии адреса) в структурированном в соответствии с федеральной информационной адресной системой виде	Российская Федерация, Смоленская область, Ярцевский р-н, Ярцево г, Авиаторов ул, д 33
1.2.	Дополнительные сведения о местоположении земельного участка	—
2.	Площадь земельного участка ± величина погрешности определения (вычисления) площади ($P \pm \Delta P$), м²	816 ± 10,00

1	2	3
3.	Формула, примененная для вычисления предельной погрешности определения площади земельного участка, с подставленными значениями и итоговые (вычисленные) значения	$3,5*0,10*\sqrt{(816,00)} = 10$
4.	Площадь земельного участка согласно сведениям Единого государственного реестра недвижимости (Ркад), м²	816,00
5.	Оценка расхождения Р и Ркад (Р - Ркад), м²	0
6.	Предельный минимальный и максимальный размеры земельного участка (Рмин и Рмакс), м²	— —
7.	Кадастровый или иной государственный учетный номер (инвентарный) здания, сооружения, объекта незавершенного строительства, расположенного на земельном участке	—
8.	Вид (виды) разрешенного использования	индивидуальное жилищное строительство
8.1.	Дополнительные сведения об использовании земельного участка	—
9.	Сведения о земельных участках (землях общего пользования, территории общего пользования), посредством которых обеспечивается доступ	—
10.	Иные сведения	—

4. Пояснения к сведениям об уточняемом земельном участке с кадастровым номером 67:25:0010615:175 :

1.	—
----	---

1. Сведения о характерных точках границ уточняемого земельного участка с кадастровым номером 67:25:0010615:176 :
Система координат МСК-67, зона 1 Зона № 1

Обоз- начение харак- терных точек границ	Координаты, м				Метод определения координат	Формулы, примененные для расчета средней квадратической погрешности определения координат характерных точек границ (Mt), с подставленными в такие формулы значениями и итоговые (вычисленные) значения Mt, м	Описание закрепления точки
	содержатся в Едином государственном реестре недвижимости		определены в результате выполнения комплексных кадастровых работ				
	X	Y	X	Y			
1	2	3	4	5	6	7	8
292	490 324,20	1 262 717,53	490 324,20	1 262 717,53	—	0,30	—
293	490 324,59	1 262 717,13	490 324,59	1 262 717,13			
288	490 341,78	1 262 734,38	490 341,78	1 262 734,38		0,10	

1	2	3	4	5	6	7	8
291	490 314,41	1 262 764,04	490 314,41	1 262 764,04	—	0,10	—
290	490 309,40	1 262 769,72	490 309,40	1 262 769,72			Закрепление отсутствует
289	490 303,10	1 262 774,47	490 303,10	1 262 774,47			
294	490 286,78	1 262 758,10	490 286,78	1 262 758,10		0,30	Долговременный межевой знак
295	490 301,13	1 262 743,31	490 301,13	1 262 743,31			—
296	490 315,08	1 262 727,32	490 315,08	1 262 727,32			
292	490 324,20	1 262 717,53	490 324,20	1 262 717,53			

2. Сведения о частях границ уточняемого земельного участка с кадастровым номером
67:25:0010615:176
:

Обозначение части границ		Горизонтальное проложение (S), м	Описание прохождения части границ	Сведения о согласовании местоположения границ (согласовано/спорное)
от т.	до т.			
1	2	3	4	5
292	293	0,56	—	согласовано
293	288	24,35		
288	291	40,36		
291	290	7,57		
290	289	7,89		
289	294	23,12		
294	295	20,61		
295	296	21,22		
296	292	13,38		

3. Сведения о характеристиках уточняемого земельного участка с кадастровым номером
67:25:0010615:176
:

№ п/п	Наименование характеристики	Значение характеристики
1	2	3
1.	Адрес земельного участка	Российская Федерация, Смоленская область, муниципальный район Ярцевский, городское поселение Ярцевское, город Ярцево, улица Авиаторов, дом 35
1.1.	Сведения о местоположении земельного участка (при отсутствии адреса) в структурированном в соответствии с федеральной информационной адресной системой виде	—
1.2.	Дополнительные сведения о местоположении земельного участка	—
2.	Площадь земельного участка ± величина погрешности определения (вычисления) площади (Р ± ΔР), м²	1 344 ± 13,00

1	2				3		
3.	Формула, примененная для вычисления предельной погрешности определения площади земельного участка, с подставленными значениями и итоговые (вычисленные) значения				3,5*0,10*√(1 344,00) = 13		
4.	Площадь земельного участка согласно сведениям Единого государственного реестра недвижимости (Ркад), м²				1 344,00		
5.	Оценка расхождения Р и Ркад (Р - Ркад), м²				0		
6.	Предельный минимальный и максимальный размеры земельного участка (Рмин и Рмакс), м²				— —		
7.	Кадастровый или иной государственный учетный номер (инвентарный) здания, сооружения, объекта незавершенного строительства, расположенного на земельном участке				—		
8.	Вид (виды) разрешенного использования				для индивидуального жилищного строительства		
8.1.	Дополнительные сведения об использовании земельного участка				—		
9.	Сведения о земельных участках (землях общего пользования, территории общего пользования), посредством которых обеспечивается доступ				—		
10.	Иные сведения				—		
4. Пояснения к сведениям об уточняемом земельном участке с кадастровым номером					67:25:0010615:176 :		
1.	—						
1. Сведения о характерных точках границ уточняемого земельного участка с кадастровым номером					67:25:0010615:177 :		
Система координат МСК-67, зона 1					Зона № 1		
Обоз- начение харак- терных точек границ	Координаты, м				Метод определения координат	Формулы, примененные для расчета средней квадратической погрешности определения координат характерных точек границ (Mt), с подставленными в такие формулы значениями и итоговые (вычисленные) значения Mt, м	Описание закрепления точки
	содержатся в Едином государственном реестре недвижимости		определены в результате выполнения комплексных кадастровых работ				
	X	Y	X	Y			
1	2	3	4	5	6	7	8
297	490 333,83	1 262 706,73	490 333,83	1 262 706,73	—	0,30	—
298	490 317,72	1 262 691,53	490 317,72	1 262 691,53			
299	490 318,74	1 262 690,38	490 318,74	1 262 690,38			

1	2	3	4	5	6	7	8
300	490 318,71	1 262 688,75	490 318,71	1 262 688,75	—	0,30	—
301	490 322,89	1 262 684,38	490 322,89	1 262 684,38			
302	490 335,15	1 262 671,56	490 335,15	1 262 671,56			
303	490 337,61	1 262 669,18	490 337,61	1 262 669,18			
304	490 354,86	1 262 650,63	490 354,86	1 262 650,63			
305	490 364,78	1 262 660,00	490 364,78	1 262 660,00			
306	490 369,69	1 262 663,35	490 369,69	1 262 663,35		0,10	
307	490 372,51	1 262 666,16	490 372,51	1 262 666,16			
308	490 371,96	1 262 666,38	490 371,96	1 262 666,38		0,30	
309	490 365,08	1 262 673,52	490 365,08	1 262 673,52			
310	490 351,31	1 262 688,73	490 351,31	1 262 688,73			
311	490 346,89	1 262 692,69	490 346,89	1 262 692,69			
297	490 333,83	1 262 706,73	490 333,83	1 262 706,73			

2. Сведения о частях границ уточняемого земельного участка с кадастровым номером 67:25:0010615:177 :

Обозначение части границ		Горизонтальное проложение (S), м	Описание прохождения части границ	Сведения о согласовании местоположения границ (согласовано/спорное)
от т.	до т.			
1	2	3	4	5
297	298	22,15	—	согласовано
298	299	1,54		
299	300	1,63		
300	301	6,05		
301	302	17,74		
302	303	3,42		
303	304	25,33		
304	305	13,65		
305	306	5,94		
306	307	3,98		
307	308	0,59		
308	309	9,92		
309	310	20,52		
310	311	5,93		
311	297	19,18		

3. Сведения о характеристиках уточняемого земельного участка с кадастровым номером <u>67:25:0010615:177</u> :		
№ п/п	Наименование характеристики	Значение характеристики
1	2	3
1.	Адрес земельного участка	—
1.1.	Сведения о местоположении земельного участка (при отсутствии адреса) в структурированном в соответствии с федеральной информационной адресной системой виде	215806, Российская Федерация, Смоленская область, Ярцевский р-н, Ярцево г, Авиаторов ул, д 36/21
1.2.	Дополнительные сведения о местоположении земельного участка	—
2.	Площадь земельного участка ± величина погрешности определения (вычисления) площади ($P \pm \Delta P$), м²	1 286 ± 13,00
3.	Формула, примененная для вычисления предельной погрешности определения площади земельного участка, с подставленными значениями и итоговые (вычисленные) значения	$3,5*0,10*\sqrt{(1\ 286,00)} = 13$
4.	Площадь земельного участка согласно сведениям Единого государственного реестра недвижимости (Ркад), м²	1 286,00
5.	Оценка расхождения Р и Ркад ($P - P_{кад}$), м²	0
6.	Предельный минимальный и максимальный размеры земельного участка ($P_{мин}$ и $P_{макс}$), м²	— —
7.	Кадастровый или иной государственный учетный номер (инвентарный) здания, сооружения, объекта незавершенного строительства, расположенного на земельном участке	—
8.	Вид (виды) разрешенного использования	Под жилой дом
8.1.	Дополнительные сведения об использовании земельного участка	—
9.	Сведения о земельных участках (землях общего пользования, территории общего пользования), посредством которых обеспечивается доступ	—
10.	Иные сведения	—
4. Пояснения к сведениям об уточняемом земельном участке с кадастровым номером <u>67:25:0010615:177</u> :		
1.	—	

1. Сведения о характерных точках границ уточняемого земельного участка с кадастровым номером

67:25:0010615:18

Система координат

МСК-67, зона 1

Зона №

1

Обоз- начение харак- терных точек границ	Координаты, м				Метод определения координат	Формулы, примененные для расчета средней квадратической погрешности определения координат характерных точек границ (Mt), с подставленными в такие формулы значениями и итоговые (вычисленные) значения Mt, м	Описание закрепления точки
	содержатся в Едином государственном реестре недвижимости		определены в результате выполнения комплексных кадастровых работ				
	X	Y	X	Y			
1	2	3	4	5	6	7	8
312	490 487,77	1 262 748,03	490 487,77	1 262 748,03	—	0,30	—
313	490 501,76	1 262 761,68	490 501,76	1 262 761,68			
314	490 521,24	1 262 741,42	490 521,24	1 262 741,42			
315	490 525,59	1 262 736,90	490 525,59	1 262 736,90			
316	490 526,50	1 262 735,87	490 526,50	1 262 735,87			
317	490 530,04	1 262 739,22	490 530,04	1 262 739,22			
318	490 529,15	1 262 740,09	490 529,15	1 262 740,09			
319	490 525,83	1 262 743,61	490 525,83	1 262 743,61			
320	490 521,29	1 262 747,96	490 521,29	1 262 747,96			
321	490 519,65	1 262 749,65	490 519,65	1 262 749,65			
322	490 491,05	1 262 779,17	490 491,05	1 262 779,17		Долговременный межевой знак	
323	490 484,50	1 262 773,17	490 484,50	1 262 773,17			
271	490 473,70	1 262 762,77	490 473,70	1 262 762,77		0,10	—
312	490 487,77	1 262 748,03	490 487,77	1 262 748,03		0,30	

2. Сведения о частях границ уточняемого земельного участка с кадастровым номером

67:25:0010615:18

Обозначение части границ		Горизонтальное проложение (S), м	Описание прохождения части границ	Сведения о согласовании местоположения границ (согласовано/спорное)
от т.	до т.			
1	2	3	4	5
312	313	19,55	—	согласовано
313	314	28,11		
314	315	6,27		

1	2	3	4	5
315	316	1,37	—	согласовано
316	317	4,87		
317	318	1,24		
318	319	4,84		
319	320	6,29		
320	321	2,35		
321	322	41,10		
322	323	8,88		
323	271	14,99		
271	312	20,38		

3. Сведения о характеристиках уточняемого земельного участка с кадастровым номером 67:25:0010615:18 :

№ п/п	Наименование характеристики	Значение характеристики
1	2	3
1.	Адрес земельного участка	—
1.1.	Сведения о местоположении земельного участка (при отсутствии адреса) в структурированном в соответствии с федеральной информационной адресной системой виде	215806, Российская Федерация, Смоленская область, Ярцевский р-н, Ярцево г, Танкистов ул, д 29
1.2.	Дополнительные сведения о местоположении земельного участка	—
2.	Площадь земельного участка ± величина погрешности определения (вычисления) площади ($P \pm \Delta P$), м²	$650 \pm 9,00$
3.	Формула, примененная для вычисления предельной погрешности определения площади земельного участка, с подставленными значениями и итоговые (вычисленные) значения	$3,5*0,10*\sqrt{(650,00)} = 9$
4.	Площадь земельного участка согласно сведениям Единого государственного реестра недвижимости (Ркад), м²	649,00
5.	Оценка расхождения Р и Ркад ($P - P_{кад}$), м²	1
6.	Предельный минимальный и максимальный размеры земельного участка ($P_{мин}$ и $P_{макс}$), м²	— —
7.	Кадастровый или иной государственный учетный номер (инвентарный) здания, сооружения, объекта незавершенного строительства, расположенного на земельном участке	—
8.	Вид (виды) разрешенного использования	Под индивидуальный жилой дом
8.1.	Дополнительные сведения об использовании земельного участка	—

1	2				3		
9.	Сведения о земельных участках (землях общего пользования, территории общего пользования), посредством которых обеспечивается доступ				—		
10.	Иные сведения				—		
4. Пояснения к сведениям об уточняемом земельном участке с кадастровым номером					67:25:0010615:18 :		
1.	—						
1. Сведения о характерных точках границ уточняемого земельного участка с кадастровым номером					67:25:0010615:181 :		
Система координат МСК-67, зона 1					Зона № 1		
Обоз- начение харак- терных точек границ	Координаты, м				Метод определения координат	Формулы, примененные для расчета средней квадратической погрешности определения координат характерных точек границ (Mt), с подставленными в такие формулы значениями и итоговые (вычисленные) значения Mt, м	Описание закрепления точки
	содержатся в Едином государственном реестре недвижимости		определены в результате выполнения комплексных кадастровых работ				
	X	Y	X	Y			
1	2	3	4	5	6	7	8
292	490 324,20	1 262 717,53	490 324,20	1 262 717,53	—	0,30	—
296	490 315,08	1 262 727,32	490 315,08	1 262 727,32			
295	490 301,13	1 262 743,31	490 301,13	1 262 743,31			
294	490 286,78	1 262 758,10	490 286,78	1 262 758,10		0,10	Долговременный межевой знак
324	490 277,93	1 262 749,75	490 277,93	1 262 749,75		0,30	—
325	490 271,43	1 262 743,70	490 271,43	1 262 743,70		0,10	
326	490 269,27	1 262 741,57	490 269,27	1 262 741,57		0,30	
327	490 268,84	1 262 741,15	490 268,84	1 262 741,15			
328	490 277,21	1 262 732,14	490 277,21	1 262 732,14			
329	490 307,21	1 262 701,15	490 307,21	1 262 701,15			
293	490 324,59	1 262 717,13	490 324,59	1 262 717,13			
292	490 324,20	1 262 717,53	490 324,20	1 262 717,53			
2. Сведения о частях границ уточняемого земельного участка с кадастровым номером						67:25:0010615:181 :	
Обозначение части границ		Горизонтальное проложение (S), м	Описание прохождения части границ		Сведения о согласовании местоположения границ (согласовано/спорное)		
от т.	до т.						

1	2	3	4	5
292	296	13,38	—	согласовано
296	295	21,22		
295	294	20,61		
294	324	12,17		
324	325	8,88		
325	326	3,03		
326	327	0,60		
327	328	12,30		
328	329	43,13		
329	293	23,61		
293	292	0,56		

3. Сведения о характеристиках уточняемого земельного участка с кадастровым номером 67:25:0010615:181 :

№ п/п	Наименование характеристики	Значение характеристики
1	2	3
1.	Адрес земельного участка	—
1.1.	Сведения о местоположении земельного участка (при отсутствии адреса) в структурированном в соответствии с федеральной информационной адресной системой виде	Российская Федерация, Смоленская область, Ярцевский р-н, Ярцево г, Авиаторов ул, д 37/23
1.2.	Дополнительные сведения о местоположении земельного участка	—
2.	Площадь земельного участка \pm величина погрешности определения (вычисления) площади ($P \pm \Delta P$), м ²	$1\,357 \pm 13,00$
3.	Формула, примененная для вычисления предельной погрешности определения площади земельного участка, с подставленными значениями и итоговые (вычисленные) значения	$3,5*0,10*\sqrt{(1\,357,00)} = 13$
4.	Площадь земельного участка согласно сведениям Единого государственного реестра недвижимости (Ркад), м ²	1 358,00
5.	Оценка расхождения Р и Ркад ($P - P_{кад}$), м ²	1
6.	Предельный минимальный и максимальный размеры земельного участка ($P_{мин}$ и $P_{макс}$), м ²	— —
7.	Кадастровый или иной государственный учетный номер (инвентарный) здания, сооружения, объекта незавершенного строительства, расположенного на земельном участке	—
8.	Вид (виды) разрешенного использования	Под индивидуальный жилой дом

1	2				3		
8.1.	Дополнительные сведения об использовании земельного участка				—		
9.	Сведения о земельных участках (землях общего пользования, территории общего пользования), посредством которых обеспечивается доступ				—		
10.	Иные сведения				—		
4. Пояснения к сведениям об уточняемом земельном участке с кадастровым номером					67:25:0010615:181 :		
1.	—						
1. Сведения о характерных точках границ уточняемого земельного участка с кадастровым номером					67:25:0010615:185 :		
Система координат					МСК-67, зона 1		Зона № 1
Обозначение характерных точек границ	Координаты, м				Метод определения координат	Формулы, примененные для расчета средней квадратической погрешности определения координат характерных точек границ (Mt), с подставленными в такие формулы значениями и итоговые (вычисленные) значения Mt, м	Описание закрепления точки
	содержатся в Едином государственном реестре недвижимости		определены в результате выполнения комплексных кадастровых работ				
	X	Y	X	Y			
1	2	3	4	5	6	7	8
330	490 297,33	1 262 692,12	490 297,33	1 262 692,12	—	0,10	—
331	490 259,48	1 262 730,96	490 259,48	1 262 730,96			
332	490 250,62	1 262 723,09	490 250,62	1 262 723,09			
333	490 242,10	1 262 716,24	490 242,10	1 262 716,24			
334	490 256,15	1 262 701,43	490 256,15	1 262 701,43			
335	490 262,81	1 262 694,18	490 262,81	1 262 694,18			
336	490 269,16	1 262 687,90	490 269,16	1 262 687,90			
337	490 280,66	1 262 676,14	490 280,66	1 262 676,14			
330	490 297,33	1 262 692,12	490 297,33	1 262 692,12			
2. Сведения о частях границ уточняемого земельного участка с кадастровым номером					67:25:0010615:185 :		
Обозначение части границ		Горизонтальное проложение (S), м	Описание прохождения части границ		Сведения о согласовании местоположения границ (согласовано/спорное)		
от т.	до т.						
1	2	3	4		5		
330	331	54,23	—		согласовано		
331	332	11,85					

1	2	3	4	5
332	333	10,93	—	согласовано
333	334	20,41		
334	335	9,84		
335	336	8,93		
336	337	16,45		
337	330	23,09		

3. Сведения о характеристиках уточняемого земельного участка с кадастровым номером 67:25:0010615:185 :

№ п/п	Наименование характеристики	Значение характеристики
1	2	3
1.	Адрес земельного участка	—
1.1.	Сведения о местоположении земельного участка (при отсутствии адреса) в структурированном в соответствии с федеральной информационной адресной системой виде	Российская Федерация, Смоленская область, Ярцевский р-н, Ярцево г, Авиаторов ул, д 39/18
1.2.	Дополнительные сведения о местоположении земельного участка	—
2.	Площадь земельного участка \pm величина погрешности определения (вычисления) площади ($P \pm \Delta P$), м ²	$1\,262 \pm 12,00$
3.	Формула, примененная для вычисления предельной погрешности определения площади земельного участка, с подставленными значениями и итоговые (вычисленные) значения	$3,5*0,10*\sqrt{(1\,262,00)} = 12$
4.	Площадь земельного участка согласно сведениям Единого государственного реестра недвижимости (Ркад), м ²	1 262,00
5.	Оценка расхождения Р и Ркад ($P - P_{кад}$), м ²	0
6.	Предельный минимальный и максимальный размеры земельного участка ($P_{мин}$ и $P_{макс}$), м ²	— —
7.	Кадастровый или иной государственный учетный номер (инвентарный) здания, сооружения, объекта незавершенного строительства, расположенного на земельном участке	—
8.	Вид (виды) разрешенного использования	индивидуальное жилищное строительство
8.1.	Дополнительные сведения об использовании земельного участка	—
9.	Сведения о земельных участках (землях общего пользования, территории общего пользования), посредством которых обеспечивается доступ	—
10.	Иные сведения	—

4. Пояснения к сведениям об уточняемом земельном участке с кадастровым номером67:25:0010615:185:

1.

1. Сведения о характерных точках границ уточняемого земельного участка с кадастровым номером67:25:0010615:19:

Система координатМСК-67, зона 1Зона №1

Обоз- начение харак- терных точек границ	Координаты, м				Метод определения координат	Формулы, примененные для расчета средней квадратической погрешности определения координат характерных точек границ (Mt), с подставленными в такие формулы значениями и итоговые (вычисленные) значения Mt, м	Описание закрепления точки
	содержатся в Едином государственном реестре недвижимости		определены в результате выполнения комплексных кадастровых работ				
	X	Y	X	Y			
1	2	3	4	5	6	7	8
338	490 478,25	1 262 691,37	490 478,25	1 262 691,37	—	0,30	—
339	490 478,69	1 262 690,97	490 478,69	1 262 690,97			
340	490 495,71	1 262 707,13	490 495,71	1 262 707,13			
341	490 495,13	1 262 707,87	490 495,13	1 262 707,87			
342	490 482,33	1 262 721,15	490 482,33	1 262 721,15			
343	490 476,47	1 262 727,25	490 476,47	1 262 727,25			
344	490 457,26	1 262 747,24	490 457,26	1 262 747,24			
345	490 448,47	1 262 738,64	490 448,47	1 262 738,64			
346	490 440,21	1 262 731,40	490 440,21	1 262 731,40			
347	490 457,35	1 262 713,94	490 457,35	1 262 713,94			
338	490 478,25	1 262 691,37	490 478,25	1 262 691,37			

2. Сведения о частях границ уточняемого земельного участка с кадастровым номером67:25:0010615:19:

Обозначение части границ		Горизонтальное проложение (S), м	Описание прохождения части границ	Сведения о согласовании местоположения границ (согласовано/спорное)
от т.	до т.			
1	2	3	4	5
338	339	0,59	—	согласовано
339	340	23,47		
340	341	0,94		
341	342	18,44		
342	343	8,46		
343	344	27,72		

1	2	3	4	5
344	345	12,30	—	согласовано
345	346	10,98		
346	347	24,47		
347	338	30,76		

3. Сведения о характеристиках уточняемого земельного участка с кадастровым номером 67:25:0010615:19 :

№ п/п	Наименование характеристики	Значение характеристики
1	2	3
1.	Адрес земельного участка	—
1.1.	Сведения о местоположении земельного участка (при отсутствии адреса) в структурированном в соответствии с федеральной информационной адресной системой виде	Российская Федерация, Смоленская область, Ярцевский р-н, Ярцево г, Танкистов ул, д 33
1.2.	Дополнительные сведения о местоположении земельного участка	—
2.	Площадь земельного участка \pm величина погрешности определения (вычисления) площади ($P \pm \Delta P$), м ²	$1\,290 \pm 13,00$
3.	Формула, примененная для вычисления предельной погрешности определения площади земельного участка, с подставленными значениями и итоговые (вычисленные) значения	$3,5*0,10*\sqrt{(1\,290,00)} = 13$
4.	Площадь земельного участка согласно сведениям Единого государственного реестра недвижимости (Ркад), м ²	1 290,00
5.	Оценка расхождения Р и Ркад ($P - P_{кад}$), м ²	0
6.	Предельный минимальный и максимальный размеры земельного участка ($P_{мин}$ и $P_{макс}$), м ²	— —
7.	Кадастровый или иной государственный учетный номер (инвентарный) здания, сооружения, объекта незавершенного строительства, расположенного на земельном участке	—
8.	Вид (виды) разрешенного использования	под индивидуальный жилой дом
8.1.	Дополнительные сведения об использовании земельного участка	—
9.	Сведения о земельных участках (землях общего пользования, территории общего пользования), посредством которых обеспечивается доступ	—
10.	Иные сведения	—

4. Пояснения к сведениям об уточняемом земельном участке с кадастровым номером 67:25:0010615:19 :

1.	—
----	---

1. Сведения о характерных точках границ уточняемого земельного участка с кадастровым номером67:25:0010615:193:

Система координатМСК-67, зона 1Зона №1

Обоз- начение харак- терных точек границ	Координаты, м				Метод определения координат	Формулы, примененные для расчета средней квадратической погрешности определения координат характерных точек границ (Mt), с подставленными в такие формулы значениями и итоговые (вычисленные) значения Mt, м	Описание закрепления точки
	содержатся в Едином государственном реестре недвижимости		определены в результате выполнения комплексных кадастровых работ				
	X	Y	X	Y			
1	2	3	4	5	6	7	8
348	490 304,56	1 262 601,50	490 304,56	1 262 601,50	—	0,30	—
349	490 286,32	1 262 622,46	490 286,32	1 262 622,46			
350	490 280,76	1 262 617,42	490 280,76	1 262 617,42			
351	490 275,28	1 262 623,09	490 275,28	1 262 623,09			
352	490 268,96	1 262 629,98	490 268,96	1 262 629,98			
353	490 264,47	1 262 634,86	490 264,47	1 262 634,86			
354	490 262,56	1 262 636,98	490 262,56	1 262 636,98			
355	490 261,76	1 262 637,83	490 261,76	1 262 637,83			
356	490 256,08	1 262 631,83	490 256,08	1 262 631,83			
357	490 256,69	1 262 631,17	490 256,69	1 262 631,17			
358	490 293,91	1 262 591,55	490 293,91	1 262 591,55			
359	490 294,78	1 262 590,64	490 294,78	1 262 590,64			
348	490 304,56	1 262 601,50	490 304,56	1 262 601,50			

2. Сведения о частях границ уточняемого земельного участка с кадастровым номером67:25:0010615:193:

Обозначение части границ		Горизонтальное проложение (S), м	Описание прохождения части границ	Сведения о согласовании местоположения границ (согласовано/спорное)
от т.	до т.			
1	2	3	4	5
348	349	27,79	—	согласовано
349	350	7,50		
350	351	7,89		
351	352	9,35		
352	353	6,63		
353	354	2,85		

1	2	3	4	5
354	355	1,17	—	согласовано
355	356	8,26		
356	357	0,90		
357	358	54,36		
358	359	1,26		
359	348	14,61		

3. Сведения о характеристиках уточняемого земельного участка с кадастровым номером 67:25:0010615:193 :

№ п/п	Наименование характеристики	Значение характеристики
1	2	3
1.	Адрес земельного участка	—
1.1.	Сведения о местоположении земельного участка (при отсутствии адреса) в структурированном в соответствии с федеральной информационной адресной системой виде	Российская Федерация, Смоленская область, Ярцевский р-н, Ярцево г, Авиаторов ул, д 42, кв 2
1.2.	Дополнительные сведения о местоположении земельного участка	—
2.	Площадь земельного участка \pm величина погрешности определения (вычисления) площади ($P \pm \Delta P$), м ²	$654 \pm 9,00$
3.	Формула, примененная для вычисления предельной погрешности определения площади земельного участка, с подставленными значениями и итоговые (вычисленные) значения	$3,5*0,10*\sqrt{(654,00)} = 9$
4.	Площадь земельного участка согласно сведениям Единого государственного реестра недвижимости (Ркад), м ²	654,00
5.	Оценка расхождения Р и Ркад ($P - P_{кад}$), м ²	0
6.	Предельный минимальный и максимальный размеры земельного участка ($P_{мин}$ и $P_{макс}$), м ²	— —
7.	Кадастровый или иной государственный учетный номер (инвентарный) здания, сооружения, объекта незавершенного строительства, расположенного на земельном участке	—
8.	Вид (виды) разрешенного использования	под частью индивидуального жилого дома
8.1.	Дополнительные сведения об использовании земельного участка	—
9.	Сведения о земельных участках (землях общего пользования, территории общего пользования), посредством которых обеспечивается доступ	—
10.	Иные сведения	—

4. Пояснения к сведениям об уточняемом земельном участке с кадастровым номером67:25:0010615:193:

1. —

1. Сведения о характерных точках границ уточняемого земельного участка с кадастровым номером67:25:0010615:194:

Система координатМСК-67, зона 1Зона №1

Обоз- начение харак- терных точек границ	Координаты, м				Метод определения координат	Формулы, примененные для расчета средней квадратической погрешности определения координат характерных точек границ (Mt), с подставленными в такие формулы значениями и итоговые (вычисленные) значения Mt, м	Описание закрепления точки
	содержатся в Едином государственном реестре недвижимости		определены в результате выполнения комплексных кадастровых работ				
	X	Y	X	Y			
1	2	3	4	5	6	7	8
360	490 310,37	1 262 607,96	490 310,37	1 262 607,96	—	0,30	—
361	490 275,31	1 262 643,44	490 275,31	1 262 643,44			
362	490 272,36	1 262 646,66	490 272,36	1 262 646,66			
363	490 271,76	1 262 647,34	490 271,76	1 262 647,34			
364	490 268,90	1 262 644,56	490 268,90	1 262 644,56			
355	490 261,76	1 262 637,83	490 261,76	1 262 637,83			
354	490 262,56	1 262 636,98	490 262,56	1 262 636,98			
353	490 264,47	1 262 634,86	490 264,47	1 262 634,86			
352	490 268,96	1 262 629,98	490 268,96	1 262 629,98			
351	490 275,28	1 262 623,09	490 275,28	1 262 623,09			
350	490 280,76	1 262 617,42	490 280,76	1 262 617,42			
349	490 286,32	1 262 622,46	490 286,32	1 262 622,46			
348	490 304,56	1 262 601,50	490 304,56	1 262 601,50			
360	490 310,37	1 262 607,96	490 310,37	1 262 607,96			

2. Сведения о частях границ уточняемого земельного участка с кадастровым номером67:25:0010615:194:

Обозначение части границ		Горизонтальное проложение (S), м	Описание прохождения части границ	Сведения о согласовании местоположения границ (согласовано/спорное)
от т.	до т.			
1	2	3	4	5
360	361	49,88	—	согласовано
361	362	4,37		
362	363	0,91		

1	2	3	4	5
363	364	3,99	—	согласовано
364	355	9,81		
355	354	1,17		
354	353	2,85		
353	352	6,63		
352	351	9,35		
351	350	7,89		
350	349	7,50		
349	348	27,79		
348	360	8,69		

3. Сведения о характеристиках уточняемого земельного участка с кадастровым номером 67:25:0010615:194 :

№ п/п	Наименование характеристики	Значение характеристики
1	2	3
1.	Адрес земельного участка	—
1.1.	Сведения о местоположении земельного участка (при отсутствии адреса) в структурированном в соответствии с федеральной информационной адресной системой виде	Российская Федерация, Смоленская область, Ярцевский р-н, Ярцево г, Авиаторов ул, д 42, кв 1
1.2.	Дополнительные сведения о местоположении земельного участка	—
2.	Площадь земельного участка ± величина погрешности определения (вычисления) площади ($P \pm \Delta P$), м²	$608 \pm 9,00$
3.	Формула, примененная для вычисления предельной погрешности определения площади земельного участка, с подставленными значениями и итоговые (вычисленные) значения	$3,5*0,10*\sqrt{(608,00)} = 9$
4.	Площадь земельного участка согласно сведениям Единого государственного реестра недвижимости (Ркад), м²	608,00
5.	Оценка расхождения Р и Ркад ($P - P_{кад}$), м²	0
6.	Предельный минимальный и максимальный размеры земельного участка ($R_{мин}$ и $R_{макс}$), м²	— —
7.	Кадастровый или иной государственный учетный номер (инвентарный) здания, сооружения, объекта незавершенного строительства, расположенного на земельном участке	—
8.	Вид (виды) разрешенного использования	под часть индивидуального жилого дома
8.1.	Дополнительные сведения об использовании земельного участка	—

1	2				3		
9.	Сведения о земельных участках (землях общего пользования, территории общего пользования), посредством которых обеспечивается доступ				—		
10.	Иные сведения				—		
4. Пояснения к сведениям об уточняемом земельном участке с кадастровым номером 67:25:0010615:194 :							
1.	—						
1. Сведения о характерных точках границ уточняемого земельного участка с кадастровым номером 67:25:0010615:197 :							
Система координат МСК-67, зона 1 Зона № 1							
Обоз- начение харак- терных точек границ	Координаты, м				Метод определения координат	Формулы, примененные для расчета средней квадратической погрешности определения координат характерных точек границ (Mt), с подставленными в такие формулы значениями и итоговые (вычисленные) значения Mt, м	Описание закрепления точки
	содержатся в Едином государственном реестре недвижимости		определены в результате выполнения комплексных кадастровых работ				
	X	Y	X	Y			
1	2	3	4	5	6	7	8
365	490 241,78	1 262 605,43	490 241,78	1 262 605,43	—	0,30	—
366	490 276,19	1 262 573,37	490 276,19	1 262 573,37			
367	490 282,97	1 262 581,62	490 282,97	1 262 581,62			
358	490 293,91	1 262 591,55	490 293,91	1 262 591,55			
357	490 256,69	1 262 631,17	490 256,69	1 262 631,17			
368	490 236,26	1 262 610,68	490 236,26	1 262 610,68			
365	490 241,78	1 262 605,43	490 241,78	1 262 605,43			
2. Сведения о частях границ уточняемого земельного участка с кадастровым номером 67:25:0010615:197 :							
Обозначение части границ		Горизонтальное проложение (S), м	Описание прохождения части границ		Сведения о согласовании местоположения границ (согласовано/спорное)		
от т.	до т.						
1	2	3	4		5		
365	366	47,03	—		согласовано		
366	367	10,68					
367	358	14,77					
358	357	54,36					
357	368	28,93					

1	2	3	4	5
368	365	7,62	—	согласовано
3. Сведения о характеристиках уточняемого земельного участка с кадастровым номером			67:25:0010615:197 :	
№ п/п	Наименование характеристики		Значение характеристики	
1	2		3	
1.	Адрес земельного участка		—	
1.1.	Сведения о местоположении земельного участка (при отсутствии адреса) в структурированном в соответствии с федеральной информационной адресной системой виде		Российская Федерация, Смоленская область, Ярцевский р-н, Ярцево г, Авиаторов ул, д 44	
1.2.	Дополнительные сведения о местоположении земельного участка		—	
2.	Площадь земельного участка ± величина погрешности определения (вычисления) площади (Р ± ΔР), м²		1 470 ± 13,00	
3.	Формула, примененная для вычисления предельной погрешности определения площади земельного участка, с подставленными значениями и итоговые (вычисленные) значения		3,5*0,10*√(1 470,00) = 13	
4.	Площадь земельного участка согласно сведениям Единого государственного реестра недвижимости (Ркад), м²		1 470,00	
5.	Оценка расхождения Р и Ркад (Р - Ркад), м²		0	
6.	Предельный минимальный и максимальный размеры земельного участка (Рмин и Рмакс), м²		— —	
7.	Кадастровый или иной государственный учетный номер (инвентарный) здания, сооружения, объекта незавершенного строительства, расположенного на земельном участке		—	
8.	Вид (виды) разрешенного использования		под индивидуальный жилой дом	
8.1.	Дополнительные сведения об использовании земельного участка		—	
9.	Сведения о земельных участках (землях общего пользования, территории общего пользования), посредством которых обеспечивается доступ		—	
10.	Иные сведения		—	
4. Пояснения к сведениям об уточняемом земельном участке с кадастровым номером			67:25:0010615:197 :	
1.	—			

1. Сведения о характерных точках границ уточняемого земельного участка с кадастровым номером

67:25:0010615:199

:

Система координат

МСК-67, зона 1

Зона №

1

Обоз- начение харак- терных точек границ	Координаты, м				Метод определения координат	Формулы, примененные для расчета средней квадратической погрешности определения координат характерных точек границ (Mt), с подставленными в такие формулы значениями и итоговые (вычисленные) значения Mt, м	Описание закрепления точки
	содержатся в Едином государственном реестре недвижимости		определены в результате выполнения комплексных кадастровых работ				
	X	Y	X	Y			
1	2	3	4	5	6	7	8
365	490 241,78	1 262 605,43	490 241,78	1 262 605,43	—	0,30	—
369	490 231,43	1 262 591,79	490 231,43	1 262 591,79			
370	490 264,49	1 262 556,79	490 264,49	1 262 556,79			
371	490 274,02	1 262 570,73	490 274,02	1 262 570,73			
366	490 276,19	1 262 573,37	490 276,19	1 262 573,37			
365	490 241,78	1 262 605,43	490 241,78	1 262 605,43			

2. Сведения о частях границ уточняемого земельного участка с кадастровым номером

67:25:0010615:199

:

Обозначение части границ		Горизонтальное проложение (S), м	Описание прохождения части границ	Сведения о согласовании местоположения границ (согласовано/спорное)
от т.	до т.			
1	2	3	4	5
365	369	17,12	—	согласовано
369	370	48,15		
370	371	16,89		
371	366	3,42		
366	365	47,03		

3. Сведения о характеристиках уточняемого земельного участка с кадастровым номером

67:25:0010615:199

:

№ п/п	Наименование характеристики	Значение характеристики
1	2	3

1	2	3
1.	Адрес земельного участка	—
1.1.	Сведения о местоположении земельного участка (при отсутствии адреса) в структурированном в соответствии с федеральной информационной адресной системой виде	Российская Федерация, Смоленская область, Ярцевский р-н, Ярцево г, Авиаторов ул, д 46
1.2.	Дополнительные сведения о местоположении земельного участка	—
2.	Площадь земельного участка \pm величина погрешности определения (вычисления) площади ($P \pm \Delta P$), м ²	$877 \pm 10,00$
3.	Формула, примененная для вычисления предельной погрешности определения площади земельного участка, с подставленными значениями и итоговые (вычисленные) значения	$3,5*0,10*\sqrt{(877,00)} = 10$
4.	Площадь земельного участка согласно сведениям Единого государственного реестра недвижимости (Ркад), м ²	877,00
5.	Оценка расхождения Р и Ркад ($P - P_{кад}$), м ²	0
6.	Предельный минимальный и максимальный размеры земельного участка ($P_{мин}$ и $P_{макс}$), м ²	— —
7.	Кадастровый или иной государственный учетный номер (инвентарный) здания, сооружения, объекта незавершенного строительства, расположенного на земельном участке	—
8.	Вид (виды) разрешенного использования	Под индивидуальный жилой дом
8.1.	Дополнительные сведения об использовании земельного участка	—
9.	Сведения о земельных участках (землях общего пользования, территории общего пользования), посредством которых обеспечивается доступ	—
10.	Иные сведения	—
4. Пояснения к сведениям об уточняемом земельном участке с кадастровым номером		67:25:0010615:199 :
1.	—	

1. Сведения о характерных точках границ уточняемого земельного участка с кадастровым номером67:25:0010615:20:

Система координатМСК-67, зона 1Зона №1

Обоз- начение харак- терных точек границ	Координаты, м				Метод определения координат	Формулы, примененные для расчета средней квадратической погрешности определения координат характерных точек границ (Mt), с подставленными в такие формулы значениями и итоговые (вычисленные) значения Mt, м	Описание закрепления точки
	содержатся в Едином государственном реестре недвижимости		определены в результате выполнения комплексных кадастровых работ				
	X	Y	X	Y			
1	2	3	4	5	6	7	8
372	490 422,50	1 262 716,21	490 422,50	1 262 716,21	—	0,10	—
373	490 461,11	1 262 675,54	490 461,11	1 262 675,54			
374	490 461,56	1 262 675,14	490 461,56	1 262 675,14			
339	490 478,69	1 262 690,97	490 478,69	1 262 690,97			
338	490 478,25	1 262 691,37	490 478,25	1 262 691,37			
347	490 457,35	1 262 713,94	490 457,35	1 262 713,94			
346	490 440,21	1 262 731,40	490 440,21	1 262 731,40			
372	490 422,50	1 262 716,21	490 422,50	1 262 716,21		0,10	

2. Сведения о частях границ уточняемого земельного участка с кадастровым номером67:25:0010615:20:

Обозначение части границ		Горизонтальное проложение (S), м	Описание прохождения части границ	Сведения о согласовании местоположения границ (согласовано/спорное)
от т.	до т.			
1	2	3	4	5
372	373	56,08	—	согласовано
373	374	0,60		
374	339	23,32		
339	338	0,59		
338	347	30,76		
347	346	24,47		
346	372	23,33		

3. Сведения о характеристиках уточняемого земельного участка с кадастровым номером67:25:0010615:20:

№ п/п	Наименование характеристики	Значение характеристики
1	2	3

1	2	3
1.	Адрес земельного участка	—
1.1.	Сведения о местоположении земельного участка (при отсутствии адреса) в структурированном в соответствии с федеральной информационной адресной системой виде	Российская Федерация, Смоленская область, Ярцевский р-н, Ярцево г, Танкистов ул, д 35
1.2.	Дополнительные сведения о местоположении земельного участка	—
2.	Площадь земельного участка \pm величина погрешности определения (вычисления) площади ($P \pm \Delta P$), м ²	$1\,322 \pm 13,00$
3.	Формула, примененная для вычисления предельной погрешности определения площади земельного участка, с подставленными значениями и итоговые (вычисленные) значения	$3,5*0,10*\sqrt{(1\,322,00)} = 13$
4.	Площадь земельного участка согласно сведениям Единого государственного реестра недвижимости (Ркад), м ²	1 323,00
5.	Оценка расхождения Р и Ркад ($P - P_{кад}$), м ²	1
6.	Предельный минимальный и максимальный размеры земельного участка ($P_{мин}$ и $P_{макс}$), м ²	— —
7.	Кадастровый или иной государственный учетный номер (инвентарный) здания, сооружения, объекта незавершенного строительства, расположенного на земельном участке	—
8.	Вид (виды) разрешенного использования	Под индивидуальный жилой дом
8.1.	Дополнительные сведения об использовании земельного участка	—
9.	Сведения о земельных участках (землях общего пользования, территории общего пользования), посредством которых обеспечивается доступ	—
10.	Иные сведения	—
4. Пояснения к сведениям об уточняемом земельном участке с кадастровым номером		67:25:0010615:20 :
1.	—	

1. Сведения о характерных точках границ уточняемого земельного участка с кадастровым номером

67:25:0010615:200

:

Система координат

МСК-67, зона 1

Зона №

1

Обозначение характерных точек границ	Координаты, м				Метод определения координат	Формулы, примененные для расчета средней квадратической погрешности определения координат характерных точек границ (Mt), с подставленными в такие формулы значениями и итоговые (вычисленные) значения Mt, м	Описание закрепления точки
	содержатся в Едином государственном реестре недвижимости		определены в результате выполнения комплексных кадастровых работ				
	X	Y	X	Y			
1	2	3	4	5	6	7	8
375	490 211,60	1 262 642,87	490 211,60	1 262 642,87	—	0,10	—
376	490 210,35	1 262 645,96	490 210,35	1 262 645,96			
377	490 189,63	1 262 664,96	490 189,63	1 262 664,96			
378	490 189,00	1 262 664,03	490 189,00	1 262 664,03			
379	490 183,18	1 262 656,01	490 183,18	1 262 656,01			
380	490 172,72	1 262 637,24	490 172,72	1 262 637,24			
381	490 210,34	1 262 611,03	490 210,34	1 262 611,03			
382	490 225,83	1 262 623,93	490 225,83	1 262 623,93			
375	490 211,60	1 262 642,87	490 211,60	1 262 642,87			
2. Сведения о частях границ уточняемого земельного участка с кадастровым номером						67:25:0010615:200	:
Обозначение части границ		Горизонтальное проложение (S), м	Описание прохождения части границ	Сведения о согласовании местоположения границ (согласовано/спорное)			
от т.	до т.						
1	2	3	4	5			
375	376	3,33	—	согласовано			
376	377	28,11					
377	378	1,12					
378	379	9,91					
379	380	21,49					
380	381	45,85					
381	382	20,16					
382	375	23,69					
3. Сведения о характеристиках уточняемого земельного участка с кадастровым номером						67:25:0010615:200	:
№ п/п	Наименование характеристики			Значение характеристики			

1	2	3
1.	Адрес земельного участка	—
1.1.	Сведения о местоположении земельного участка (при отсутствии адреса) в структурированном в соответствии с федеральной информационной адресной системой виде	Российская Федерация, Смоленская область, Ярцевский р-н, Ярцево г, Авиаторов ул, д 47
1.2.	Дополнительные сведения о местоположении земельного участка	—
2.	Площадь земельного участка \pm величина погрешности определения (вычисления) площади ($P \pm \Delta P$), м ²	$1\,379 \pm 13,00$
3.	Формула, примененная для вычисления предельной погрешности определения площади земельного участка, с подставленными значениями и итоговые (вычисленные) значения	$3,5*0,10*\sqrt{(1\,379,00)} = 13$
4.	Площадь земельного участка согласно сведениям Единого государственного реестра недвижимости (Ркад), м ²	1 379,00
5.	Оценка расхождения Р и Ркад ($P - P_{кад}$), м ²	0
6.	Предельный минимальный и максимальный размеры земельного участка ($P_{мин}$ и $P_{макс}$), м ²	— —
7.	Кадастровый или иной государственный учетный номер (инвентарный) здания, сооружения, объекта незавершенного строительства, расположенного на земельном участке	—
8.	Вид (виды) разрешенного использования	Под индивидуальный жилой дом
8.1.	Дополнительные сведения об использовании земельного участка	—
9.	Сведения о земельных участках (землях общего пользования, территории общего пользования), посредством которых обеспечивается доступ	—
10.	Иные сведения	—
4. Пояснения к сведениям об уточняемом земельном участке с кадастровым номером		67:25:0010615:200 :
1.	—	

1. Сведения о характерных точках границ уточняемого земельного участка с кадастровым номером

67:25:0010615:201

:

Система координат

МСК-67, зона 1

Зона №

1

Обоз- начение харак- терных точек границ	Координаты, м				Метод определения координат	Формулы, примененные для расчета средней квадратической погрешности определения координат характерных точек границ (Mt), с подставленными в такие формулы значениями и итоговые (вычисленные) значения Mt, м	Описание закрепления точки
	содержатся в Едином государственном реестре недвижимости		определены в результате выполнения комплексных кадастровых работ				
	X	Y	X	Y			
1	2	3	4	5	6	7	8
383	490 155,82	1 262 651,98	490 155,82	1 262 651,98	—	0,30	—
384	490 169,07	1 262 642,67	490 169,07	1 262 642,67			
385	490 167,83	1 262 640,77	490 167,83	1 262 640,77			
380	490 172,72	1 262 637,24	490 172,72	1 262 637,24			
379	490 183,18	1 262 656,01	490 183,18	1 262 656,01			
378	490 189,00	1 262 664,03	490 189,00	1 262 664,03			
377	490 189,63	1 262 664,96	490 189,63	1 262 664,96			
386	490 188,74	1 262 665,76	490 188,74	1 262 665,76		0,10	
387	490 182,63	1 262 671,51	490 182,63	1 262 671,51		0,30	
388	490 182,89	1 262 671,97	490 182,89	1 262 671,97			
389	490 174,74	1 262 679,88	490 174,74	1 262 679,88			
390	490 174,10	1 262 680,50	490 174,10	1 262 680,50			
383	490 155,82	1 262 651,98	490 155,82	1 262 651,98			

2. Сведения о частях границ уточняемого земельного участка с кадастровым номером

67:25:0010615:201

:

Обозначение части границ		Горизонтальное проложение (S), м	Описание прохождения части границ	Сведения о согласовании местоположения границ (согласовано/спорное)
от т.	до т.			
1	2	3	4	5
383	384	16,19	—	согласовано
384	385	2,27		
385	380	6,03		
380	379	21,49		
379	378	9,91		
378	377	1,12		

1	2	3	4	5
377	386	1,20	—	согласовано
386	387	8,39		
387	388	0,53		
388	389	11,36		
389	390	0,89		
390	383	33,88		

3. Сведения о характеристиках уточняемого земельного участка с кадастровым номером 67:25:0010615:201 **:**

№ п/п	Наименование характеристики	Значение характеристики
1	2	3
1.	Адрес земельного участка	—
1.1.	Сведения о местоположении земельного участка (при отсутствии адреса) в структурированном в соответствии с федеральной информационной адресной системой виде	Российская Федерация, Смоленская область, Ярцевский р-н, Ярцево г, Авиаторов ул, д 49
1.2.	Дополнительные сведения о местоположении земельного участка	—
2.	Площадь земельного участка \pm величина погрешности определения (вычисления) площади ($P \pm \Delta P$), м ²	$696 \pm 9,00$
3.	Формула, примененная для вычисления предельной погрешности определения площади земельного участка, с подставленными значениями и итоговые (вычисленные) значения	$3,5*0,10*\sqrt{(696,00)} = 9$
4.	Площадь земельного участка согласно сведениям Единого государственного реестра недвижимости (Ркад), м ²	696,00
5.	Оценка расхождения Р и Ркад ($P - P_{кад}$), м ²	0
6.	Предельный минимальный и максимальный размеры земельного участка ($P_{мин}$ и $P_{макс}$), м ²	— —
7.	Кадастровый или иной государственный учетный номер (инвентарный) здания, сооружения, объекта незавершенного строительства, расположенного на земельном участке	—
8.	Вид (виды) разрешенного использования	Под индивидуальный жилой дом
8.1.	Дополнительные сведения об использовании земельного участка	—
9.	Сведения о земельных участках (землях общего пользования, территории общего пользования), посредством которых обеспечивается доступ	—
10.	Иные сведения	—

4. Пояснения к сведениям об уточняемом земельном участке с кадастровым номером 67:25:0010615:201 :

1.	—
----	---

1. Сведения о характерных точках границ уточняемого земельного участка с кадастровым номером 67:25:0010615:202 :

Система координат		МСК-67, зона 1			Зона № 1		
Обоз- начение харак- терных точек границ	Координаты, м				Метод определения координат	Формулы, примененные для расчета средней квадратической погрешности определения координат характерных точек границ (Mt), с подставленными в такие формулы значениями и итоговые (вычисленные) значения Mt, м	Описание закрепления точки
	содержатся в Едином государственном реестре недвижимости		определены в результате выполнения комплексных кадастровых работ				
	X	Y	X	Y			
1	2	3	4	5	6	7	8
391	490 109,12	1 263 049,12	490 109,12	1 263 049,12	—	0,30	—
392	490 090,89	1 263 033,12	490 090,89	1 263 033,12			
393	490 108,90	1 263 011,75	490 108,90	1 263 011,75			
394	490 109,30	1 263 011,29	490 109,30	1 263 011,29			
395	490 127,82	1 263 027,67	490 127,82	1 263 027,67			
391	490 109,12	1 263 049,12	490 109,12	1 263 049,12			

2. Сведения о частях границ уточняемого земельного участка с кадастровым номером 67:25:0010615:202 :

Обозначение части границ		Горизонтальное проложение (S), м	Описание прохождения части границ	Сведения о согласовании местоположения границ (согласовано/спорное)
от т.	до т.			
1	2	3	4	5
391	392	24,26	—	согласовано
392	393	27,95		
393	394	0,61		
394	395	24,72		
395	391	28,46		

3. Сведения о характеристиках уточняемого земельного участка с кадастровым номером 67:25:0010615:202 :

№ п/п	Наименование характеристики	Значение характеристики
1	2	3

1	2	3
1.	Адрес земельного участка	—
1.1.	Сведения о местоположении земельного участка (при отсутствии адреса) в структурированном в соответствии с федеральной информационной адресной системой виде	Российская Федерация, Смоленская область, Ярцевский р-н, Ярцево г, Парковая ул, д 57
1.2.	Дополнительные сведения о местоположении земельного участка	—
2.	Площадь земельного участка \pm величина погрешности определения (вычисления) площади ($P \pm \Delta P$), м ²	$698 \pm 9,00$
3.	Формула, примененная для вычисления предельной погрешности определения площади земельного участка, с подставленными значениями и итоговые (вычисленные) значения	$3,5*0,10*\sqrt{(698,00)} = 9$
4.	Площадь земельного участка согласно сведениям Единого государственного реестра недвижимости (Ркад), м ²	698,00
5.	Оценка расхождения Р и Ркад ($P - P_{кад}$), м ²	0
6.	Предельный минимальный и максимальный размеры земельного участка ($P_{мин}$ и $P_{макс}$), м ²	— —
7.	Кадастровый или иной государственный учетный номер (инвентарный) здания, сооружения, объекта незавершенного строительства, расположенного на земельном участке	—
8.	Вид (виды) разрешенного использования	Под индивидуальный жилой дом
8.1.	Дополнительные сведения об использовании земельного участка	—
9.	Сведения о земельных участках (землях общего пользования, территории общего пользования), посредством которых обеспечивается доступ	—
10.	Иные сведения	—
4. Пояснения к сведениям об уточняемом земельном участке с кадастровым номером		67:25:0010615:202 :
1.	—	

1. Сведения о характерных точках границ уточняемого земельного участка с кадастровым номером67:25:0010615:203:

Система координатМСК-67, зона 1Зона №1

Обоз- начение харак- терных точек границ	Координаты, м				Метод определения координат	Формулы, примененные для расчета средней квадратической погрешности определения координат характерных точек границ (Mt), с подставленными в такие формулы значениями и итоговые (вычисленные) значения Mt, м	Описание закрепления точки
	содержатся в Едином государственном реестре недвижимости		определены в результате выполнения комплексных кадастровых работ				
	X	Y	X	Y			
1	2	3	4	5	6	7	8
396	490 073,20	1 263 020,08	490 073,20	1 263 020,08	—	0,10	—
397	490 092,99	1 262 998,35	490 092,99	1 262 998,35		0,30	
398	490 103,00	1 263 006,78	490 103,00	1 263 006,78			
399	490 108,01	1 263 011,01	490 108,01	1 263 011,01			
393	490 108,90	1 263 011,75	490 108,90	1 263 011,75			
392	490 090,89	1 263 033,12	490 090,89	1 263 033,12			
400	490 083,50	1 263 026,43	490 083,50	1 263 026,43			
401	490 076,87	1 263 032,78	490 076,87	1 263 032,78			
402	490 065,72	1 263 021,79	490 065,72	1 263 021,79			
403	490 070,25	1 263 017,42	490 070,25	1 263 017,42		0,10	
396	490 073,20	1 263 020,08	490 073,20	1 263 020,08			

2. Сведения о частях границ уточняемого земельного участка с кадастровым номером67:25:0010615:203:

Обозначение части границ		Горизонтальное проложение (S), м	Описание прохождения части границ	Сведения о согласовании местоположения границ (согласовано/спорное)
от т.	до т.			
1	2	3	4	5
396	397	29,39	—	согласовано
397	398	13,09		
398	399	6,56		
399	393	1,16		
393	392	27,95		
392	400	9,97		
400	401	9,18		
401	402	15,66		

1	2	3	4	5
402	403	6,29	—	согласовано
403	396	3,97		

3. Сведения о характеристиках уточняемого земельного участка с кадастровым номером 67:25:0010615:203 :

№ п/п	Наименование характеристики	Значение характеристики
1	2	3
1.	Адрес земельного участка	—
1.1.	Сведения о местоположении земельного участка (при отсутствии адреса) в структурированном в соответствии с федеральной информационной адресной системой виде	215806, Российская Федерация, Смоленская область, Ярцевский р-н, Ярцево г, Парковая ул
1.2.	Дополнительные сведения о местоположении земельного участка	—
2.	Площадь земельного участка ± величина погрешности определения (вычисления) площади ($P \pm \Delta P$), м ²	$718 \pm 9,00$
3.	Формула, примененная для вычисления предельной погрешности определения площади земельного участка, с подставленными значениями и итоговые (вычисленные) значения	$3,5*0,10*\sqrt{(718,00)} = 9$
4.	Площадь земельного участка согласно сведениям Единого государственного реестра недвижимости (Ркад), м ²	718,00
5.	Оценка расхождения Р и Ркад ($P - P_{кад}$), м ²	0
6.	Предельный минимальный и максимальный размеры земельного участка (Рмин и Рмакс), м ²	— —
7.	Кадастровый или иной государственный учетный номер (инвентарный) здания, сооружения, объекта незавершенного строительства, расположенного на земельном участке	—
8.	Вид (виды) разрешенного использования	Под индивидуальный жилой дом
8.1.	Дополнительные сведения об использовании земельного участка	—
9.	Сведения о земельных участках (землях общего пользования, территории общего пользования), посредством которых обеспечивается доступ	—
10.	Иные сведения	—

4. Пояснения к сведениям об уточняемом земельном участке с кадастровым номером 67:25:0010615:203 :

1.	—
----	---

1. Сведения о характерных точках границ уточняемого земельного участка с кадастровым номером67:25:0010615:204:

Система координатМСК-67, зона 1Зона №1

Обоз- начение харак- терных точек границ	Координаты, м				Метод определения координат	Формулы, примененные для расчета средней квадратической погрешности определения координат характерных точек границ (Mt), с подставленными в такие формулы значениями и итоговые (вычисленные) значения Mt, м	Описание закрепления точки
	содержатся в Едином государственном реестре недвижимости		определены в результате выполнения комплексных кадастровых работ				
	X	Y	X	Y			
1	2	3	4	5	6	7	8
404	490 217,66	1 263 087,68	490 217,66	1 263 087,68	—	0,10	—
112	490 250,31	1 263 053,56	490 250,31	1 263 053,56		0,30	
119	490 259,37	1 263 062,09	490 259,37	1 263 062,09			
240	490 245,92	1 263 078,08	490 245,92	1 263 078,08			
239	490 250,44	1 263 082,49	490 250,44	1 263 082,49			
238	490 234,09	1 263 101,84	490 234,09	1 263 101,84			
404	490 217,66	1 263 087,68	490 217,66	1 263 087,68		0,10	

2. Сведения о частях границ уточняемого земельного участка с кадастровым номером67:25:0010615:204:

Обозначение части границ		Горизонтальное проложение (S), м	Описание прохождения части границ	Сведения о согласовании местоположения границ (согласовано/спорное)
от т.	до т.			
1	2	3	4	5
404	112	47,22	—	согласовано
112	119	12,44		
119	240	20,89		
240	239	6,31		
239	238	25,33		
238	404	21,69		

3. Сведения о характеристиках уточняемого земельного участка с кадастровым номером67:25:0010615:204:

№ п/п	Наименование характеристики	Значение характеристики
1	2	3

1	2	3
1.	Адрес земельного участка	—
1.1.	Сведения о местоположении земельного участка (при отсутствии адреса) в структурированном в соответствии с федеральной информационной адресной системой виде	Российская Федерация, Смоленская область, Ярцевский р-н, Ярцево г, Парковая ул, д 58
1.2.	Дополнительные сведения о местоположении земельного участка	—
2.	Площадь земельного участка \pm величина погрешности определения (вычисления) площади ($P \pm \Delta P$), м ²	$814 \pm 10,00$
3.	Формула, примененная для вычисления предельной погрешности определения площади земельного участка, с подставленными значениями и итоговые (вычисленные) значения	$3,5*0,10*\sqrt{(814,00)} = 10$
4.	Площадь земельного участка согласно сведениям Единого государственного реестра недвижимости (Ркад), м ²	814,00
5.	Оценка расхождения Р и Ркад ($P - P_{кад}$), м ²	0
6.	Предельный минимальный и максимальный размеры земельного участка ($P_{мин}$ и $P_{макс}$), м ²	— —
7.	Кадастровый или иной государственный учетный номер (инвентарный) здания, сооружения, объекта незавершенного строительства, расположенного на земельном участке	—
8.	Вид (виды) разрешенного использования	под индивидуальный жилой дом
8.1.	Дополнительные сведения об использовании земельного участка	—
9.	Сведения о земельных участках (землях общего пользования, территории общего пользования), посредством которых обеспечивается доступ	—
10.	Иные сведения	—
4. Пояснения к сведениям об уточняемом земельном участке с кадастровым номером		67:25:0010615:204 :
1.	—	

1. Сведения о характерных точках границ уточняемого земельного участка с кадастровым номером

67:25:0010615:207

:

Система координат

МСК-67, зона 1

Зона №

1

Обоз- начение харак- терных точек границ	Координаты, м				Метод определения координат	Формулы, примененные для расчета средней квадратической погрешности определения координат характерных точек границ (Mt), с подставленными в такие формулы значениями и итоговые (вычисленные) значения Mt, м	Описание закрепления точки
	содержатся в Едином государственном реестре недвижимости		определены в результате выполнения комплексных кадастровых работ				
	X	Y	X	Y			
1	2	3	4	5	6	7	8
405	489 993,04	1 262 912,11	489 993,04	1 262 912,11	—	0,30	—
406	489 980,44	1 262 925,14	489 980,44	1 262 925,14			
407	489 965,04	1 262 942,03	489 965,04	1 262 942,03			
408	489 953,64	1 262 931,29	489 953,64	1 262 931,29			
409	489 972,96	1 262 910,56	489 972,96	1 262 910,56			
410	489 976,60	1 262 913,94	489 976,60	1 262 913,94			
411	489 978,39	1 262 911,91	489 978,39	1 262 911,91			
412	489 982,36	1 262 907,41	489 982,36	1 262 907,41			
413	489 984,67	1 262 904,70	489 984,67	1 262 904,70			
414	489 988,44	1 262 908,10	489 988,44	1 262 908,10			
415	489 990,32	1 262 909,75	489 990,32	1 262 909,75			
405	489 993,04	1 262 912,11	489 993,04	1 262 912,11			

2. Сведения о частях границ уточняемого земельного участка с кадастровым номером

67:25:0010615:207

:

Обозначение части границ		Горизонтальное проложение (S), м	Описание прохождения части границ	Сведения о согласовании местоположения границ (согласовано/спорное)
от т.	до т.			
1	2	3	4	5
405	406	18,13	—	согласовано
406	407	22,86		
407	408	15,66		
408	409	28,34		
409	410	4,97		
410	411	2,71		
411	412	6,00		

1	2	3	4	5
412	413	3,56	—	согласовано
413	414	5,08		
414	415	2,50		
415	405	3,60		

3. Сведения о характеристиках уточняемого земельного участка с кадастровым номером 67:25:0010615:207 :

№ п/п	Наименование характеристики	Значение характеристики
1	2	3
1.	Адрес земельного участка	—
1.1.	Сведения о местоположении земельного участка (при отсутствии адреса) в структурированном в соответствии с федеральной информационной адресной системой виде	Российская Федерация, Смоленская область, Ярцевский р-н, Ярцево г, Парковая ул, д 65, кв 1
1.2.	Дополнительные сведения о местоположении земельного участка	—
2.	Площадь земельного участка ± величина погрешности определения (вычисления) площади ($P \pm \Delta P$), м²	$575 \pm 8,00$
3.	Формула, примененная для вычисления предельной погрешности определения площади земельного участка, с подставленными значениями и итоговые (вычисленные) значения	$3,5*0,10*\sqrt{(575,00)} = 8$
4.	Площадь земельного участка согласно сведениям Единого государственного реестра недвижимости (Ркад), м²	575,00
5.	Оценка расхождения Р и Ркад ($P - P_{кад}$), м²	0
6.	Предельный минимальный и максимальный размеры земельного участка (Рмин и Рмакс), м²	— —
7.	Кадастровый или иной государственный учетный номер (инвентарный) здания, сооружения, объекта незавершенного строительства, расположенного на земельном участке	—
8.	Вид (виды) разрешенного использования	под частью индивидуального жилого дома
8.1.	Дополнительные сведения об использовании земельного участка	—
9.	Сведения о земельных участках (землях общего пользования, территории общего пользования), посредством которых обеспечивается доступ	—
10.	Иные сведения	—

4. Пояснения к сведениям об уточняемом земельном участке с кадастровым номером 67:25:0010615:207 :

1.	—
----	---

1. Сведения о характерных точках границ уточняемого земельного участка с кадастровым номером67:25:0010615:208:

Система координатМСК-67, зона 1Зона №1

Обоз- начение харак- терных точек границ	Координаты, м				Метод определения координат	Формулы, примененные для расчета средней квадратической погрешности определения координат характерных точек границ (Mt), с подставленными в такие формулы значениями и итоговые (вычисленные) значения Mt, м	Описание закрепления точки
	содержатся в Едином государственном реестре недвижимости		определены в результате выполнения комплексных кадастровых работ				
	X	Y	X	Y			
1	2	3	4	5	6	7	8
416	489 941,64	1 262 920,01	489 941,64	1 262 920,01	—	0,10	—
417	489 969,35	1 262 891,39	489 969,35	1 262 891,39		0,30	
413	489 984,67	1 262 904,70	489 984,67	1 262 904,70			
418	489 982,37	1 262 907,41	489 982,37	1 262 907,41			
411	489 978,39	1 262 911,91	489 978,39	1 262 911,91			
410	489 976,60	1 262 913,94	489 976,60	1 262 913,94			
409	489 972,96	1 262 910,56	489 972,96	1 262 910,56			
408	489 953,64	1 262 931,29	489 953,64	1 262 931,29			
416	489 941,64	1 262 920,01	489 941,64	1 262 920,01			

2. Сведения о частях границ уточняемого земельного участка с кадастровым номером67:25:0010615:208:

Обозначение части границ		Горизонтальное проложение (S), м	Описание прохождения части границ	Сведения о согласовании местоположения границ (согласовано/спорное)
от т.	до т.			
1	2	3	4	5
416	417	39,84	—	согласовано
417	413	20,29		
413	418	3,55		
418	411	6,01		
411	410	2,71		
410	409	4,97		
409	408	28,34		
408	416	16,47		

3. Сведения о характеристиках уточняемого земельного участка с кадастровым номером67:25:0010615:208:

№ п/п	Наименование характеристики	Значение характеристики
-------	-----------------------------	-------------------------

1	2	3
1.	Адрес земельного участка	—
1.1.	Сведения о местоположении земельного участка (при отсутствии адреса) в структурированном в соответствии с федеральной информационной адресной системой виде	Российская Федерация, Смоленская область, Ярцевский р-н, Ярцево г, Парковая ул, д 65, кв 2
1.2.	Дополнительные сведения о местоположении земельного участка	—
2.	Площадь земельного участка \pm величина погрешности определения (вычисления) площади ($P \pm \Delta P$), м ²	$704 \pm 9,00$
3.	Формула, примененная для вычисления предельной погрешности определения площади земельного участка, с подставленными значениями и итоговые (вычисленные) значения	$3,5*0,10*\sqrt{(704,00)} = 9$
4.	Площадь земельного участка согласно сведениям Единого государственного реестра недвижимости (Ркад), м ²	704,00
5.	Оценка расхождения Р и Ркад ($P - P_{кад}$), м ²	0
6.	Предельный минимальный и максимальный размеры земельного участка ($P_{мин}$ и $P_{макс}$), м ²	— —
7.	Кадастровый или иной государственный учетный номер (инвентарный) здания, сооружения, объекта незавершенного строительства, расположенного на земельном участке	—
8.	Вид (виды) разрешенного использования	Под часть индивидуального жилого дома
8.1.	Дополнительные сведения об использовании земельного участка	—
9.	Сведения о земельных участках (землях общего пользования, территории общего пользования), посредством которых обеспечивается доступ	—
10.	Иные сведения	—
4. Пояснения к сведениям об уточняемом земельном участке с кадастровым номером		67:25:0010615:208 :
1.	—	

1. Сведения о характерных точках границ уточняемого земельного участка с кадастровым номером

67:25:0010615:209

:

Система координат

МСК-67, зона 1

Зона №

1

Обоз- начение харак- терных точек границ	Координаты, м				Метод определения координат	Формулы, примененные для расчета средней квадратической погрешности определения координат характерных точек границ (Mt), с подставленными в такие формулы значениями и итоговые (вычисленные) значения Mt, м	Описание закрепления точки
	содержатся в Едином государственном реестре недвижимости		определены в результате выполнения комплексных кадастровых работ				
	X	Y	X	Y			
1	2	3	4	5	6	7	8
419	490 220,03	1 263 041,39	490 220,03	1 263 041,39	—	0,10	—
420	490 223,72	1 263 044,29	490 223,72	1 263 044,29			
421	490 199,29	1 263 071,67	490 199,29	1 263 071,67			
422	490 182,15	1 263 056,87	490 182,15	1 263 056,87			
423	490 191,29	1 263 047,18	490 191,29	1 263 047,18			
424	490 208,47	1 263 029,51	490 208,47	1 263 029,51			
419	490 220,03	1 263 041,39	490 220,03	1 263 041,39			

2. Сведения о частях границ уточняемого земельного участка с кадастровым номером

67:25:0010615:209

:

Обозначение части границ		Горизонтальное проложение (S), м	Описание прохождения части границ	Сведения о согласовании местоположения границ (согласовано/спорное)
от т.	до т.			
1	2	3	4	5
419	420	4,69	—	согласовано
420	421	36,69		
421	422	22,65		
422	423	13,32		
423	424	24,65		
424	419	16,58		

3. Сведения о характеристиках уточняемого земельного участка с кадастровым номером

67:25:0010615:209

:

№ п/п	Наименование характеристики	Значение характеристики
1	2	3

1	2	3
1.	Адрес земельного участка	—
1.1.	Сведения о местоположении земельного участка (при отсутствии адреса) в структурированном в соответствии с федеральной информационной адресной системой виде	Российская Федерация, Смоленская область, Ярцевский р-н, Ярцево г, Парковая ул, д 64
1.2.	Дополнительные сведения о местоположении земельного участка	—
2.	Площадь земельного участка \pm величина погрешности определения (вычисления) площади ($P \pm \Delta P$), м ²	$816 \pm 10,00$
3.	Формула, примененная для вычисления предельной погрешности определения площади земельного участка, с подставленными значениями и итоговые (вычисленные) значения	$3,5*0,10*\sqrt{(816,00)} = 10$
4.	Площадь земельного участка согласно сведениям Единого государственного реестра недвижимости (Ркад), м ²	816,00
5.	Оценка расхождения P и $R_{кад}$ ($P - R_{кад}$), м ²	0
6.	Предельный минимальный и максимальный размеры земельного участка ($R_{мин}$ и $R_{макс}$), м ²	— —
7.	Кадастровый или иной государственный учетный номер (инвентарный) здания, сооружения, объекта незавершенного строительства, расположенного на земельном участке	—
8.	Вид (виды) разрешенного использования	Малоэтажная жилая застройка (под индивидуальным жилым домом)
8.1.	Дополнительные сведения об использовании земельного участка	—
9.	Сведения о земельных участках (землях общего пользования, территории общего пользования), посредством которых обеспечивается доступ	—
10.	Иные сведения	—
4. Пояснения к сведениям об уточняемом земельном участке с кадастровым номером		67:25:0010615:209 :
1.	—	

1. Сведения о характерных точках границ уточняемого земельного участка с кадастровым номером

67:25:0010615:21

:

Система координат

МСК-67, зона 1

Зона №

1

Обоз- начение харак- терных точек границ	Координаты, м				Метод определения координат	Формулы, примененные для расчета средней квадратической погрешности определения координат характерных точек границ (Mt), с подставленными в такие формулы значениями и итоговые (вычисленные) значения Mt, м	Описание закрепления точки
	содержатся в Едином государственном реестре недвижимости		определены в результате выполнения комплексных кадастровых работ				
	X	Y	X	Y			
1	2	3	4	5	6	7	8
425	489 977,21	1 262 878,11	489 977,21	1 262 878,11	—	0,30	Временный межевой знак
426	489 956,09	1 262 859,59	489 956,09	1 262 859,59			
208	489 975,91	1 262 839,25	489 975,91	1 262 839,25			
207	489 977,41	1 262 841,65	489 977,41	1 262 841,65		0,10	—
204	489 981,97	1 262 849,11	489 981,97	1 262 849,11			
203	489 994,49	1 262 860,78	489 994,49	1 262 860,78			
425	489 977,21	1 262 878,11	489 977,21	1 262 878,11		0,30	Временный межевой знак

2. Сведения о частях границ уточняемого земельного участка с кадастровым номером

67:25:0010615:21

:

Обозначение части границ		Горизонтальное проложение (S), м	Описание прохождения части границ	Сведения о согласовании местоположения границ (согласовано/спорное)
от т.	до т.			
1	2	3	4	5
425	426	28,09	—	согласовано
426	208	28,40		
208	207	2,83		
207	204	8,74		
204	203	17,12		
203	425	24,47		

3. Сведения о характеристиках уточняемого земельного участка с кадастровым номером

67:25:0010615:21

:

№ п/п	Наименование характеристики	Значение характеристики
1	2	3

1	2	3
1.	Адрес земельного участка	—
1.1.	Сведения о местоположении земельного участка (при отсутствии адреса) в структурированном в соответствии с федеральной информационной адресной системой виде	Российская Федерация, Смоленская область, Ярцевский р-н, Ярцево г, Парковая ул, д 82
1.2.	Дополнительные сведения о местоположении земельного участка	—
2.	Площадь земельного участка \pm величина погрешности определения (вычисления) площади ($P \pm \Delta P$), м ²	$719 \pm 9,00$
3.	Формула, примененная для вычисления предельной погрешности определения площади земельного участка, с подставленными значениями и итоговые (вычисленные) значения	$3,5*0,10*\sqrt{(719,00)} = 9$
4.	Площадь земельного участка согласно сведениям Единого государственного реестра недвижимости (Ркад), м ²	719,00
5.	Оценка расхождения Р и Ркад ($P - P_{кад}$), м ²	0
6.	Предельный минимальный и максимальный размеры земельного участка (Рмин и Рмакс), м ²	— —
7.	Кадастровый или иной государственный учетный номер (инвентарный) здания, сооружения, объекта незавершенного строительства, расположенного на земельном участке	—
8.	Вид (виды) разрешенного использования	Под индивидуальный жилой дом
8.1.	Дополнительные сведения об использовании земельного участка	—
9.	Сведения о земельных участках (землях общего пользования, территории общего пользования), посредством которых обеспечивается доступ	—
10.	Иные сведения	—
4. Пояснения к сведениям об уточняемом земельном участке с кадастровым номером		67:25:0010615:21 :
1.	—	

1. Сведения о характерных точках границ уточняемого земельного участка с кадастровым номером

67:25:0010615:211

:

Система координат

МСК-67, зона 1

Зона №

1

Обоз- начение харак- терных точек границ	Координаты, м				Метод определения координат	Формулы, примененные для расчета средней квадратической погрешности определения координат характерных точек границ (Mt), с подставленными в такие формулы значениями и итоговые (вычисленные) значения Mt, м	Описание закрепления точки
	содержатся в Едином государственном реестре недвижимости		определены в результате выполнения комплексных кадастровых работ				
	X	Y	X	Y			
1	2	3	4	5	6	7	8
156	490 177,34	1 263 003,32	490 177,34	1 263 003,32	—	0,10	Долговременный межевой знак
155	490 179,40	1 263 006,40	490 179,40	1 263 006,40			—
154	490 191,91	1 263 018,88	490 191,91	1 263 018,88			
427	490 186,60	1 263 024,03	490 186,60	1 263 024,03			
428	490 177,26	1 263 033,74	490 177,26	1 263 033,74			
429	490 168,01	1 263 044,14	490 168,01	1 263 044,14			Долговременный межевой знак
430	490 153,03	1 263 030,49	490 153,03	1 263 030,49			
431	490 161,62	1 263 021,31	490 161,62	1 263 021,31			
432	490 165,43	1 263 016,64	490 165,43	1 263 016,64			
156	490 177,34	1 263 003,32	490 177,34	1 263 003,32			

2. Сведения о частях границ уточняемого земельного участка с кадастровым номером

67:25:0010615:211

:

Обозначение части границ		Горизонтальное проложение (S), м	Описание прохождения части границ	Сведения о согласовании местоположения границ (согласовано/спорное)
от т.	до т.			
1	2	3	4	5
156	155	3,71	—	согласовано
155	154	17,67		
154	427	7,40		
427	428	13,47		
428	429	13,92		

1	2	3	4	5
429	430	20,27	—	согласовано
430	431	12,57		
431	432	6,03		
432	156	17,87		

3. Сведения о характеристиках уточняемого земельного участка с кадастровым номером 67:25:0010615:211 :

№ п/п	Наименование характеристики	Значение характеристики
1	2	3
1.	Адрес земельного участка	—
1.1.	Сведения о местоположении земельного участка (при отсутствии адреса) в структурированном в соответствии с федеральной информационной адресной системой виде	Российская Федерация, Смоленская область, Ярцевский р-н, Ярцево г, Парковая ул, д 68
1.2.	Дополнительные сведения о местоположении земельного участка	—
2.	Площадь земельного участка ± величина погрешности определения (вычисления) площади ($P \pm \Delta P$), м²	$721 \pm 9,00$
3.	Формула, примененная для вычисления предельной погрешности определения площади земельного участка, с подставленными значениями и итоговые (вычисленные) значения	$3,5*0,10*\sqrt{(721,00)} = 9$
4.	Площадь земельного участка согласно сведениям Единого государственного реестра недвижимости (Ркад), м²	721,00
5.	Оценка расхождения Р и Ркад ($P - P_{кад}$), м²	0
6.	Предельный минимальный и максимальный размеры земельного участка (Рмин и Рмакс), м²	— —
7.	Кадастровый или иной государственный учетный номер (инвентарный) здания, сооружения, объекта незавершенного строительства, расположенного на земельном участке	—
8.	Вид (виды) разрешенного использования	под индивидуальным жилым домом
8.1.	Дополнительные сведения об использовании земельного участка	—
9.	Сведения о земельных участках (землях общего пользования, территории общего пользования), посредством которых обеспечивается доступ	—
10.	Иные сведения	—

4. Пояснения к сведениям об уточняемом земельном участке с кадастровым номером 67:25:0010615:211 :

1.	—
----	---

1. Сведения о характерных точках границ уточняемого земельного участка с кадастровым номером

67:25:0010615:213

:

Система координат

МСК-67, зона 1

Зона №

1

Обоз- начение харак- терных точек границ	Координаты, м				Метод определения координат	Формулы, примененные для расчета средней квадратической погрешности определения координат характерных точек границ (Mt), с подставленными в такие формулы значениями и итоговые (вычисленные) значения Mt, м	Описание закрепления точки
	содержатся в Едином государственном реестре недвижимости		определены в результате выполнения комплексных кадастровых работ				
	X	Y	X	Y			
1	2	3	4	5	6	7	8
173	490 175,60	1 262 998,62	490 175,60	1 262 998,62	—	0,10	Долговременный межевой знак
156	490 177,34	1 263 003,32	490 177,34	1 263 003,32			
432	490 165,43	1 263 016,64	490 165,43	1 263 016,64			
431	490 161,62	1 263 021,31	490 161,62	1 263 021,31			
430	490 153,03	1 263 030,49	490 153,03	1 263 030,49			
55	490 137,97	1 263 017,84	490 137,97	1 263 017,84			
60	490 164,25	1 262 988,84	490 164,25	1 262 988,84			
173	490 175,60	1 262 998,62	490 175,60	1 262 998,62			

2. Сведения о частях границ уточняемого земельного участка с кадастровым номером

67:25:0010615:213

:

Обозначение части границ		Горизонтальное проложение (S), м	Описание прохождения части границ	Сведения о согласовании местоположения границ (согласовано/спорное)
от т.	до т.			
1	2	3	4	5
173	156	5,01	—	согласовано
156	432	17,87		
432	431	6,03		
431	430	12,57		

1	2	3	4	5
430	55	19,67	—	согласовано
55	60	39,14		
60	173	14,98		

3. Сведения о характеристиках уточняемого земельного участка с кадастровым номером 67:25:0010615:213 :

№ п/п	Наименование характеристики	Значение характеристики
1	2	3
1.	Адрес земельного участка	—
1.1.	Сведения о местоположении земельного участка (при отсутствии адреса) в структурированном в соответствии с федеральной информационной адресной системой виде	Российская Федерация, Смоленская область, Ярцевский р-н, Ярцево г, Парковая ул, д 70
1.2.	Дополнительные сведения о местоположении земельного участка	—
2.	Площадь земельного участка ± величина погрешности определения (вычисления) площади ($P \pm \Delta P$), м²	$759 \pm 10,00$
3.	Формула, примененная для вычисления предельной погрешности определения площади земельного участка, с подставленными значениями и итоговые (вычисленные) значения	$3,5*0,10*\sqrt{(759,00)} = 10$
4.	Площадь земельного участка согласно сведениям Единого государственного реестра недвижимости (Ркад), м²	759,00
5.	Оценка расхождения Р и Ркад ($P - P_{кад}$), м²	0
6.	Предельный минимальный и максимальный размеры земельного участка ($P_{мин}$ и $P_{макс}$), м²	— —
7.	Кадастровый или иной государственный учетный номер (инвентарный) здания, сооружения, объекта незавершенного строительства, расположенного на земельном участке	—
8.	Вид (виды) разрешенного использования	Под строительство индивидуального жилого дома
8.1.	Дополнительные сведения об использовании земельного участка	—
9.	Сведения о земельных участках (землях общего пользования, территории общего пользования), посредством которых обеспечивается доступ	—
10.	Иные сведения	—

4. Пояснения к сведениям об уточняемом земельном участке с кадастровым номером 67:25:0010615:213 :

1.	—
----	---

1. Сведения о характерных точках границ уточняемого земельного участка с кадастровым номером

67:25:0010615:214

:

Система координат

МСК-67, зона 1

Зона №

1

Обоз- начение харак- терных точек границ	Координаты, м				Метод определения координат	Формулы, примененные для расчета средней квадратической погрешности определения координат характерных точек границ (Mt), с подставленными в такие формулы значениями и итоговые (вычисленные) значения Mt, м	Описание закрепления точки
	содержатся в Едином государственном реестре недвижимости		определены в результате выполнения комплексных кадастровых работ				
	X	Y	X	Y			
1	2	3	4	5	6	7	8
56	490 123,39	1 263 005,68	490 123,39	1 263 005,68	—	0,10	—
433	490 106,44	1 262 991,29	490 106,44	1 262 991,29			
434	490 117,34	1 262 979,37	490 117,34	1 262 979,37			
435	490 120,01	1 262 976,46	490 120,01	1 262 976,46			
436	490 122,87	1 262 973,65	490 122,87	1 262 973,65			
437	490 123,74	1 262 974,48	490 123,74	1 262 974,48			
438	490 126,06	1 262 972,01	490 126,06	1 262 972,01			
439	490 141,48	1 262 985,59	490 141,48	1 262 985,59			
57	490 141,52	1 262 985,63	490 141,52	1 262 985,63			
56	490 123,39	1 263 005,68	490 123,39	1 263 005,68			
						0,10	

2. Сведения о частях границ уточняемого земельного участка с кадастровым номером

67:25:0010615:214

:

Обозначение части границ		Горизонтальное проложение (S), м	Описание прохождения части границ	Сведения о согласовании местоположения границ (согласовано/спорное)
от т.	до т.			
1	2	3	4	5
56	433	22,23	—	согласовано
433	434	16,15		
434	435	3,95		
435	436	4,01		
436	437	1,20		
437	438	3,39		
438	439	20,55		
439	57	0,06		
57	56	27,03		

3. Сведения о характеристиках уточняемого земельного участка с кадастровым номером <u>67:25:0010615:214</u> :		
№ п/п	Наименование характеристики	Значение характеристики
1	2	3
1.	Адрес земельного участка	—
1.1.	Сведения о местоположении земельного участка (при отсутствии адреса) в структурированном в соответствии с федеральной информационной адресной системой виде	Российская Федерация, Смоленская область, Ярцевский р-н, Ярцево г, Парковая ул, д 74
1.2.	Дополнительные сведения о местоположении земельного участка	—
2.	Площадь земельного участка ± величина погрешности определения (вычисления) площади ($P \pm \Delta P$), м²	598 ± 9,00
3.	Формула, примененная для вычисления предельной погрешности определения площади земельного участка, с подставленными значениями и итоговые (вычисленные) значения	$3,5*0,10*\sqrt{(598,00)} = 9$
4.	Площадь земельного участка согласно сведениям Единого государственного реестра недвижимости (Ркад), м²	598,00
5.	Оценка расхождения Р и Ркад ($P - P_{кад}$), м²	0
6.	Предельный минимальный и максимальный размеры земельного участка ($P_{мин}$ и $P_{макс}$), м²	— —
7.	Кадастровый или иной государственный учетный номер (инвентарный) здания, сооружения, объекта незавершенного строительства, расположенного на земельном участке	—
8.	Вид (виды) разрешенного использования	Под индивидуальный жилой дом
8.1.	Дополнительные сведения об использовании земельного участка	—
9.	Сведения о земельных участках (землях общего пользования, территории общего пользования), посредством которых обеспечивается доступ	—
10.	Иные сведения	—
4. Пояснения к сведениям об уточняемом земельном участке с кадастровым номером <u>67:25:0010615:214</u> :		
1.	—	

1. Сведения о характерных точках границ уточняемого земельного участка с кадастровым номером						67:25:0010615:215		:
Система координат				МСК-67, зона 1		Зона № 1		
Обоз- начение харак- терных точек границ	Координаты, м				Метод определения координат	Формулы, примененные для расчета средней квадратической погрешности определения координат характерных точек границ (Mt), с подставленными в такие формулы значениями и итоговые (вычисленные) значения Mt, м	Описание закрепления точки	
	содержатся в Едином государственном реестре недвижимости		определены в результате выполнения комплексных кадастровых работ					
	X	Y	X	Y				
1	2	3	4	5	6	7	8	
440	490 024,00	1 262 919,56	490 024,00	1 262 919,56	—	0,30	—	
441	490 023,62	1 262 919,89	490 023,62	1 262 919,89				
442	489 997,65	1 262 897,06	489 997,65	1 262 897,06				
443	489 998,27	1 262 896,50	489 998,27	1 262 896,50				
444	489 997,75	1 262 894,92	489 997,75	1 262 894,92				
199	490 011,20	1 262 881,32	490 011,20	1 262 881,32				
198	490 023,06	1 262 893,42	490 023,06	1 262 893,42		0,10	Временный межевой знак	
197	490 036,80	1 262 907,26	490 036,80	1 262 907,26				
445	490 036,33	1 262 907,66	490 036,33	1 262 907,66				
446	490 033,61	1 262 910,34	490 033,61	1 262 910,34		0,30	—	
447	490 024,31	1 262 919,26	490 024,31	1 262 919,26				
440	490 024,00	1 262 919,56	490 024,00	1 262 919,56				
2. Сведения о частях границ уточняемого земельного участка с кадастровым номером						67:25:0010615:215		:
Обозначение части границ		Горизонтальное проложение (S), м	Описание прохождения части границ	Сведения о согласовании местоположения границ (согласовано/спорное)				
от т.	до т.							
1	2	3	4	5				
440	441	0,50	—	согласовано				
441	442	34,58						
442	443	0,84						
443	444	1,66						
444	199	19,13						

1	2	3	4	5
199	198	16,94	—	согласовано
198	197	19,50		
197	445	0,62		
445	446	3,82		
446	447	12,89		
447	440	0,43		

3. Сведения о характеристиках уточняемого земельного участка с кадастровым номером 67:25:0010615:215 :

№ п/п	Наименование характеристики	Значение характеристики
1	2	3
1.	Адрес земельного участка	—
1.1.	Сведения о местоположении земельного участка (при отсутствии адреса) в структурированном в соответствии с федеральной информационной адресной системой виде	Российская Федерация, Смоленская область, Ярцевский р-н, Ярцево г, Парковая ул, д 78
1.2.	Дополнительные сведения о местоположении земельного участка	—
2.	Площадь земельного участка \pm величина погрешности определения (вычисления) площади ($P \pm \Delta P$), м ²	$704 \pm 9,00$
3.	Формула, примененная для вычисления предельной погрешности определения площади земельного участка, с подставленными значениями и итоговые (вычисленные) значения	$3,5*0,10*\sqrt{(704,00)} = 9$
4.	Площадь земельного участка согласно сведениям Единого государственного реестра недвижимости (Ркад), м ²	704,00
5.	Оценка расхождения Р и Ркад ($P - P_{кад}$), м ²	0
6.	Предельный минимальный и максимальный размеры земельного участка ($P_{мин}$ и $P_{макс}$), м ²	— —
7.	Кадастровый или иной государственный учетный номер (инвентарный) здания, сооружения, объекта незавершенного строительства, расположенного на земельном участке	—
8.	Вид (виды) разрешенного использования	индивидуальный жилой дом
8.1.	Дополнительные сведения об использовании земельного участка	—
9.	Сведения о земельных участках (землях общего пользования, территории общего пользования), посредством которых обеспечивается доступ	—
10.	Иные сведения	—

4. Пояснения к сведениям об уточняемом земельном участке с кадастровым номером					67:25:0010615:215			:
1.	—							
1. Сведения о характерных точках границ уточняемого земельного участка с кадастровым номером					67:25:0010615:217			:
Система координат					МСК-67, зона 1		Зона № 1	
Обозначение характерных точек границ	Координаты, м				Метод определения координат	Формулы, примененные для расчета средней квадратической погрешности определения координат характерных точек границ (Mt), с подставленными в такие формулы значениями и итоговые (вычисленные) значения Mt, м	Описание закрепления точки	
	содержатся в Едином государственном реестре недвижимости		определены в результате выполнения комплексных кадастровых работ					
	X	Y	X	Y				
1	2	3	4	5	6	7	8	
203	489 994,49	1 262 860,78	489 994,49	1 262 860,78	—	0,10	Временный межевой знак	
201	490 003,65	1 262 870,57	490 003,65	1 262 870,57		0,30		
200	490 002,07	1 262 872,72	490 002,07	1 262 872,72				
199	490 011,20	1 262 881,32	490 011,20	1 262 881,32				
444	489 997,75	1 262 894,92	489 997,75	1 262 894,92				
448	489 996,56	1 262 896,10	489 996,56	1 262 896,10				
425	489 977,21	1 262 878,11	489 977,21	1 262 878,11		0,10		
203	489 994,49	1 262 860,78	489 994,49	1 262 860,78		0,30		
2. Сведения о частях границ уточняемого земельного участка с кадастровым номером					67:25:0010615:217			:
Обозначение части границ		Горизонтальное проложение (S), м	Описание прохождения части границ	Сведения о согласовании местоположения границ (согласовано/спорное)				
от т.	до т.							
1	2	3	4	5				
203	201	13,41	—	согласовано				
201	200	2,67						
200	199	12,54						
199	444	19,13						
444	448	1,68						
448	425	26,42						
425	203	24,47						
3. Сведения о характеристиках уточняемого земельного участка с кадастровым номером					67:25:0010615:217			:
№ п/п	Наименование характеристики			Значение характеристики				

1	2	3
1.	Адрес земельного участка	—
1.1.	Сведения о местоположении земельного участка (при отсутствии адреса) в структурированном в соответствии с федеральной информационной адресной системой виде	Российская Федерация, Смоленская область, Ярцевский р-н, Ярцево г, Парковая ул, д 80
1.2.	Дополнительные сведения о местоположении земельного участка	—
2.	Площадь земельного участка \pm величина погрешности определения (вычисления) площади ($P \pm \Delta P$), м ²	$593 \pm 9,00$
3.	Формула, примененная для вычисления предельной погрешности определения площади земельного участка, с подставленными значениями и итоговые (вычисленные) значения	$3,5*0,10*\sqrt{(593,00)} = 9$
4.	Площадь земельного участка согласно сведениям Единого государственного реестра недвижимости (Ркад), м ²	593,00
5.	Оценка расхождения Р и Ркад ($P - P_{кад}$), м ²	0
6.	Предельный минимальный и максимальный размеры земельного участка ($P_{мин}$ и $P_{макс}$), м ²	— —
7.	Кадастровый или иной государственный учетный номер (инвентарный) здания, сооружения, объекта незавершенного строительства, расположенного на земельном участке	—
8.	Вид (виды) разрешенного использования	Индивидуальное жилищное строительство
8.1.	Дополнительные сведения об использовании земельного участка	—
9.	Сведения о земельных участках (землях общего пользования, территории общего пользования), посредством которых обеспечивается доступ	—
10.	Иные сведения	—
4. Пояснения к сведениям об уточняемом земельном участке с кадастровым номером		67:25:0010615:217 :
1.	—	

1. Сведения о характерных точках границ уточняемого земельного участка с кадастровым номером67:25:0010615:218:

Система координатМСК-67, зона 1Зона №1

Обоз- начение харак- терных точек границ	Координаты, м				Метод определения координат	Формулы, примененные для расчета средней квадратической погрешности определения координат характерных точек границ (Mt), с подставленными в такие формулы значениями и итоговые (вычисленные) значения Mt, м	Описание закрепления точки
	содержатся в Едином государственном реестре недвижимости		определены в результате выполнения комплексных кадастровых работ				
	X	Y	X	Y			
1	2	3	4	5	6	7	8
426	489 956,09	1 262 859,59	489 956,09	1 262 859,59	—	0,30	Временный межевой знак
449	489 930,40	1 262 835,28	489 930,40	1 262 835,28		0,10	
450	489 941,39	1 262 822,05	489 941,39	1 262 822,05			
451	489 952,70	1 262 832,27	489 952,70	1 262 832,27		0,30	
210	489 960,09	1 262 823,48	489 960,09	1 262 823,48			
209	489 973,03	1 262 835,41	489 973,03	1 262 835,41			
208	489 975,91	1 262 839,25	489 975,91	1 262 839,25			
426	489 956,09	1 262 859,59	489 956,09	1 262 859,59			

2. Сведения о частях границ уточняемого земельного участка с кадастровым номером67:25:0010615:218:

Обозначение части границ		Горизонтальное проложение (S), м	Описание прохождения части границ	Сведения о согласовании местоположения границ (согласовано/спорное)
от т.	до т.			
1	2	3	4	5
426	449	35,37	—	согласовано
449	450	17,20		
450	451	15,24		
451	210	11,48		
210	209	17,60		
209	208	4,80		
208	426	28,40		

3. Сведения о характеристиках уточняемого земельного участка с кадастровым номером67:25:0010615:218:

№ п/п	Наименование характеристики	Значение характеристики
1	2	3

1	2	3
1.	Адрес земельного участка	—
1.1.	Сведения о местоположении земельного участка (при отсутствии адреса) в структурированном в соответствии с федеральной информационной адресной системой виде	215806, Российская Федерация, Смоленская область, Ярцевский р-н, Ярцево г, Парковая ул, д 84
1.2.	Дополнительные сведения о местоположении земельного участка	—
2.	Площадь земельного участка \pm величина погрешности определения (вычисления) площади ($P \pm \Delta P$), м ²	$881 \pm 10,00$
3.	Формула, примененная для вычисления предельной погрешности определения площади земельного участка, с подставленными значениями и итоговые (вычисленные) значения	$3,5*0,10*\sqrt{(881,00)} = 10$
4.	Площадь земельного участка согласно сведениям Единого государственного реестра недвижимости (Ркад), м ²	881,00
5.	Оценка расхождения Р и Ркад ($P - P_{кад}$), м ²	0
6.	Предельный минимальный и максимальный размеры земельного участка ($P_{мин}$ и $P_{макс}$), м ²	— —
7.	Кадастровый или иной государственный учетный номер (инвентарный) здания, сооружения, объекта незавершенного строительства, расположенного на земельном участке	—
8.	Вид (виды) разрешенного использования	для индивидуального жилищного строительства
8.1.	Дополнительные сведения об использовании земельного участка	—
9.	Сведения о земельных участках (землях общего пользования, территории общего пользования), посредством которых обеспечивается доступ	—
10.	Иные сведения	—
4. Пояснения к сведениям об уточняемом земельном участке с кадастровым номером		67:25:0010615:218 :
1.	—	

1. Сведения о характерных точках границ уточняемого земельного участка с кадастровым номером

67:25:0010615:219

:

Система координат

МСК-67, зона 1

Зона №

1

Обоз- начение харак- терных точек границ	Координаты, м				Метод определения координат	Формулы, примененные для расчета средней квадратической погрешности определения координат характерных точек границ (Mt), с подставленными в такие формулы значениями и итоговые (вычисленные) значения Mt, м	Описание закрепления точки
	содержатся в Едином государственном реестре недвижимости		определены в результате выполнения комплексных кадастровых работ				
	X	Y	X	Y			
1	2	3	4	5	6	7	8
452	490 236,35	1 263 123,66	490 236,35	1 263 123,66	—	0,30	—
453	490 217,24	1 263 143,26	490 217,24	1 263 143,26			
454	490 201,49	1 263 129,83	490 201,49	1 263 129,83			
455	490 199,41	1 263 128,06	490 199,41	1 263 128,06		0,10	
456	490 217,73	1 263 107,43	490 217,73	1 263 107,43			
452	490 236,35	1 263 123,66	490 236,35	1 263 123,66			

2. Сведения о частях границ уточняемого земельного участка с кадастровым номером

67:25:0010615:219

:

Обозначение части границ		Горизонтальное проложение (S), м	Описание прохождения части границ	Сведения о согласовании местоположения границ (согласовано/спорное)
от т.	до т.			
1	2	3	4	5
452	453	27,37	—	согласовано
453	454	20,70		
454	455	2,73		
455	456	27,59		
456	452	24,70		

3. Сведения о характеристиках уточняемого земельного участка с кадастровым номером

67:25:0010615:219

:

№ п/п	Наименование характеристики	Значение характеристики
1	2	3

1	2	3
1.	Адрес земельного участка	—
1.1.	Сведения о местоположении земельного участка (при отсутствии адреса) в структурированном в соответствии с федеральной информационной адресной системой виде	Российская Федерация, Смоленская область, Ярцевский р-н, Ярцево г, Парковая ул, д 45/28
1.2.	Дополнительные сведения о местоположении земельного участка	—
2.	Площадь земельного участка \pm величина погрешности определения (вычисления) площади ($P \pm \Delta P$), м ²	$661 \pm 9,00$
3.	Формула, примененная для вычисления предельной погрешности определения площади земельного участка, с подставленными значениями и итоговые (вычисленные) значения	$3,5*0,10*\sqrt{(661,00)} = 9$
4.	Площадь земельного участка согласно сведениям Единого государственного реестра недвижимости (Ркад), м ²	661,00
5.	Оценка расхождения Р и Ркад ($P - P_{кад}$), м ²	0
6.	Предельный минимальный и максимальный размеры земельного участка ($P_{мин}$ и $P_{макс}$), м ²	— —
7.	Кадастровый или иной государственный учетный номер (инвентарный) здания, сооружения, объекта незавершенного строительства, расположенного на земельном участке	—
8.	Вид (виды) разрешенного использования	под строительство индивидуального жилого дома
8.1.	Дополнительные сведения об использовании земельного участка	—
9.	Сведения о земельных участках (землях общего пользования, территории общего пользования), посредством которых обеспечивается доступ	—
10.	Иные сведения	—
4. Пояснения к сведениям об уточняемом земельном участке с кадастровым номером		67:25:0010615:219 :
1.	—	

1. Сведения о характерных точках границ уточняемого земельного участка с кадастровым номером

67:25:0010615:223

:

Система координат

МСК-67, зона 1

Зона №

1

Обоз- начение харак- терных точек границ	Координаты, м				Метод определения координат	Формулы, примененные для расчета средней квадратической погрешности определения координат характерных точек границ (Mt), с подставленными в такие формулы значениями и итоговые (вычисленные) значения Mt, м	Описание закрепления точки
	содержатся в Едином государственном реестре недвижимости		определены в результате выполнения комплексных кадастровых работ				
	X	Y	X	Y			
1	2	3	4	5	6	7	8
457	490 163,73	1 263 059,33	490 163,73	1 263 059,33	—	0,10	—
458	490 144,51	1 263 081,10	490 144,51	1 263 081,10			
459	490 133,65	1 263 070,87	490 133,65	1 263 070,87			
460	490 125,30	1 263 064,16	490 125,30	1 263 064,16			
461	490 145,62	1 263 043,00	490 145,62	1 263 043,00			
457	490 163,73	1 263 059,33	490 163,73	1 263 059,33			

2. Сведения о частях границ уточняемого земельного участка с кадастровым номером

67:25:0010615:223

:

Обозначение части границ		Горизонтальное проложение (S), м	Описание прохождения части границ	Сведения о согласовании местоположения границ (согласовано/спорное)
от т.	до т.			
1	2	3	4	5
457	458	29,04	—	согласовано
458	459	14,92		
459	460	10,71		
460	461	29,34		
461	457	24,39		

3. Сведения о характеристиках уточняемого земельного участка с кадастровым номером

67:25:0010615:223

:

№ п/п	Наименование характеристики	Значение характеристики
1	2	3

1	2	3
1.	Адрес земельного участка	—
1.1.	Сведения о местоположении земельного участка (при отсутствии адреса) в структурированном в соответствии с федеральной информационной адресной системой виде	Российская Федерация, Смоленская область, Ярцевский р-н, Ярцево г, Парковая ул, д 53
1.2.	Дополнительные сведения о местоположении земельного участка	—
2.	Площадь земельного участка \pm величина погрешности определения (вычисления) площади ($P \pm \Delta P$), м ²	$723 \pm 9,00$
3.	Формула, примененная для вычисления предельной погрешности определения площади земельного участка, с подставленными значениями и итоговые (вычисленные) значения	$3,5*0,10*\sqrt{(723,00)} = 9$
4.	Площадь земельного участка согласно сведениям Единого государственного реестра недвижимости (Ркад), м ²	723,00
5.	Оценка расхождения Р и Ркад ($P - P_{кад}$), м ²	0
6.	Предельный минимальный и максимальный размеры земельного участка (Рмин и Рмакс), м ²	— —
7.	Кадастровый или иной государственный учетный номер (инвентарный) здания, сооружения, объекта незавершенного строительства, расположенного на земельном участке	—
8.	Вид (виды) разрешенного использования	индивидуальное жилищное строительство
8.1.	Дополнительные сведения об использовании земельного участка	—
9.	Сведения о земельных участках (землях общего пользования, территории общего пользования), посредством которых обеспечивается доступ	—
10.	Иные сведения	—
4. Пояснения к сведениям об уточняемом земельном участке с кадастровым номером		67:25:0010615:223 :
1.	—	

1. Сведения о характерных точках границ уточняемого земельного участка с кадастровым номером

67:25:0010615:224

:

Система координат

МСК-67, зона 1

Зона №

1

Обоз- начение харак- терных точек границ	Координаты, м				Метод определения координат	Формулы, примененные для расчета средней квадратической погрешности определения координат характерных точек границ (Mt), с подставленными в такие формулы значениями и итоговые (вычисленные) значения Mt, м	Описание закрепления точки
	содержатся в Едином государственном реестре недвижимости		определены в результате выполнения комплексных кадастровых работ				
	X	Y	X	Y			
1	2	3	4	5	6	7	8
461	490 145,62	1 263 043,00	490 145,62	1 263 043,00	—	0,10	—
462	490 130,83	1 263 058,41	490 130,83	1 263 058,41		0,30	
460	490 125,30	1 263 064,16	490 125,30	1 263 064,16		0,10	
463	490 122,00	1 263 061,51	490 122,00	1 263 061,51		0,30	
464	490 111,63	1 263 051,24	490 111,63	1 263 051,24			
391	490 109,12	1 263 049,12	490 109,12	1 263 049,12			
395	490 127,82	1 263 027,67	490 127,82	1 263 027,67			
461	490 145,62	1 263 043,00	490 145,62	1 263 043,00		0,10	

2. Сведения о частях границ уточняемого земельного участка с кадастровым номером

67:25:0010615:224

:

Обозначение части границ		Горизонтальное проложение (S), м	Описание прохождения части границ	Сведения о согласовании местоположения границ (согласовано/спорное)
от т.	до т.			
1	2	3	4	5
461	462	21,36	—	согласовано
462	460	7,98		
460	463	4,23		
463	464	14,59		
464	391	3,29		
391	395	28,46		
395	461	23,49		

3. Сведения о характеристиках уточняемого земельного участка с кадастровым номером

67:25:0010615:224

:

№ п/п	Наименование характеристики	Значение характеристики
1	2	3

1	2	3
1.	Адрес земельного участка	—
1.1.	Сведения о местоположении земельного участка (при отсутствии адреса) в структурированном в соответствии с федеральной информационной адресной системой виде	Российская Федерация, Смоленская область, Ярцевский р-н, Ярцево г, Парковая ул, д 55
1.2.	Дополнительные сведения о местоположении земельного участка	—
2.	Площадь земельного участка \pm величина погрешности определения (вычисления) площади ($P \pm \Delta P$), м ²	$660 \pm 9,00$
3.	Формула, примененная для вычисления предельной погрешности определения площади земельного участка, с подставленными значениями и итоговые (вычисленные) значения	$3,5*0,10*\sqrt{(660,00)} = 9$
4.	Площадь земельного участка согласно сведениям Единого государственного реестра недвижимости (Ркад), м ²	660,00
5.	Оценка расхождения P и $R_{кад}$ ($P - R_{кад}$), м ²	0
6.	Предельный минимальный и максимальный размеры земельного участка ($R_{мин}$ и $R_{макс}$), м ²	— —
7.	Кадастровый или иной государственный учетный номер (инвентарный) здания, сооружения, объекта незавершенного строительства, расположенного на земельном участке	—
8.	Вид (виды) разрешенного использования	Под индивидуальный жилой дом
8.1.	Дополнительные сведения об использовании земельного участка	—
9.	Сведения о земельных участках (землях общего пользования, территории общего пользования), посредством которых обеспечивается доступ	—
10.	Иные сведения	—
4. Пояснения к сведениям об уточняемом земельном участке с кадастровым номером		67:25:0010615:224 :
1.	—	

1. Сведения о характерных точках границ уточняемого земельного участка с кадастровым номером

67:25:0010615:228

:

Система координат

МСК-67, зона 1

Зона №

1

Обоз- начение харак- терных точек границ	Координаты, м				Метод определения координат	Формулы, примененные для расчета средней квадратической погрешности определения координат характерных точек границ (Mt), с подставленными в такие формулы значениями и итоговые (вычисленные) значения Mt, м	Описание закрепления точки
	содержатся в Едином государственном реестре недвижимости		определены в результате выполнения комплексных кадастровых работ				
	X	Y	X	Y			
1	2	3	4	5	6	7	8
465	490 346,16	1 262 911,68	490 346,16	1 262 911,68	—	0,10	—
466	490 327,33	1 262 934,19	490 327,33	1 262 934,19			
467	490 330,16	1 262 936,40	490 330,16	1 262 936,40			
468	490 316,37	1 262 953,32	490 316,37	1 262 953,32			
104	490 308,90	1 262 949,51	490 308,90	1 262 949,51			
111	490 299,86	1 262 941,70	490 299,86	1 262 941,70			
110	490 300,53	1 262 940,93	490 300,53	1 262 940,93		0,30	Закрепление отсутствует
109	490 300,21	1 262 940,62	490 300,21	1 262 940,62			
469	490 313,91	1 262 926,14	490 313,91	1 262 926,14			
470	490 320,24	1 262 930,28	490 320,24	1 262 930,28			
471	490 340,44	1 262 906,50	490 340,44	1 262 906,50			
465	490 346,16	1 262 911,68	490 346,16	1 262 911,68			

2. Сведения о частях границ уточняемого земельного участка с кадастровым номером

67:25:0010615:228

:

Обозначение части границ		Горизонтальное проложение (S), м	Описание прохождения части границ	Сведения о согласовании местоположения границ (согласовано/спорное)
от т.	до т.			
1	2	3	4	5
465	466	29,35	—	согласовано
466	467	3,59		
467	468	21,83		
468	104	8,39		
104	111	11,95		
111	110	1,02		
110	109	0,45		

1	2	3	4	5
109	469	19,93	—	согласовано
469	470	7,56		
470	471	31,20		
471	465	7,72		

3. Сведения о характеристиках уточняемого земельного участка с кадастровым номером 67:25:0010615:228 :

№ п/п	Наименование характеристики	Значение характеристики
1	2	3
1.	Адрес земельного участка	—
1.1.	Сведения о местоположении земельного участка (при отсутствии адреса) в структурированном в соответствии с федеральной информационной адресной системой виде	Российская Федерация, Смоленская область, Ярцевский р-н, Ярцево г, 20 лет Победы ул, д №41
1.2.	Дополнительные сведения о местоположении земельного участка	—
2.	Площадь земельного участка ± величина погрешности определения (вычисления) площади ($P \pm \Delta P$), м²	$673 \pm 9,00$
3.	Формула, примененная для вычисления предельной погрешности определения площади земельного участка, с подставленными значениями и итоговые (вычисленные) значения	$3,5*0,10*\sqrt{(673,00)} = 9$
4.	Площадь земельного участка согласно сведениям Единого государственного реестра недвижимости (Ркад), м²	673,00
5.	Оценка расхождения Р и Ркад ($P - P_{кад}$), м²	0
6.	Предельный минимальный и максимальный размеры земельного участка ($P_{мин}$ и $P_{макс}$), м²	— —
7.	Кадастровый или иной государственный учетный номер (инвентарный) здания, сооружения, объекта незавершенного строительства, расположенного на земельном участке	—
8.	Вид (виды) разрешенного использования	Под индивидуальный жилой дом
8.1.	Дополнительные сведения об использовании земельного участка	—
9.	Сведения о земельных участках (землях общего пользования, территории общего пользования), посредством которых обеспечивается доступ	—
10.	Иные сведения	—

4. Пояснения к сведениям об уточняемом земельном участке с кадастровым номером 67:25:0010615:228 :

1.	—
----	---

1. Сведения о характерных точках границ уточняемого земельного участка с кадастровым номером67:25:0010615:229:

Система координатМСК-67, зона 1Зона №1

Обоз- начение харак- терных точек границ	Координаты, м				Метод определения координат	Формулы, примененные для расчета средней квадратической погрешности определения координат характерных точек границ (Mt), с подставленными в такие формулы значениями и итоговые (вычисленные) значения Mt, м	Описание закрепления точки
	содержатся в Едином государственном реестре недвижимости		определены в результате выполнения комплексных кадастровых работ				
	X	Y	X	Y			
1	2	3	4	5	6	7	8
472	490 405,45	1 262 875,64	490 405,45	1 262 875,64	—	0,10	—
473	490 444,93	1 262 833,32	490 444,93	1 262 833,32			
263	490 461,06	1 262 848,55	490 461,06	1 262 848,55			
262	490 454,28	1 262 855,97	490 454,28	1 262 855,97			
261	490 421,79	1 262 891,65	490 421,79	1 262 891,65			
474	490 414,27	1 262 884,42	490 414,27	1 262 884,42		0,30	
472	490 405,45	1 262 875,64	490 405,45	1 262 875,64		0,10	

2. Сведения о частях границ уточняемого земельного участка с кадастровым номером67:25:0010615:229:

Обозначение части границ		Горизонтальное проложение (S), м	Описание прохождения части границ	Сведения о согласовании местоположения границ (согласовано/спорное)
от т.	до т.			
1	2	3	4	5
472	473	57,88	—	согласовано
473	263	22,18		
263	262	10,05		
262	261	48,26		
261	474	10,43		
474	472	12,45		

3. Сведения о характеристиках уточняемого земельного участка с кадастровым номером67:25:0010615:229:

№ п/п	Наименование характеристики	Значение характеристики
1	2	3

1	2	3
1.	Адрес земельного участка	—
1.1.	Сведения о местоположении земельного участка (при отсутствии адреса) в структурированном в соответствии с федеральной информационной адресной системой виде	Российская Федерация, Смоленская область, Ярцевский р-н, Ярцево г, Авиаторов ул, д 21
1.2.	Дополнительные сведения о местоположении земельного участка	—
2.	Площадь земельного участка \pm величина погрешности определения (вычисления) площади ($P \pm \Delta P$), м ²	$1\,309 \pm 13,00$
3.	Формула, примененная для вычисления предельной погрешности определения площади земельного участка, с подставленными значениями и итоговые (вычисленные) значения	$3,5*0,10*\sqrt{(1\,309,00)} = 13$
4.	Площадь земельного участка согласно сведениям Единого государственного реестра недвижимости (Ркад), м ²	1 309,00
5.	Оценка расхождения Р и Ркад ($P - P_{кад}$), м ²	0
6.	Предельный минимальный и максимальный размеры земельного участка ($P_{мин}$ и $P_{макс}$), м ²	— —
7.	Кадастровый или иной государственный учетный номер (инвентарный) здания, сооружения, объекта незавершенного строительства, расположенного на земельном участке	—
8.	Вид (виды) разрешенного использования	под индивидуальный жилой дом
8.1.	Дополнительные сведения об использовании земельного участка	—
9.	Сведения о земельных участках (землях общего пользования, территории общего пользования), посредством которых обеспечивается доступ	—
10.	Иные сведения	—
4. Пояснения к сведениям об уточняемом земельном участке с кадастровым номером		67:25:0010615:229 :
1.	—	

1. Сведения о характерных точках границ уточняемого земельного участка с кадастровым номером					67:25:0010615:23			:
Система координат					МСК-67, зона 1			Зона № 1
Обозначение характерных точек границ	Координаты, м				Метод определения координат	Формулы, примененные для расчета средней квадратической погрешности определения координат характерных точек границ (Mt), с подставленными в такие формулы значениями и итоговые (вычисленные) значения Mt, м	Описание закрепления точки	
	содержатся в Едином государственном реестре недвижимости		определены в результате выполнения комплексных кадастровых работ					
	X	Y	X	Y				
1	2	3	4	5	6	7	8	
475	489 915,59	1 262 896,05	489 915,59	1 262 896,05	—	0,10	—	
476	489 942,69	1 262 867,80	489 942,69	1 262 867,80				
417	489 969,35	1 262 891,39	489 969,35	1 262 891,39				
416	489 941,64	1 262 920,01	489 941,64	1 262 920,01				
475	489 915,59	1 262 896,05	489 915,59	1 262 896,05				
2. Сведения о частях границ уточняемого земельного участка с кадастровым номером					67:25:0010615:23			:
Обозначение части границ		Горизонтальное проложение (S), м	Описание прохождения части границ		Сведения о согласовании местоположения границ (согласовано/спорное)			
от т.	до т.							
1	2	3	4		5			
475	476	39,15	—		согласовано			
476	417	35,60						
417	416	39,84						
416	475	35,39						
3. Сведения о характеристиках уточняемого земельного участка с кадастровым номером					67:25:0010615:23			:
№ п/п	Наименование характеристики			Значение характеристики				
1	2			3				
1.	Адрес земельного участка			—				
1.1.	Сведения о местоположении земельного участка (при отсутствии адреса) в структурированном в соответствии с федеральной информационной адресной системой виде			Российская Федерация, Смоленская область, Ярцевский р-н, Ярцево г, Парковая ул, д 67				
1.2.	Дополнительные сведения о местоположении земельного участка			—				

1	2				3		
2.	Площадь земельного участка ± величина погрешности определения (вычисления) площади (P ± ΔP), м²				1 401 ± 13,00		
3.	Формула, примененная для вычисления предельной погрешности определения площади земельного участка, с подставленными значениями и итоговые (вычисленные) значения				3,5*0,10*√(1 401,00) = 13		
4.	Площадь земельного участка согласно сведениям Единого государственного реестра недвижимости (Ркад), м²				1 401,00		
5.	Оценка расхождения P и Ркад (P - Ркад), м²				0		
6.	Предельный минимальный и максимальный размеры земельного участка (Рмин и Рмакс), м²				— —		
7.	Кадастровый или иной государственный учетный номер (инвентарный) здания, сооружения, объекта незавершенного строительства, расположенного на земельном участке				—		
8.	Вид (виды) разрешенного использования				Под индивидуальный жилой дом		
8.1.	Дополнительные сведения об использовании земельного участка				—		
9.	Сведения о земельных участках (землях общего пользования, территории общего пользования), посредством которых обеспечивается доступ				—		
10.	Иные сведения				—		
4. Пояснения к сведениям об уточняемом земельном участке с кадастровым номером					67:25:0010615:23		
1.					—		
1. Сведения о характерных точках границ уточняемого земельного участка с кадастровым номером					67:25:0010615:232		
Система координат					МСК-67, зона 1		
					Зона № 1		
Обозначение характерных точек границ	Координаты, м				Метод определения координат	Формулы, примененные для расчета средней квадратической погрешности определения координат характерных точек границ (Mt), с подставленными в такие формулы значениями и итоговые (вычисленные) значения Mt, м	Описание закрепления точки
	содержатся в Едином государственном реестре недвижимости		определены в результате выполнения комплексных кадастровых работ				
	X	Y	X	Y			
1	2	3	4	5	6	7	8
477	490 404,03	1 262 909,87	490 404,03	1 262 909,87	—	0,30	—

1	2	3	4	5	6	7	8
478	490 419,82	1 262 925,00	490 419,82	1 262 925,00	—	0,30	—
479	490 421,42	1 262 926,53	490 421,42	1 262 926,53			
480	490 403,82	1 262 944,40	490 403,82	1 262 944,40			
481	490 387,07	1 262 929,41	490 387,07	1 262 929,41			
482	490 387,51	1 262 928,91	490 387,51	1 262 928,91			
483	490 396,89	1 262 917,76	490 396,89	1 262 917,76			
484	490 403,76	1 262 910,17	490 403,76	1 262 910,17			
477	490 404,03	1 262 909,87	490 404,03	1 262 909,87			

2. Сведения о частях границ уточняемого земельного участка с кадастровым номером 67:25:0010615:232 :

Обозначение части границ		Горизонтальное проложение (S), м	Описание прохождения части границ	Сведения о согласовании местоположения границ (согласовано/спорное)
от т.	до т.			
1	2	3	4	5
477	478	21,87	—	согласовано
478	479	2,21		
479	480	25,08		
480	481	22,48		
481	482	0,67		
482	483	14,57		
483	484	10,24		
484	477	0,40		

3. Сведения о характеристиках уточняемого земельного участка с кадастровым номером 67:25:0010615:232 :

№ п/п	Наименование характеристики	Значение характеристики
1	2	3
1.	Адрес земельного участка	—
1.1.	Сведения о местоположении земельного участка (при отсутствии адреса) в структурированном в соответствии с федеральной информационной адресной системой виде	Российская Федерация, Смоленская область, Ярцевский р-н, Ярцево г, 20 лет Победы ул, д 46/16
1.2.	Дополнительные сведения о местоположении земельного участка	—
2.	Площадь земельного участка ± величина погрешности определения (вычисления) площади ($P \pm \Delta P$), м²	595 ± 9,00

1	2				3		
3.	Формула, примененная для вычисления предельной погрешности определения площади земельного участка, с подставленными значениями и итоговые (вычисленные) значения				3,5*0,10*√(595,00) = 9		
4.	Площадь земельного участка согласно сведениям Единого государственного реестра недвижимости (Ркад), м²				596,00		
5.	Оценка расхождения Р и Ркад (Р - Ркад), м²				1		
6.	Предельный минимальный и максимальный размеры земельного участка (Рмин и Рмакс), м²				— —		
7.	Кадастровый или иной государственный учетный номер (инвентарный) здания, сооружения, объекта незавершенного строительства, расположенного на земельном участке				—		
8.	Вид (виды) разрешенного использования				Под индивидуальный жилой дом		
8.1.	Дополнительные сведения об использовании земельного участка				—		
9.	Сведения о земельных участках (землях общего пользования, территории общего пользования), посредством которых обеспечивается доступ				—		
10.	Иные сведения				—		
4. Пояснения к сведениям об уточняемом земельном участке с кадастровым номером					67:25:0010615:232 :		
1.	—						
1. Сведения о характерных точках границ уточняемого земельного участка с кадастровым номером					67:25:0010615:233 :		
Система координат МСК-67, зона 1					Зона № 1		
Обозначение характерных точек границ	Координаты, м				Метод определения координат	Формулы, примененные для расчета средней квадратической погрешности определения координат характерных точек границ (Mt), с подставленными в такие формулы значениями и итоговые (вычисленные) значения Mt, м	Описание закрепления точки
	содержатся в Едином государственном реестре недвижимости		определены в результате выполнения комплексных кадастровых работ				
	X	Y	X	Y			
	1	2	3	4			
485	490 276,30	1 262 845,93	490 276,30	1 262 845,93	—	0,30	—
486	490 279,17	1 262 848,73	490 279,17	1 262 848,73			
487	490 271,91	1 262 856,15	490 271,91	1 262 856,15			

1	2	3	4	5	6	7	8
488	490 273,19	1 262 857,42	490 273,19	1 262 857,42	—	0,30	—
489	490 279,07	1 262 863,66	490 279,07	1 262 863,66			
490	490 279,78	1 262 864,36	490 279,78	1 262 864,36			
130	490 248,02	1 262 897,66	490 248,02	1 262 897,66		0,10	Закрепление отсутствует
129	490 240,13	1 262 891,07	490 240,13	1 262 891,07			Долговременный межевой знак
136	490 239,82	1 262 890,81	490 239,82	1 262 890,81			—
135	490 235,96	1 262 887,03	490 235,96	1 262 887,03			
134	490 237,36	1 262 885,40	490 237,36	1 262 885,40			
485	490 276,30	1 262 845,93	490 276,30	1 262 845,93		0,30	

2. Сведения о частях границ уточняемого земельного участка с кадастровым номером 67:25:0010615:233 :

Обозначение части границ		Горизонтальное проложение (S), м	Описание прохождения части границ	Сведения о согласовании местоположения границ (согласовано/спорное)
от т.	до т.			
1	2	3	4	5
485	486	4,01	—	согласовано
486	487	10,38		
487	488	1,80		
488	489	8,57		
489	490	1,00		
490	130	46,02		
130	129	10,28		
129	136	0,40		
136	135	5,40		
135	134	2,15		
134	485	55,45		

3. Сведения о характеристиках уточняемого земельного участка с кадастровым номером 67:25:0010615:233 :

№ п/п	Наименование характеристики	Значение характеристики
1	2	3
1.	Адрес земельного участка	—
1.1.	Сведения о местоположении земельного участка (при отсутствии адреса) в структурированном в соответствии с федеральной информационной адресной системой виде	Российская Федерация, Смоленская область, Ярцевский р-н, Ярцево г, 20 лет Победы ул, д 47, кв 2
1.2.	Дополнительные сведения о местоположении земельного участка	—

1	2				3		
2.	Площадь земельного участка ± величина погрешности определения (вычисления) площади (Р ± ΔР), м²				782 ± 10,00		
3.	Формула, примененная для вычисления предельной погрешности определения площади земельного участка, с подставленными значениями и итоговые (вычисленные) значения				3,5*0,10*√(782,00) = 10		
4.	Площадь земельного участка согласно сведениям Единого государственного реестра недвижимости (Ркад), м²				782,00		
5.	Оценка расхождения Р и Ркад (Р - Ркад), м²				0		
6.	Предельный минимальный и максимальный размеры земельного участка (Рмин и Рмакс), м²				— —		
7.	Кадастровый или иной государственный учетный номер (инвентарный) здания, сооружения, объекта незавершенного строительства, расположенного на земельном участке				—		
8.	Вид (виды) разрешенного использования				под частью жилого дома		
8.1.	Дополнительные сведения об использовании земельного участка				—		
9.	Сведения о земельных участках (землях общего пользования, территории общего пользования), посредством которых обеспечивается доступ				—		
10.	Иные сведения				—		
4. Пояснения к сведениям об уточняемом земельном участке с кадастровым номером					67:25:0010615:233 :		
1.	—						
1. Сведения о характерных точках границ уточняемого земельного участка с кадастровым номером					67:25:0010615:234 :		
Система координат					МСК-67, зона 1 Зона № 1		
Обозначение характерных точек границ	Координаты, м				Метод определения координат	Формулы, примененные для расчета средней квадратической погрешности определения координат характерных точек границ (Mt), с подставленными в такие формулы значениями и итоговые (вычисленные) значения Mt, м	Описание закрепления точки
	содержатся в Едином государственном реестре недвижимости		определены в результате выполнения комплексных кадастровых работ				
	X	Y	X	Y			
1	2	3	4	5	6	7	8
131	490 256,82	1 262 904,76	490 256,82	1 262 904,76	—	0,10	Закрепление отсутствует

1	2	3	4	5	6	7	8
130	490 248,02	1 262 897,66	490 248,02	1 262 897,66	—	0,10	Закрепление отсутствует
490	490 279,78	1 262 864,36	490 279,78	1 262 864,36		0,30	—
489	490 279,07	1 262 863,66	490 279,07	1 262 863,66			
488	490 273,19	1 262 857,42	490 273,19	1 262 857,42			
487	490 271,91	1 262 856,15	490 271,91	1 262 856,15			
486	490 279,17	1 262 848,73	490 279,17	1 262 848,73			
491	490 296,08	1 262 864,96	490 296,08	1 262 864,96		0,10	Закрепление отсутствует
131	490 256,82	1 262 904,76	490 256,82	1 262 904,76			

2. Сведения о частях границ уточняемого земельного участка с кадастровым номером 67:25:0010615:234 :

Обозначение части границ		Горизонтальное проложение (S), м	Описание прохождения части границ	Сведения о согласовании местоположения границ (согласовано/спорное)
от т.	до т.			
1	2	3	4	5
131	130	11,31	—	согласовано
130	490	46,02		
490	489	1,00		
489	488	8,57		
488	487	1,80		
487	486	10,38		
486	491	23,44		
491	131	55,91		

3. Сведения о характеристиках уточняемого земельного участка с кадастровым номером 67:25:0010615:234 :

№ п/п	Наименование характеристики	Значение характеристики
1	2	3
1.	Адрес земельного участка	—
1.1.	Сведения о местоположении земельного участка (при отсутствии адреса) в структурированном в соответствии с федеральной информационной адресной системой виде	Российская Федерация, Смоленская область, Ярцевский р-н, Ярцево г, 20 лет Победы ул, д 47, кв 1
1.2.	Дополнительные сведения о местоположении земельного участка	—
2.	Площадь земельного участка ± величина погрешности определения (вычисления) площади ($P \pm \Delta P$), м²	782 ± 10,00

1	2				3		
3.	Формула, примененная для вычисления предельной погрешности определения площади земельного участка, с подставленными значениями и итоговые (вычисленные) значения				3,5*0,10*√(782,00) = 10		
4.	Площадь земельного участка согласно сведениям Единого государственного реестра недвижимости (Ркад), м²				782,00		
5.	Оценка расхождения Р и Ркад (Р - Ркад), м²				0		
6.	Предельный минимальный и максимальный размеры земельного участка (Рмин и Рмакс), м²				— —		
7.	Кадастровый или иной государственный учетный номер (инвентарный) здания, сооружения, объекта незавершенного строительства, расположенного на земельном участке				—		
8.	Вид (виды) разрешенного использования				под частью индивидуального жилого дома		
8.1.	Дополнительные сведения об использовании земельного участка				—		
9.	Сведения о земельных участках (землях общего пользования, территории общего пользования), посредством которых обеспечивается доступ				—		
10.	Иные сведения				—		
4. Пояснения к сведениям об уточняемом земельном участке с кадастровым номером					67:25:0010615:234 :		
1.	—						
1. Сведения о характерных точках границ уточняемого земельного участка с кадастровым номером					67:25:0010615:235 :		
Система координат МСК-67, зона 1					Зона № 1		
Обоз- начение харак- терных точек границ	Координаты, м				Метод определения координат	Формулы, примененные для расчета средней квадратической погрешности определения координат характерных точек границ (Mt), с подставленными в такие формулы значениями и итоговые (вычисленные) значения Mt, м	Описание закрепления точки
	содержатся в Едином государственном реестре недвижимости		определены в результате выполнения комплексных кадастровых работ				
	X	Y	X	Y			
	1	2	3	4			
492	490 414,26	1 262 884,42	490 414,26	1 262 884,42	—	0,30	—
493	490 399,06	1 262 905,02	490 399,06	1 262 905,02			
477	490 404,03	1 262 909,87	490 404,03	1 262 909,87			

1	2	3	4	5	6	7	8
484	490 403,76	1 262 910,17	490 403,76	1 262 910,17	—	0,30	—
483	490 396,89	1 262 917,76	490 396,89	1 262 917,76			
482	490 387,51	1 262 928,91	490 387,51	1 262 928,91			
481	490 387,07	1 262 929,41	490 387,07	1 262 929,41			
494	490 372,72	1 262 916,65	490 372,72	1 262 916,65			
495	490 373,46	1 262 915,85	490 373,46	1 262 915,85			
496	490 385,71	1 262 903,09	490 385,71	1 262 903,09			
497	490 407,34	1 262 877,54	490 407,34	1 262 877,54			
492	490 414,26	1 262 884,42	490 414,26	1 262 884,42			

2. Сведения о частях границ уточняемого земельного участка с кадастровым номером 67:25:0010615:235 :

Обозначение части границ		Горизонтальное проложение (S), м	Описание прохождения части границ	Сведения о согласовании местоположения границ (согласовано/спорное)
от т.	до т.			
1	2	3	4	5
492	493	25,60	—	согласовано
493	477	6,94		
477	484	0,40		
484	483	10,24		
483	482	14,57		
482	481	0,67		
481	494	19,20		
494	495	1,09		
495	496	17,69		
496	497	33,48		
497	492	9,76		

3. Сведения о характеристиках уточняемого земельного участка с кадастровым номером 67:25:0010615:235 :

№ п/п	Наименование характеристики	Значение характеристики
1	2	3
1.	Адрес земельного участка	—
1.1.	Сведения о местоположении земельного участка (при отсутствии адреса) в структурированном в соответствии с федеральной информационной адресной системой виде	Российская Федерация, Смоленская область, Ярцевский р-н, Ярцево г, 20 лет Победы ул, д 48
1.2.	Дополнительные сведения о местоположении земельного участка	—

1	2				3		
2.	Площадь земельного участка ± величина погрешности определения (вычисления) площади (Р ± ΔР), м²				757 ± 10,00		
3.	Формула, примененная для вычисления предельной погрешности определения площади земельного участка, с подставленными значениями и итоговые (вычисленные) значения				3,5*0,10*√(757,00) = 10		
4.	Площадь земельного участка согласно сведениям Единого государственного реестра недвижимости (Ркад), м²				757,00		
5.	Оценка расхождения Р и Ркад (Р - Ркад), м²				0		
6.	Предельный минимальный и максимальный размеры земельного участка (Рмин и Рмакс), м²				— —		
7.	Кадастровый или иной государственный учетный номер (инвентарный) здания, сооружения, объекта незавершенного строительства, расположенного на земельном участке				—		
8.	Вид (виды) разрешенного использования				под индивидуальным жилым домом		
8.1.	Дополнительные сведения об использовании земельного участка				—		
9.	Сведения о земельных участках (землях общего пользования, территории общего пользования), посредством которых обеспечивается доступ				—		
10.	Иные сведения				—		
4. Пояснения к сведениям об уточняемом земельном участке с кадастровым номером					67:25:0010615:235 :		
1.					—		
1. Сведения о характерных точках границ уточняемого земельного участка с кадастровым номером					67:25:0010615:236 :		
Система координат					МСК-67, зона 1		
					Зона № 1		
Обозначение характерных точек границ	Координаты, м				Метод определения координат	Формулы, примененные для расчета средней квадратической погрешности определения координат характерных точек границ (Mt), с подставленными в такие формулы значениями и итоговые (вычисленные) значения Mt, м	Описание закрепления точки
	содержатся в Едином государственном реестре недвижимости		определены в результате выполнения комплексных кадастровых работ				
	X	Y	X	Y			
1	2	3	4	5	6	7	8
485	490 276,30	1 262 845,93	490 276,30	1 262 845,93	—	0,30	—

1	2	3	4	5	6	7	8
134	490 237,36	1 262 885,40	490 237,36	1 262 885,40	—	0,10	—
133	490 221,42	1 262 869,90	490 221,42	1 262 869,90		0,30	
498	490 217,76	1 262 865,84	490 217,76	1 262 865,84			
499	490 218,88	1 262 864,11	490 218,88	1 262 864,11			
500	490 228,64	1 262 853,95	490 228,64	1 262 853,95			
501	490 237,21	1 262 844,78	490 237,21	1 262 844,78			
502	490 255,00	1 262 825,62	490 255,00	1 262 825,62		Временный межевой знак	
485	490 276,30	1 262 845,93	490 276,30	1 262 845,93		—	
2. Сведения о частях границ уточняемого земельного участка с кадастровым номером						67:25:0010615:236 :	
Обозначение части границ		Горизонтальное проложение (S), м	Описание прохождения части границ		Сведения о согласовании местоположения границ (согласовано/спорное)		
от т.	до т.						
1	2	3	4		5		
485	134	55,45	—		согласовано		
134	133	22,23					
133	498	5,47					
498	499	2,06					
499	500	14,09					
500	501	12,55					
501	502	26,15					
502	485	29,43					
3. Сведения о характеристиках уточняемого земельного участка с кадастровым номером						67:25:0010615:236 :	
№ п/п	Наименование характеристики				Значение характеристики		
1	2				3		
1.	Адрес земельного участка				—		
1.1.	Сведения о местоположении земельного участка (при отсутствии адреса) в структурированном в соответствии с федеральной информационной адресной системой виде				215806, Российская Федерация, Смоленская область, Ярцевский р-н, Ярцево г, 20 лет Победы ул, д 49		
1.2.	Дополнительные сведения о местоположении земельного участка				—		
2.	Площадь земельного участка ± величина погрешности определения (вычисления) площади (Р ± ΔР), м²				1 583 ± 14,00		

1	2				3		
3.	Формула, примененная для вычисления предельной погрешности определения площади земельного участка, с подставленными значениями и итоговые (вычисленные) значения				3,5*0,10*√(1 583,00) = 14		
4.	Площадь земельного участка согласно сведениям Единого государственного реестра недвижимости (Ркад), м²				1 583,00		
5.	Оценка расхождения Р и Ркад (Р - Ркад), м²				0		
6.	Предельный минимальный и максимальный размеры земельного участка (Рмин и Рмакс), м²				— —		
7.	Кадастровый или иной государственный учетный номер (инвентарный) здания, сооружения, объекта незавершенного строительства, расположенного на земельном участке				—		
8.	Вид (виды) разрешенного использования				Под индивидуальный жилой дом		
8.1.	Дополнительные сведения об использовании земельного участка				—		
9.	Сведения о земельных участках (землях общего пользования, территории общего пользования), посредством которых обеспечивается доступ				—		
10.	Иные сведения				—		
4. Пояснения к сведениям об уточняемом земельном участке с кадастровым номером					67:25:0010615:236 :		
1.	—						
1. Сведения о характерных точках границ уточняемого земельного участка с кадастровым номером					67:25:0010615:239 :		
Система координат МСК-67, зона 1					Зона № 1		
Обоз- начение харак- терных точек границ	Координаты, м				Метод определения координат	Формулы, примененные для расчета средней квадратической погрешности определения координат характерных точек границ (Mt), с подставленными в такие формулы значениями и итоговые (вычисленные) значения Mt, м	Описание закрепления точки
	содержатся в Едином государственном реестре недвижимости		определены в результате выполнения комплексных кадастровых работ				
	X	Y	X	Y			
1	2	3	4	5	6	7	8
503	490 210,21	1 262 803,92	490 210,21	1 262 803,92	—	0,10	Временный межевой знак
504	490 220,51	1 262 792,64	490 220,51	1 262 792,64			
502	490 255,00	1 262 825,62	490 255,00	1 262 825,62		0,30	

1	2	3	4	5	6	7	8
505	490 241,00	1 262 840,69	490 241,00	1 262 840,69	—	0,10	Временный межевой знак
506	490 229,64	1 262 828,90	490 229,64	1 262 828,90			
507	490 218,23	1 262 814,82	490 218,23	1 262 814,82			
508	490 222,86	1 262 810,17	490 222,86	1 262 810,17			
509	490 222,63	1 262 809,08	490 222,63	1 262 809,08			
510	490 220,54	1 262 807,06	490 220,54	1 262 807,06			
511	490 221,99	1 262 805,57	490 221,99	1 262 805,57			
512	490 218,93	1 262 802,59	490 218,93	1 262 802,59			
513	490 218,89	1 262 802,63	490 218,89	1 262 802,63			
514	490 217,52	1 262 802,57	490 217,52	1 262 802,57			
515	490 213,32	1 262 806,85	490 213,32	1 262 806,85			
503	490 210,21	1 262 803,92	490 210,21	1 262 803,92			

2. Сведения о частях границ уточняемого земельного участка с кадастровым номером

67:25:0010615:239

:

Обозначение части границ		Горизонтальное проложение (S), м	Описание прохождения части границ	Сведения о согласовании местоположения границ (согласовано/спорное)
от т.	до т.			
1	2	3	4	5
503	504	15,28	—	согласовано
504	502	47,72		
502	505	20,57		
505	506	16,37		
506	507	18,12		
507	508	6,56		
508	509	1,11		
509	510	2,91		
510	511	2,08		
511	512	4,27		
512	513	0,06		
513	514	1,37		
514	515	6,00		
515	503	4,27		

3. Сведения о характеристиках уточняемого земельного участка с кадастровым номером

67:25:0010615:239

:

№ п/п	Наименование характеристики	Значение характеристики
1	2	3

1	2	3
1.	Адрес земельного участка	—
1.1.	Сведения о местоположении земельного участка (при отсутствии адреса) в структурированном в соответствии с федеральной информационной адресной системой виде	Российская Федерация, Смоленская область, Ярцевский р-н, Ярцево г, 20 лет Победы ул, д 51/27
1.2.	Дополнительные сведения о местоположении земельного участка	—
2.	Площадь земельного участка \pm величина погрешности определения (вычисления) площади ($P \pm \Delta P$), м ²	$816 \pm 10,00$
3.	Формула, примененная для вычисления предельной погрешности определения площади земельного участка, с подставленными значениями и итоговые (вычисленные) значения	$3,5*0,10*\sqrt{(816,00)} = 10$
4.	Площадь земельного участка согласно сведениям Единого государственного реестра недвижимости (Ркад), м ²	816,00
5.	Оценка расхождения Р и Ркад ($P - P_{кад}$), м ²	0
6.	Предельный минимальный и максимальный размеры земельного участка (Рмин и Рмакс), м ²	— —
7.	Кадастровый или иной государственный учетный номер (инвентарный) здания, сооружения, объекта незавершенного строительства, расположенного на земельном участке	—
8.	Вид (виды) разрешенного использования	индивидуальное жилищное строительство
8.1.	Дополнительные сведения об использовании земельного участка	—
9.	Сведения о земельных участках (землях общего пользования, территории общего пользования), посредством которых обеспечивается доступ	—
10.	Иные сведения	—
4. Пояснения к сведениям об уточняемом земельном участке с кадастровым номером		67:25:0010615:239 :
1.	—	

1. Сведения о характерных точках границ уточняемого земельного участка с кадастровым номером

67:25:0010615:24

:

Система координат

МСК-67, зона 1

Зона №

1

Обоз- начение харак- терных точек границ	Координаты, м				Метод определения координат	Формулы, примененные для расчета средней квадратической погрешности определения координат характерных точек границ (Mt), с подставленными в такие формулы значениями и итоговые (вычисленные) значения Mt, м	Описание закрепления точки
	содержатся в Едином государственном реестре недвижимости		определены в результате выполнения комплексных кадастровых работ				
	X	Y	X	Y			
1	2	3	4	5	6	7	8
516	490 348,53	1 262 567,37	490 348,53	1 262 567,37	—	0,30	—
360	490 310,37	1 262 607,96	490 310,37	1 262 607,96			
348	490 304,56	1 262 601,50	490 304,56	1 262 601,50			
359	490 294,78	1 262 590,64	490 294,78	1 262 590,64			
517	490 331,23	1 262 550,52	490 331,23	1 262 550,52			
516	490 348,53	1 262 567,37	490 348,53	1 262 567,37			

2. Сведения о частях границ уточняемого земельного участка с кадастровым номером

67:25:0010615:24

:

Обозначение части границ		Горизонтальное проложение (S), м	Описание прохождения части границ	Сведения о согласовании местоположения границ (согласовано/спорное)
от т.	до т.			
1	2	3	4	5
516	360	55,71	—	согласовано
360	348	8,69		
348	359	14,61		
359	517	54,21		
517	516	24,15		

3. Сведения о характеристиках уточняемого земельного участка с кадастровым номером

67:25:0010615:24

:

№ п/п	Наименование характеристики	Значение характеристики
1	2	3

1	2	3
1.	Адрес земельного участка	—
1.1.	Сведения о местоположении земельного участка (при отсутствии адреса) в структурированном в соответствии с федеральной информационной адресной системой виде	Российская Федерация, Смоленская область, Ярцевский р-н, Ярцево г, Танкистов ул, д 49
1.2.	Дополнительные сведения о местоположении земельного участка	—
2.	Площадь земельного участка \pm величина погрешности определения (вычисления) площади ($P \pm \Delta P$), м ²	$1\,301 \pm 13,00$
3.	Формула, примененная для вычисления предельной погрешности определения площади земельного участка, с подставленными значениями и итоговые (вычисленные) значения	$3,5*0,10*\sqrt{(1\,301,00)} = 13$
4.	Площадь земельного участка согласно сведениям Единого государственного реестра недвижимости (Ркад), м ²	1 300,00
5.	Оценка расхождения Р и Ркад ($P - P_{кад}$), м ²	1
6.	Предельный минимальный и максимальный размеры земельного участка ($P_{мин}$ и $P_{макс}$), м ²	— —
7.	Кадастровый или иной государственный учетный номер (инвентарный) здания, сооружения, объекта незавершенного строительства, расположенного на земельном участке	—
8.	Вид (виды) разрешенного использования	Под строительство индивидуального жилого дома
8.1.	Дополнительные сведения об использовании земельного участка	—
9.	Сведения о земельных участках (землях общего пользования, территории общего пользования), посредством которых обеспечивается доступ	—
10.	Иные сведения	—
4. Пояснения к сведениям об уточняемом земельном участке с кадастровым номером		67:25:0010615:24 :
1.	—	

1. Сведения о характерных точках границ уточняемого земельного участка с кадастровым номером					67:25:0010615:240		
Система координат					МСК-67, зона 1		
					Зона № 1		
Обоз- начение харак- терных точек границ	Координаты, м				Метод определения координат	Формулы, примененные для расчета средней квадратической погрешности определения координат характерных точек границ (Mt), с подставленными в такие формулы значениями и итоговые (вычисленные) значения Mt, м	Описание закрепления точки
	содержатся в Едином государственном реестре недвижимости		определены в результате выполнения комплексных кадастровых работ				
	X	Y	X	Y			
1	2	3	4	5	6	7	8
518	490 202,65	1 262 811,81	490 202,65	1 262 811,81	—	0,10	Временный межевой знак
503	490 210,21	1 262 803,92	490 210,21	1 262 803,92			
515	490 213,32	1 262 806,85	490 213,32	1 262 806,85			
514	490 217,52	1 262 802,57	490 217,52	1 262 802,57			
513	490 218,89	1 262 802,63	490 218,89	1 262 802,63			
512	490 218,93	1 262 802,59	490 218,93	1 262 802,59			
511	490 221,99	1 262 805,57	490 221,99	1 262 805,57			
510	490 220,54	1 262 807,06	490 220,54	1 262 807,06			
509	490 222,63	1 262 809,08	490 222,63	1 262 809,08			
508	490 222,86	1 262 810,17	490 222,86	1 262 810,17			
507	490 218,23	1 262 814,82	490 218,23	1 262 814,82			
506	490 229,64	1 262 828,90	490 229,64	1 262 828,90			
505	490 241,00	1 262 840,69	490 241,00	1 262 840,69			
519	490 238,66	1 262 843,21	490 238,66	1 262 843,21			
520	490 237,78	1 262 842,52	490 237,78	1 262 842,52			
521	490 234,81	1 262 842,09	490 234,81	1 262 842,09			
522	490 226,76	1 262 833,55	490 226,76	1 262 833,55			
523	490 209,38	1 262 817,99	490 209,38	1 262 817,99			
524	490 206,81	1 262 815,99	490 206,81	1 262 815,99			
525	490 203,81	1 262 812,95	490 203,81	1 262 812,95			
518	490 202,65	1 262 811,81	490 202,65	1 262 811,81			

2. Сведения о частях границ уточняемого земельного участка с кадастровым номером 67:25:0010615:240 :

Обозначение части границ		Горизонтальное проложение (S), м	Описание прохождения части границ	Сведения о согласовании местоположения границ (согласовано/спорное)
от т.	до т.			
1	2	3	4	5
518	503	10,93	—	согласовано
503	515	4,27		
515	514	6,00		
514	513	1,37		
513	512	0,06		
512	511	4,27		
511	510	2,08		
510	509	2,91		
509	508	1,11		
508	507	6,56		
507	506	18,12		
506	505	16,37		
505	519	3,44		
519	520	1,12		
520	521	3,00		
521	522	11,74		
522	523	23,33		
523	524	3,26		
524	525	4,27		
525	518	1,63		

3. Сведения о характеристиках уточняемого земельного участка с кадастровым номером 67:25:0010615:240 :

№ п/п	Наименование характеристики	Значение характеристики
1	2	3
1.	Адрес земельного участка	—
1.1.	Сведения о местоположении земельного участка (при отсутствии адреса) в структурированном в соответствии с федеральной информационной адресной системой виде	Российская Федерация, Смоленская область, Ярцевский р-н, Ярцево г, 20 лет Победы ул, д 51/27
1.2.	Дополнительные сведения о местоположении земельного участка	—
2.	Площадь земельного участка ± величина погрешности определения (вычисления) площади ($P \pm \Delta P$), м²	406 ± 7,00

1	2				3		
3.	Формула, примененная для вычисления предельной погрешности определения площади земельного участка, с подставленными значениями и итоговые (вычисленные) значения				3,5*0,10*√(406,00) = 7		
4.	Площадь земельного участка согласно сведениям Единого государственного реестра недвижимости (Ркад), м²				406,00		
5.	Оценка расхождения Р и Ркад (Р - Ркад), м²				0		
6.	Предельный минимальный и максимальный размеры земельного участка (Рмин и Рмакс), м²				— —		
7.	Кадастровый или иной государственный учетный номер (инвентарный) здания, сооружения, объекта незавершенного строительства, расположенного на земельном участке				—		
8.	Вид (виды) разрешенного использования				индивидуальное жилищное строительство		
8.1.	Дополнительные сведения об использовании земельного участка				—		
9.	Сведения о земельных участках (землях общего пользования, территории общего пользования), посредством которых обеспечивается доступ				—		
10.	Иные сведения				—		
4. Пояснения к сведениям об уточняемом земельном участке с кадастровым номером					67:25:0010615:240 :		
1.	—						
1. Сведения о характерных точках границ уточняемого земельного участка с кадастровым номером					67:25:0010615:241 :		
Система координат МСК-67, зона 1					Зона № 1		
Обоз- начение харак- терных точек границ	Координаты, м				Метод определения координат	Формулы, примененные для расчета средней квадратической погрешности определения координат характерных точек границ (Mt), с подставленными в такие формулы значениями и итоговые (вычисленные) значения Mt, м	Описание закрепления точки
	содержатся в Едином государственном реестре недвижимости		определены в результате выполнения комплексных кадастровых работ				
	X	Y	X	Y			
	1	2	3	4			
526	490 351,86	1 262 896,78	490 351,86	1 262 896,78	—	0,30	—
527	490 333,37	1 262 880,81	490 333,37	1 262 880,81			
528	490 371,11	1 262 840,59	490 371,11	1 262 840,59			

1	2	3	4	5	6	7	8
529	490 388,02	1 262 857,97	490 388,02	1 262 857,97	—	0,30	—
526	490 351,86	1 262 896,78	490 351,86	1 262 896,78			
2. Сведения о частях границ уточняемого земельного участка с кадастровым номером					67:25:0010615:241 :		
Обозначение части границ		Горизонтальное проложение (S), м	Описание прохождения части границ	Сведения о согласовании местоположения границ (согласовано/спорное)			
от т.	до т.						
1	2	3	4	5			
526	527	24,43	—	согласовано			
527	528	55,15					
528	529	24,25					
529	526	53,04					
3. Сведения о характеристиках уточняемого земельного участка с кадастровым номером					67:25:0010615:241 :		
№ п/п	Наименование характеристики			Значение характеристики			
1	2			3			
1.	Адрес земельного участка			—			
1.1.	Сведения о местоположении земельного участка (при отсутствии адреса) в структурированном в соответствии с федеральной информационной адресной системой виде			215806, Российская Федерация, Смоленская область, Ярцевский р-н, Ярцево г, 20 лет Победы ул, д 52			
1.2.	Дополнительные сведения о местоположении земельного участка			—			
2.	Площадь земельного участка ± величина погрешности определения (вычисления) площади (Р ± ΔР), м²			1 316 ± 13,00			
3.	Формула, примененная для вычисления предельной погрешности определения площади земельного участка, с подставленными значениями и итоговые (вычисленные) значения			3,5*0,10*√(1 316,00) = 13			
4.	Площадь земельного участка согласно сведениям Единого государственного реестра недвижимости (Ркад), м²			1 315,00			
5.	Оценка расхождения Р и Ркад (Р - Ркад), м²			1			
6.	Предельный минимальный и максимальный размеры земельного участка (Рмин и Рмакс), м²			— —			
7.	Кадастровый или иной государственный учетный номер (инвентарный) здания, сооружения, объекта незавершенного строительства, расположенного на земельном участке			—			
8.	Вид (виды) разрешенного использования			Под индивидуальный жилой дом			

1	2				3		
8.1.	Дополнительные сведения об использовании земельного участка				—		
9.	Сведения о земельных участках (землях общего пользования, территории общего пользования), посредством которых обеспечивается доступ				—		
10.	Иные сведения				—		
4. Пояснения к сведениям об уточняемом земельном участке с кадастровым номером					67:25:0010615:241 :		
1.	—						
1. Сведения о характерных точках границ уточняемого земельного участка с кадастровым номером					67:25:0010615:243 :		
Система координат					МСК-67, зона 1		
					Зона № 1		
Обозначение характерных точек границ	Координаты, м				Метод определения координат	Формулы, примененные для расчета средней квадратической погрешности определения координат характерных точек границ (Mt), с подставленными в такие формулы значениями и итоговые (вычисленные) значения Mt, м	Описание закрепления точки
	содержатся в Едином государственном реестре недвижимости		определены в результате выполнения комплексных кадастровых работ				
	X	Y	X	Y			
1	2	3	4	5	6	7	8
528	490 371,11	1 262 840,59	490 371,11	1 262 840,59	—	0,30	—
527	490 333,37	1 262 880,81	490 333,37	1 262 880,81			
530	490 317,51	1 262 864,79	490 317,51	1 262 864,79			
531	490 322,01	1 262 859,94	490 322,01	1 262 859,94			
532	490 321,59	1 262 859,48	490 321,59	1 262 859,48			
533	490 339,74	1 262 840,05	490 339,74	1 262 840,05			
534	490 354,45	1 262 824,40	490 354,45	1 262 824,40			
528	490 371,11	1 262 840,59	490 371,11	1 262 840,59			
2. Сведения о частях границ уточняемого земельного участка с кадастровым номером					67:25:0010615:243 :		
Обозначение части границ		Горизонтальное проложение (S), м	Описание прохождения части границ		Сведения о согласовании местоположения границ (согласовано/спорное)		
от т.	до т.						
1	2	3	4		5		
528	527	55,15	—		согласовано		
527	530	22,54					
530	531	6,62					

1	2	3	4	5
531	532	0,62	—	согласовано
532	533	26,59		
533	534	21,48		
534	528	23,23		

3. Сведения о характеристиках уточняемого земельного участка с кадастровым номером 67:25:0010615:243 :

№ п/п	Наименование характеристики	Значение характеристики
1	2	3
1.	Адрес земельного участка	—
1.1.	Сведения о местоположении земельного участка (при отсутствии адреса) в структурированном в соответствии с федеральной информационной адресной системой виде	Российская Федерация, Смоленская область, Ярцевский р-н, Ярцево г, 20 лет Победы ул, д 54
1.2.	Дополнительные сведения о местоположении земельного участка	—
2.	Площадь земельного участка ± величина погрешности определения (вычисления) площади ($P \pm \Delta P$), м²	$1\,271 \pm 12,00$
3.	Формула, примененная для вычисления предельной погрешности определения площади земельного участка, с подставленными значениями и итоговые (вычисленные) значения	$3,5 * 0,10 * \sqrt{(1\,271,00)} = 12$
4.	Площадь земельного участка согласно сведениям Единого государственного реестра недвижимости (Ркад), м²	1 271,00
5.	Оценка расхождения Р и Ркад ($P - P_{кад}$), м²	0
6.	Предельный минимальный и максимальный размеры земельного участка (Рмин и Рмакс), м²	— —
7.	Кадастровый или иной государственный учетный номер (инвентарный) здания, сооружения, объекта незавершенного строительства, расположенного на земельном участке	—
8.	Вид (виды) разрешенного использования	индивидуальное жилищное строительство
8.1.	Дополнительные сведения об использовании земельного участка	—
9.	Сведения о земельных участках (землях общего пользования, территории общего пользования), посредством которых обеспечивается доступ	—
10.	Иные сведения	—

4. Пояснения к сведениям об уточняемом земельном участке с кадастровым номером 67:25:0010615:243 :

1.	—
----	---

1. Сведения о характерных точках границ уточняемого земельного участка с кадастровым номером

67:25:0010615:244

:

Система координат

МСК-67, зона 1

Зона №

1

Обоз- начение харак- терных точек границ	Координаты, м				Метод определения координат	Формулы, примененные для расчета средней квадратической погрешности определения координат характерных точек границ (Mt), с подставленными в такие формулы значениями и итоговые (вычисленные) значения Mt, м	Описание закрепления точки
	содержатся в Едином государственном реестре недвижимости		определены в результате выполнения комплексных кадастровых работ				
	X	Y	X	Y			
1	2	3	4	5	6	7	8
535	490 192,45	1 262 766,95	490 192,45	1 262 766,95	—	0,10	Долговременный межевой знак
536	490 159,94	1 262 802,36	490 159,94	1 262 802,36			
537	490 151,79	1 262 812,08	490 151,79	1 262 812,08			
538	490 150,42	1 262 813,60	490 150,42	1 262 813,60			Закрепление отсутствует
539	490 130,98	1 262 797,25	490 130,98	1 262 797,25			
540	490 175,66	1 262 751,28	490 175,66	1 262 751,28			
541	490 176,01	1 262 750,93	490 176,01	1 262 750,93			
535	490 192,45	1 262 766,95	490 192,45	1 262 766,95			Долговременный межевой знак

2. Сведения о частях границ уточняемого земельного участка с кадастровым номером

67:25:0010615:244

:

Обозначение части границ		Горизонтальное проложение (S), м	Описание прохождения части границ	Сведения о согласовании местоположения границ (согласовано/спорное)
от т.	до т.			
1	2	3	4	5
535	536	48,07	—	согласовано
536	537	12,68		
537	538	2,05		
538	539	25,40		
539	540	64,11		
540	541	0,49		
541	535	22,95		

3. Сведения о характеристиках уточняемого земельного участка с кадастровым номером 67:25:0010615:244 :		
№ п/п	Наименование характеристики	Значение характеристики
1	2	3
1.	Адрес земельного участка	—
1.1.	Сведения о местоположении земельного участка (при отсутствии адреса) в структурированном в соответствии с федеральной информационной адресной системой виде	Российская Федерация, Смоленская область, Ярцевский р-н, Ярцево г, 20 лет Победы ул, д 55
1.2.	Дополнительные сведения о местоположении земельного участка	—
2.	Площадь земельного участка ± величина погрешности определения (вычисления) площади ($P \pm \Delta P$), м²	1 525 ± 14,00
3.	Формула, примененная для вычисления предельной погрешности определения площади земельного участка, с подставленными значениями и итоговые (вычисленные) значения	$3,5 * 0,10 * \sqrt{(1\ 525,00)} = 14$
4.	Площадь земельного участка согласно сведениям Единого государственного реестра недвижимости (Ркад), м²	1 524,00
5.	Оценка расхождения Р и Ркад ($P - P_{кад}$), м²	1
6.	Предельный минимальный и максимальный размеры земельного участка ($P_{мин}$ и $P_{макс}$), м²	— —
7.	Кадастровый или иной государственный учетный номер (инвентарный) здания, сооружения, объекта незавершенного строительства, расположенного на земельном участке	—
8.	Вид (виды) разрешенного использования	Под индивидуальным жилым домом
8.1.	Дополнительные сведения об использовании земельного участка	—
9.	Сведения о земельных участках (землях общего пользования, территории общего пользования), посредством которых обеспечивается доступ	—
10.	Иные сведения	—
4. Пояснения к сведениям об уточняемом земельном участке с кадастровым номером 67:25:0010615:244 :		
1.	—	

1. Сведения о характерных точках границ уточняемого земельного участка с кадастровым номером

67:25:0010615:245

:

Система координат

МСК-67, зона 1

Зона №

1

Обоз- начение харак- терных точек границ	Координаты, м				Метод определения координат	Формулы, примененные для расчета средней квадратической погрешности определения координат характерных точек границ (Mt), с подставленными в такие формулы значениями и итоговые (вычисленные) значения Mt, м	Описание закрепления точки
	содержатся в Едином государственном реестре недвижимости		определены в результате выполнения комплексных кадастровых работ				
	X	Y	X	Y			
1	2	3	4	5	6	7	8
542	490 338,92	1 262 808,66	490 338,92	1 262 808,66	—	0,10	—
543	490 351,74	1 262 820,55	490 351,74	1 262 820,55			
534	490 354,45	1 262 824,40	490 354,45	1 262 824,40			
533	490 339,74	1 262 840,05	490 339,74	1 262 840,05			
532	490 321,59	1 262 859,48	490 321,59	1 262 859,48			
531	490 322,01	1 262 859,94	490 322,01	1 262 859,94			
530	490 317,51	1 262 864,79	490 317,51	1 262 864,79			
544	490 299,75	1 262 848,09	490 299,75	1 262 848,09		0,30	Долговременный межевой знак
545	490 308,29	1 262 839,08	490 308,29	1 262 839,08			
546	490 321,42	1 262 824,04	490 321,42	1 262 824,04			
547	490 329,16	1 262 815,48	490 329,16	1 262 815,48			
548	490 336,82	1 262 806,74	490 336,82	1 262 806,74			
542	490 338,92	1 262 808,66	490 338,92	1 262 808,66		0,10	—

2. Сведения о частях границ уточняемого земельного участка с кадастровым номером

67:25:0010615:245

:

Обозначение части границ		Горизонтальное проложение (S), м	Описание прохождения части границ	Сведения о согласовании местоположения границ (согласовано/спорное)
от т.	до т.			
1	2	3	4	5
542	543	17,48	—	согласовано
543	534	4,71		

1	2	3	4	5
534	533	21,48	—	согласовано
533	532	26,59		
532	531	0,62		
531	530	6,62		
530	544	24,38		
544	545	12,41		
545	546	19,96		
546	547	11,54		
547	548	11,62		
548	542	2,85		

3. Сведения о характеристиках уточняемого земельного участка с кадастровым номером 67:25:0010615:245 :

№ п/п	Наименование характеристики	Значение характеристики
1	2	3
1.	Адрес земельного участка	—
1.1.	Сведения о местоположении земельного участка (при отсутствии адреса) в структурированном в соответствии с федеральной информационной адресной системой виде	Российская Федерация, Смоленская область, Ярцевский р-н, Ярцево г, 20 лет Победы ул, д 56
1.2.	Дополнительные сведения о местоположении земельного участка	—
2.	Площадь земельного участка ± величина погрешности определения (вычисления) площади ($P \pm \Delta P$), м²	$1\,346 \pm 13,00$
3.	Формула, примененная для вычисления предельной погрешности определения площади земельного участка, с подставленными значениями и итоговые (вычисленные) значения	$3,5*0,10*\sqrt{(1\,346,00)} = 13$
4.	Площадь земельного участка согласно сведениям Единого государственного реестра недвижимости (Ркад), м²	1 346,00
5.	Оценка расхождения Р и Ркад ($P - P_{кад}$), м²	0
6.	Предельный минимальный и максимальный размеры земельного участка ($P_{мин}$ и $P_{макс}$), м²	— —
7.	Кадастровый или иной государственный учетный номер (инвентарный) здания, сооружения, объекта незавершенного строительства, расположенного на земельном участке	—
8.	Вид (виды) разрешенного использования	под индивидуальным жилым домом
8.1.	Дополнительные сведения об использовании земельного участка	—

1	2				3				
9.	Сведения о земельных участках (землях общего пользования, территории общего пользования), посредством которых обеспечивается доступ				—				
10.	Иные сведения				—				
4. Пояснения к сведениям об уточняемом земельном участке с кадастровым номером					67:25:0010615:245			:	
1.	—								
1. Сведения о характерных точках границ уточняемого земельного участка с кадастровым номером					67:25:0010615:248			:	
Система координат					МСК-67, зона 1		Зона №		1
Обоз- начение харак- терных точек границ	Координаты, м				Метод определения координат	Формулы, примененные для расчета средней квадратической погрешности определения координат характерных точек границ (Mt), с подставленными в такие формулы значениями и итоговые (вычисленные) значения Mt, м	Описание закрепления точки		
	содержатся в Едином государственном реестре недвижимости		определены в результате выполнения комплексных кадастровых работ						
	X	Y	X	Y					
1	2	3	4	5	6	7	8		
544	490 299,75	1 262 848,09	490 299,75	1 262 848,09	—	0,30	Долговременный межевой знак		
549	490 285,18	1 262 834,34	490 285,18	1 262 834,34		0,10	Закрепление отсутствует		
550	490 282,92	1 262 832,30	490 282,92	1 262 832,30					
551	490 287,61	1 262 827,39	490 287,61	1 262 827,39					
552	490 298,11	1 262 816,02	490 298,11	1 262 816,02					
277	490 321,59	1 262 791,41	490 321,59	1 262 791,41					
553	490 336,69	1 262 806,62	490 336,69	1 262 806,62		0,30	Долговременный межевой знак		
548	490 336,82	1 262 806,74	490 336,82	1 262 806,74					
547	490 329,16	1 262 815,48	490 329,16	1 262 815,48					
546	490 321,42	1 262 824,04	490 321,42	1 262 824,04					

1	2	3	4	5	6	7	8
545	490 308,29	1 262 839,08	490 308,29	1 262 839,08	—	0,30	Долговременный межевой знак
544	490 299,75	1 262 848,09	490 299,75	1 262 848,09			

2. Сведения о частях границ уточняемого земельного участка с кадастровым номером 67:25:0010615:248 :

Обозначение части границ		Горизонтальное проложение (S), м	Описание прохождения части границ	Сведения о согласовании местоположения границ (согласовано/спорное)
от т.	до т.			
1	2	3	4	5
544	549	20,03	—	согласовано
549	550	3,04		
550	551	6,79		
551	552	15,48		
552	277	34,01		
277	553	21,43		
553	548	0,18		
548	547	11,62		
547	546	11,54		
546	545	19,96		
545	544	12,41		

3. Сведения о характеристиках уточняемого земельного участка с кадастровым номером 67:25:0010615:248 :

№ п/п	Наименование характеристики	Значение характеристики
1	2	3
1.	Адрес земельного участка	—
1.1.	Сведения о местоположении земельного участка (при отсутствии адреса) в структурированном в соответствии с федеральной информационной адресной системой виде	Российская Федерация, Смоленская область, Ярцевский р-н, Ярцево г, 20 лет Победы ул, д 58
1.2.	Дополнительные сведения о местоположении земельного участка	—
2.	Площадь земельного участка ± величина погрешности определения (вычисления) площади ($P \pm \Delta P$), м²	1 259 ± 12,00
3.	Формула, примененная для вычисления предельной погрешности определения площади земельного участка, с подставленными значениями и итоговые (вычисленные) значения	$3,5 \cdot 0,10 \cdot \sqrt{1\,259,00} = 12$

1	2				3			
4.	Площадь земельного участка согласно сведениям Единого государственного реестра недвижимости (Ркад), м²				1 259,00			
5.	Оценка расхождения Р и Ркад (Р - Ркад), м²				0			
6.	Предельный минимальный и максимальный размеры земельного участка (Рмин и Рмакс), м²				— —			
7.	Кадастровый или иной государственный учетный номер (инвентарный) здания, сооружения, объекта незавершенного строительства, расположенного на земельном участке				—			
8.	Вид (виды) разрешенного использования				под индивидуальным жилым домом			
8.1.	Дополнительные сведения об использовании земельного участка				—			
9.	Сведения о земельных участках (землях общего пользования, территории общего пользования), посредством которых обеспечивается доступ				—			
10.	Иные сведения				—			
4. Пояснения к сведениям об уточняемом земельном участке с кадастровым номером					67:25:0010615:248			:
1.	—							
1. Сведения о характерных точках границ уточняемого земельного участка с кадастровым номером					67:25:0010615:252			:
Система координат					МСК-67, зона 1			Зона № 1
Обоз- начение харак- терных точек границ	Координаты, м				Метод определения координат	Формулы, примененные для расчета средней квадратической погрешности определения координат характерных точек границ (Mt), с подставленными в такие формулы значениями и итоговые (вычисленные) значения Mt, м	Описание закрепления точки	
	содержатся в Едином государственном реестре недвижимости		определены в результате выполнения комплексных кадастровых работ					
	X	Y	X	Y				
1	2	3	4	5	6	7	8	
554	490 122,98	1 262 699,88	490 122,98	1 262 699,88	—	0,10	Временный межевой знак	
555	490 138,33	1 262 714,81	490 138,33	1 262 714,81				
556	490 135,79	1 262 717,69	490 135,79	1 262 717,69				
557	490 131,46	1 262 722,44	490 131,46	1 262 722,44				
558	490 132,45	1 262 723,30	490 132,45	1 262 723,30				
559	490 130,94	1 262 725,04	490 130,94	1 262 725,04				
560	490 129,44	1 262 723,43	490 129,44	1 262 723,43				

1	2	3	4	5	6	7	8
561	490 114,84	1 262 738,81	490 114,84	1 262 738,81	—	0,10	Временный межевой знак
562	490 089,93	1 262 763,80	490 089,93	1 262 763,80			
176	490 082,13	1 262 756,56	490 082,13	1 262 756,56			
563	490 090,57	1 262 748,29	490 090,57	1 262 748,29			
564	490 090,57	1 262 748,27	490 090,57	1 262 748,27			
565	490 104,40	1 262 734,07	490 104,40	1 262 734,07			
566	490 107,34	1 262 731,40	490 107,34	1 262 731,40			
567	490 104,10	1 262 727,66	490 104,10	1 262 727,66			
568	490 110,19	1 262 719,68	490 110,19	1 262 719,68			
569	490 108,88	1 262 718,08	490 108,88	1 262 718,08			
570	490 112,65	1 262 715,52	490 112,65	1 262 715,52			
571	490 109,21	1 262 710,80	490 109,21	1 262 710,80			
572	490 108,72	1 262 710,25	490 108,72	1 262 710,25			
573	490 120,74	1 262 699,95	490 120,74	1 262 699,95			
574	490 121,83	1 262 699,03	490 121,83	1 262 699,03			
554	490 122,98	1 262 699,88	490 122,98	1 262 699,88			

2. Сведения о частях границ уточняемого земельного участка с кадастровым номером
67:25:0010615:252
:

Обозначение части границ		Горизонтальное проложение (S), м	Описание прохождения части границ	Сведения о согласовании местоположения границ (согласовано/спорное)
от т.	до т.			
1	2	3	4	5
554	555	21,41	—	согласовано
555	556	3,84		
556	557	6,43		
557	558	1,31		
558	559	2,30		
559	560	2,20		
560	561	21,21		
561	562	35,28		
562	176	10,64		
176	563	11,82		
563	564	0,02		
564	565	19,82		
565	566	3,97		
566	567	4,95		

1	2	3	4	5
567	568	10,04	—	согласовано
568	569	2,07		
569	570	4,56		
570	571	5,84		
571	572	0,74		
572	573	15,83		
573	574	1,43		
574	554	1,43		

3. Сведения о характеристиках уточняемого земельного участка с кадастровым номером 67:25:0010615:252 :

№ п/п	Наименование характеристики	Значение характеристики
1	2	3
1.	Адрес земельного участка	—
1.1.	Сведения о местоположении земельного участка (при отсутствии адреса) в структурированном в соответствии с федеральной информационной адресной системой виде	Российская Федерация, Смоленская область, Ярцевский р-н, Ярцево г, 20 лет Победы ул, д 61
1.2.	Дополнительные сведения о местоположении земельного участка	—
2.	Площадь земельного участка \pm величина погрешности определения (вычисления) площади ($P \pm \Delta P$), м ²	$1\,063 \pm 11,00$
3.	Формула, примененная для вычисления предельной погрешности определения площади земельного участка, с подставленными значениями и итоговые (вычисленные) значения	$3,5*0,10*\sqrt{(1\,063,00)} = 11$
4.	Площадь земельного участка согласно сведениям Единого государственного реестра недвижимости (Ркад), м ²	1 063,00
5.	Оценка расхождения Р и Ркад ($P - P_{\text{кад}}$), м ²	0
6.	Предельный минимальный и максимальный размеры земельного участка ($P_{\text{мин}}$ и $P_{\text{макс}}$), м ²	— —
7.	Кадастровый или иной государственный учетный номер (инвентарный) здания, сооружения, объекта незавершенного строительства, расположенного на земельном участке	—
8.	Вид (виды) разрешенного использования	для индивидуального жилищного строительства
8.1.	Дополнительные сведения об использовании земельного участка	—

1	2				3		
9.	Сведения о земельных участках (землях общего пользования, территории общего пользования), посредством которых обеспечивается доступ				—		
10.	Иные сведения				—		
4. Пояснения к сведениям об уточняемом земельном участке с кадастровым номером					67:25:0010615:252 :		
1.	—						
1. Сведения о характерных точках границ уточняемого земельного участка с кадастровым номером					67:25:0010615:253 :		
Система координат МСК-67, зона 1					Зона № 1		
Обоз- начение харак- терных точек границ	Координаты, м				Метод определения координат	Формулы, примененные для расчета средней квадратической погрешности определения координат характерных точек границ (Mt), с подставленными в такие формулы значениями и итоговые (вычисленные) значения Mt, м	Описание закрепления точки
	содержатся в Едином государственном реестре недвижимости		определены в результате выполнения комплексных кадастровых работ				
	X	Y	X	Y			
1	2	3	4	5	6	7	8
575	490 265,52	1 262 815,63	490 265,52	1 262 815,63	—	0,10	Закрепление отсутствует
576	490 248,15	1 262 799,01	490 248,15	1 262 799,01			Долговременный межевой знак
577	490 286,41	1 262 758,56	490 286,41	1 262 758,56			
294	490 286,78	1 262 758,10	490 286,78	1 262 758,10			
289	490 303,10	1 262 774,47	490 303,10	1 262 774,47			
578	490 292,72	1 262 784,29	490 292,72	1 262 784,29			
579	490 293,08	1 262 784,66	490 293,08	1 262 784,66			
580	490 282,00	1 262 796,68	490 282,00	1 262 796,68			
581	490 276,80	1 262 802,23	490 276,80	1 262 802,23			
575	490 265,52	1 262 815,63	490 265,52	1 262 815,63			Закрепление отсутствует
2. Сведения о частях границ уточняемого земельного участка с кадастровым номером					67:25:0010615:253 :		
Обозначение части границ		Горизонтальное проложение (S), м	Описание прохождения части границ		Сведения о согласовании местоположения границ (согласовано/спорное)		
от т.	до т.						

1	2	3	4	5
575	576	24,04	—	согласовано
576	577	55,68		
577	294	0,59		
294	289	23,12		
289	578	14,29		
578	579	0,52		
579	580	16,35		
580	581	7,61		
581	575	17,52		

3. Сведения о характеристиках уточняемого земельного участка с кадастровым номером 67:25:0010615:253 :

№ п/п	Наименование характеристики	Значение характеристики
1	2	3
1.	Адрес земельного участка	—
1.1.	Сведения о местоположении земельного участка (при отсутствии адреса) в структурированном в соответствии с федеральной информационной адресной системой виде	Российская Федерация, Смоленская область, Ярцевский р-н, Ярцево г, 20 лет Победы ул, д 62
1.2.	Дополнительные сведения о местоположении земельного участка	—
2.	Площадь земельного участка ± величина погрешности определения (вычисления) площади ($P \pm \Delta P$), м²	$1\,291 \pm 13,00$
3.	Формула, примененная для вычисления предельной погрешности определения площади земельного участка, с подставленными значениями и итоговые (вычисленные) значения	$3,5*0,10*\sqrt{(1\,291,00)} = 13$
4.	Площадь земельного участка согласно сведениям Единого государственного реестра недвижимости (Ркад), м²	1 291,00
5.	Оценка расхождения Р и Ркад ($P - P_{кад}$), м²	0
6.	Предельный минимальный и максимальный размеры земельного участка (Рмин и Рмакс), м²	— —
7.	Кадастровый или иной государственный учетный номер (инвентарный) здания, сооружения, объекта незавершенного строительства, расположенного на земельном участке	—
8.	Вид (виды) разрешенного использования	под индивидуальным жилым домом
8.1.	Дополнительные сведения об использовании земельного участка	—

1	2				3		
9.	Сведения о земельных участках (землях общего пользования, территории общего пользования), посредством которых обеспечивается доступ				—		
10.	Иные сведения				—		
4. Пояснения к сведениям об уточняемом земельном участке с кадастровым номером					67:25:0010615:253 :		
1.	—						
1. Сведения о характерных точках границ уточняемого земельного участка с кадастровым номером					67:25:0010615:258 :		
Система координат МСК-67, зона 1					Зона № 1		
Обоз- начение харак- терных точек границ	Координаты, м				Метод определения координат	Формулы, примененные для расчета средней квадратической погрешности определения координат характерных точек границ (Mt), с подставленными в такие формулы значениями и итоговые (вычисленные) значения Mt, м	Описание закрепления точки
	содержатся в Едином государственном реестре недвижимости		определены в результате выполнения комплексных кадастровых работ				
	X	Y	X	Y			
1	2	3	4	5	6	7	8
2	490 240,83	1 262 715,22	490 240,83	1 262 715,22	—	0,10	—
332	490 250,62	1 262 723,09	490 250,62	1 262 723,09		0,30	
331	490 259,48	1 262 730,96	490 259,48	1 262 730,96			
582	490 260,39	1 262 732,18	490 260,39	1 262 732,18			
583	490 223,62	1 262 770,26	490 223,62	1 262 770,26			
584	490 220,64	1 262 766,96	490 220,64	1 262 766,96			
585	490 216,75	1 262 769,77	490 216,75	1 262 769,77		0,10	
586	490 210,47	1 262 764,30	490 210,47	1 262 764,30			
3	490 201,89	1 262 755,99	490 201,89	1 262 755,99			
2	490 240,83	1 262 715,22	490 240,83	1 262 715,22			
2. Сведения о частях границ уточняемого земельного участка с кадастровым номером					67:25:0010615:258 :		
Обозначение части границ		Горизонтальное проложение (S), м	Описание прохождения части границ		Сведения о согласовании местоположения границ (согласовано/спорное)		
от т.	до т.						
1	2	3	4		5		
2	332	12,56	—		согласовано		
332	331	11,85					

1	2	3	4	5
331	582	1,52	—	согласовано
582	583	52,94		
583	584	4,45		
584	585	4,80		
585	586	8,33		
586	3	11,94		
3	2	56,38		

3. Сведения о характеристиках уточняемого земельного участка с кадастровым номером 67:25:0010615:258 :

№ п/п	Наименование характеристики	Значение характеристики
1	2	3
1.	Адрес земельного участка	—
1.1.	Сведения о местоположении земельного участка (при отсутствии адреса) в структурированном в соответствии с федеральной информационной адресной системой виде	215806, Российская Федерация, Смоленская область, Ярцевский р-н, Ярцево г, 20 лет Победы ул, д № 66/20
1.2.	Дополнительные сведения о местоположении земельного участка	—
2.	Площадь земельного участка ± величина погрешности определения (вычисления) площади ($P \pm \Delta P$), м²	$1\,449 \pm 13,00$
3.	Формула, примененная для вычисления предельной погрешности определения площади земельного участка, с подставленными значениями и итоговые (вычисленные) значения	$3,5*0,10*\sqrt{(1\,449,00)} = 13$
4.	Площадь земельного участка согласно сведениям Единого государственного реестра недвижимости (Ркад), м²	1 448,00
5.	Оценка расхождения Р и Ркад ($P - P_{кад}$), м²	1
6.	Предельный минимальный и максимальный размеры земельного участка ($P_{мин}$ и $P_{макс}$), м²	— —
7.	Кадастровый или иной государственный учетный номер (инвентарный) здания, сооружения, объекта незавершенного строительства, расположенного на земельном участке	—
8.	Вид (виды) разрешенного использования	Под индивидуальный жилой дом
8.1.	Дополнительные сведения об использовании земельного участка	—
9.	Сведения о земельных участках (землях общего пользования, территории общего пользования), посредством которых обеспечивается доступ	—

1	2				3		
10.	Иные сведения				—		
4. Пояснения к сведениям об уточняемом земельном участке с кадастровым номером					67:25:0010615:258 :		
1.	—						
1. Сведения о характерных точках границ уточняемого земельного участка с кадастровым номером					67:25:0010615:259 :		
Система координат МСК-67, зона 1					Зона № 1		
Обозначение характерных точек границ	Координаты, м				Метод определения координат	Формулы, примененные для расчета средней квадратической погрешности определения координат характерных точек границ (Mt), с подставленными в такие формулы значениями и итоговые (вычисленные) значения Mt, м	Описание закрепления точки
	содержатся в Едином государственном реестре недвижимости		определены в результате выполнения комплексных кадастровых работ				
	X	Y	X	Y			
1	2	3	4	5	6	7	8
587	490 205,54	1 262 681,11	490 205,54	1 262 681,11	—	0,10	—
588	490 245,24	1 262 642,20	490 245,24	1 262 642,20			
589	490 258,96	1 262 655,35	490 258,96	1 262 655,35			
590	490 263,12	1 262 659,45	490 263,12	1 262 659,45			
591	490 246,16	1 262 676,96	490 246,16	1 262 676,96			
592	490 242,25	1 262 680,99	490 242,25	1 262 680,99			
593	490 224,61	1 262 699,18	490 224,61	1 262 699,18			
594	490 215,90	1 262 690,42	490 215,90	1 262 690,42			
595	490 215,10	1 262 689,72	490 215,10	1 262 689,72			
596	490 205,99	1 262 681,76	490 205,99	1 262 681,76			
587	490 205,54	1 262 681,11	490 205,54	1 262 681,11	0,10		
2. Сведения о частях границ уточняемого земельного участка с кадастровым номером					67:25:0010615:259 :		
Обозначение части границ		Горизонтальное проложение (S), м	Описание прохождения части границ	Сведения о согласовании местоположения границ (согласовано/спорное)			
от т.	до т.						
1	2	3	4	5			
587	588	55,59	—	согласовано			
588	589	19,00					
589	590	5,84					
590	591	24,38					

1	2	3	4	5
591	592	5,62	—	согласовано
592	593	25,34		
593	594	12,35		
594	595	1,06		
595	596	12,10		
596	587	0,79		

3. Сведения о характеристиках уточняемого земельного участка с кадастровым номером 67:25:0010615:259 **:**

№ п/п	Наименование характеристики	Значение характеристики
1	2	3
1.	Адрес земельного участка	—
1.1.	Сведения о местоположении земельного участка (при отсутствии адреса) в структурированном в соответствии с федеральной информационной адресной системой виде	215806, Российская Федерация, Смоленская область, Ярцевский р-н, Ярцево г, Авиаторов ул, д 43
1.2.	Дополнительные сведения о местоположении земельного участка	—
2.	Площадь земельного участка \pm величина погрешности определения (вычисления) площади ($P \pm \Delta P$), м ²	1 414 \pm 13,00
3.	Формула, примененная для вычисления предельной погрешности определения площади земельного участка, с подставленными значениями и итоговые (вычисленные) значения	$3,5 * 0,10 * \sqrt{(1\ 414,00)} = 13$
4.	Площадь земельного участка согласно сведениям Единого государственного реестра недвижимости (Ркад), м ²	1 414,00
5.	Оценка расхождения Р и Ркад ($P - P_{кад}$), м ²	0
6.	Предельный минимальный и максимальный размеры земельного участка ($P_{мин}$ и $P_{макс}$), м ²	— —
7.	Кадастровый или иной государственный учетный номер (инвентарный) здания, сооружения, объекта незавершенного строительства, расположенного на земельном участке	—
8.	Вид (виды) разрешенного использования	Под индивидуальный жилой дом
8.1.	Дополнительные сведения об использовании земельного участка	—
9.	Сведения о земельных участках (землях общего пользования, территории общего пользования), посредством которых обеспечивается доступ	—
10.	Иные сведения	—

4. Пояснения к сведениям об уточняемом земельном участке с кадастровым номером67:25:0010615:259:

1.	—
----	---

1. Сведения о характерных точках границ уточняемого земельного участка с кадастровым номером67:25:0010615:262:

Система координат		МСК-67, зона 1			Зона № 1		
Обозначение характерных точек границ	Координаты, м				Метод определения координат	Формулы, примененные для расчета средней квадратической погрешности определения координат характерных точек границ (Mt), с подставленными в такие формулы значениями и итоговые (вычисленные) значения Mt, м	Описание закрепления точки
	содержатся в Едином государственном реестре недвижимости		определены в результате выполнения комплексных кадастровых работ				
	X	Y	X	Y			
1	2	3	4	5	6	7	8
597	490 075,97	1 262 701,15	490 075,97	1 262 701,15	—	0,30	—
565	490 104,40	1 262 734,07	490 104,40	1 262 734,07		0,10	Временный межевой знак
564	490 090,57	1 262 748,27	490 090,57	1 262 748,27			
598	490 079,53	1 262 731,23	490 079,53	1 262 731,23		0,30	—
599	490 075,03	1 262 722,41	490 075,03	1 262 722,41			
600	490 070,31	1 262 712,41	490 070,31	1 262 712,41			
601	490 066,36	1 262 705,01	490 066,36	1 262 705,01			
597	490 075,97	1 262 701,15	490 075,97	1 262 701,15			

2. Сведения о частях границ уточняемого земельного участка с кадастровым номером67:25:0010615:262:

Обозначение части границ		Горизонтальное проложение (S), м	Описание прохождения части границ	Сведения о согласовании местоположения границ (согласовано/спорное)
от т.	до т.			
1	2	3	4	5
597	565	43,50	—	согласовано
565	564	19,82		
564	598	20,30		
598	599	9,90		
599	600	11,06		
600	601	8,39		
601	597	10,36		

3. Сведения о характеристиках уточняемого земельного участка с кадастровым номером67:25:0010615:262:

№ п/п	Наименование характеристики	Значение характеристики
-------	-----------------------------	-------------------------

1	2	3
1.	Адрес земельного участка	—
1.1.	Сведения о местоположении земельного участка (при отсутствии адреса) в структурированном в соответствии с федеральной информационной адресной системой виде	Российская Федерация, Смоленская область, Ярцевский р-н, Ярцево г, 20 лет Победы ул, д 65
1.2.	Дополнительные сведения о местоположении земельного участка	—
2.	Площадь земельного участка \pm величина погрешности определения (вычисления) площади ($P \pm \Delta P$), м ²	$715 \pm 9,00$
3.	Формула, примененная для вычисления предельной погрешности определения площади земельного участка, с подставленными значениями и итоговые (вычисленные) значения	$3,5*0,10*\sqrt{(715,00)} = 9$
4.	Площадь земельного участка согласно сведениям Единого государственного реестра недвижимости (Ркад), м ²	715,00
5.	Оценка расхождения Р и Ркад ($P - P_{кад}$), м ²	0
6.	Предельный минимальный и максимальный размеры земельного участка (Рмин и Рмакс), м ²	— —
7.	Кадастровый или иной государственный учетный номер (инвентарный) здания, сооружения, объекта незавершенного строительства, расположенного на земельном участке	—
8.	Вид (виды) разрешенного использования	Под частью индивидуального жилого дома
8.1.	Дополнительные сведения об использовании земельного участка	—
9.	Сведения о земельных участках (землях общего пользования, территории общего пользования), посредством которых обеспечивается доступ	—
10.	Иные сведения	—
4. Пояснения к сведениям об уточняемом земельном участке с кадастровым номером		67:25:0010615:262 :
1.	—	

1. Сведения о характерных точках границ уточняемого земельного участка с кадастровым номером67:25:0010615:263:

Система координатМСК-67, зона 1Зона №1

Обоз- начение харак- терных точек границ	Координаты, м				Метод определения координат	Формулы, примененные для расчета средней квадратической погрешности определения координат характерных точек границ (Mt), с подставленными в такие формулы значениями и итоговые (вычисленные) значения Mt, м	Описание закрепления точки
	содержатся в Едином государственном реестре недвижимости		определены в результате выполнения комплексных кадастровых работ				
	X	Y	X	Y			
1	2	3	4	5	6	7	8
386	490 188,74	1 262 665,76	490 188,74	1 262 665,76	—	0,10	—
587	490 205,54	1 262 681,11	490 205,54	1 262 681,11			
596	490 205,99	1 262 681,76	490 205,99	1 262 681,76			
602	490 203,99	1 262 682,73	490 203,99	1 262 682,73			
603	490 167,52	1 262 723,47	490 167,52	1 262 723,47			
604	490 148,97	1 262 705,82	490 148,97	1 262 705,82			
605	490 152,24	1 262 702,49	490 152,24	1 262 702,49			
606	490 167,63	1 262 686,72	490 167,63	1 262 686,72			
389	490 174,74	1 262 679,88	490 174,74	1 262 679,88			
388	490 182,89	1 262 671,97	490 182,89	1 262 671,97			
387	490 182,63	1 262 671,51	490 182,63	1 262 671,51			
386	490 188,74	1 262 665,76	490 188,74	1 262 665,76		0,10	

2. Сведения о частях границ уточняемого земельного участка с кадастровым номером67:25:0010615:263:

Обозначение части границ		Горизонтальное проложение (S), м	Описание прохождения части границ	Сведения о согласовании местоположения границ (согласовано/спорное)
от т.	до т.			
1	2	3	4	5
386	587	22,76	—	согласовано
587	596	0,79		
596	602	2,22		
602	603	54,68		
603	604	25,61		
604	605	4,67		
605	606	22,04		

1	2	3	4	5
606	389	9,87	—	согласовано
389	388	11,36		
388	387	0,53		
387	386	8,39		

3. Сведения о характеристиках уточняемого земельного участка с кадастровым номером 67:25:0010615:263 :

№ п/п	Наименование характеристики	Значение характеристики
1	2	3
1.	Адрес земельного участка	—
1.1.	Сведения о местоположении земельного участка (при отсутствии адреса) в структурированном в соответствии с федеральной информационной адресной системой виде	215806, Российская Федерация, Смоленская область, Ярцевский р-н, Ярцево г, 20 лет Победы ул, д 72
1.2.	Дополнительные сведения о местоположении земельного участка	—
2.	Площадь земельного участка ± величина погрешности определения (вычисления) площади ($P \pm \Delta P$), м²	$1\,373 \pm 13,00$
3.	Формула, примененная для вычисления предельной погрешности определения площади земельного участка, с подставленными значениями и итоговые (вычисленные) значения	$3,5 * 0,10 * \sqrt{(1\,373,00)} = 13$
4.	Площадь земельного участка согласно сведениям Единого государственного реестра недвижимости (Ркад), м²	1 373,00
5.	Оценка расхождения Р и Ркад ($P - P_{кад}$), м²	0
6.	Предельный минимальный и максимальный размеры земельного участка ($P_{мин}$ и $P_{макс}$), м²	— —
7.	Кадастровый или иной государственный учетный номер (инвентарный) здания, сооружения, объекта незавершенного строительства, расположенного на земельном участке	—
8.	Вид (виды) разрешенного использования	Под индивидуальный жилой дом
8.1.	Дополнительные сведения об использовании земельного участка	—
9.	Сведения о земельных участках (землях общего пользования, территории общего пользования), посредством которых обеспечивается доступ	—
10.	Иные сведения	—

4. Пояснения к сведениям об уточняемом земельном участке с кадастровым номером 67:25:0010615:263 :

1.	—
----	---

1. Сведения о характерных точках границ уточняемого земельного участка с кадастровым номером					67:25:0010615:266			:
Система координат			МСК-67, зона 1		Зона №			1
Обоз- начение харак- терных точек границ	Координаты, м				Метод определения координат	Формулы, примененные для расчета средней квадратической погрешности определения координат характерных точек границ (Mt), с подставленными в такие формулы значениями и итоговые (вычисленные) значения Mt, м	Описание закрепления точки	
	содержатся в Едином государственном реестре недвижимости		определены в результате выполнения комплексных кадастровых работ					
	X	Y	X	Y				
1	2	3	4	5	6	7	8	
607	490 388,97	1 262 683,45	490 388,97	1 262 683,45	—	0,10	—	
608	490 355,07	1 262 718,34	490 355,07	1 262 718,34				
609	490 350,90	1 262 722,66	490 350,90	1 262 722,66				
610	490 350,02	1 262 721,83	490 350,02	1 262 721,83				
297	490 333,83	1 262 706,73	490 333,83	1 262 706,73				
311	490 346,89	1 262 692,69	490 346,89	1 262 692,69				
310	490 351,31	1 262 688,73	490 351,31	1 262 688,73				
309	490 365,08	1 262 673,52	490 365,08	1 262 673,52				
308	490 371,96	1 262 666,38	490 371,96	1 262 666,38				
307	490 372,51	1 262 666,16	490 372,51	1 262 666,16				
611	490 380,34	1 262 674,23	490 380,34	1 262 674,23				
612	490 380,43	1 262 675,88	490 380,43	1 262 675,88				
607	490 388,97	1 262 683,45	490 388,97	1 262 683,45				
2. Сведения о частях границ уточняемого земельного участка с кадастровым номером					67:25:0010615:266			:
Обозначение части границ		Горизонтальное проложение (S), м	Описание прохождения части границ		Сведения о согласовании местоположения границ (согласовано/спорное)			
от т.	до т.							
1	2	3	4		5			
607	608	48,65	—		согласовано			
608	609	6,00						
609	610	1,21						
610	297	22,14						
297	311	19,18						
311	310	5,93						

1	2	3	4	5
310	309	20,52	—	согласовано
309	308	9,92		
308	307	0,59		
307	611	11,24		
611	612	1,65		
612	607	11,41		

3. Сведения о характеристиках уточняемого земельного участка с кадастровым номером 67:25:0010615:266 :

№ п/п	Наименование характеристики	Значение характеристики
1	2	3
1.	Адрес земельного участка	—
1.1.	Сведения о местоположении земельного участка (при отсутствии адреса) в структурированном в соответствии с федеральной информационной адресной системой виде	Российская Федерация, Смоленская область, Ярцевский р-н, Ярцево г, Авиаторов ул, д 34
1.2.	Дополнительные сведения о местоположении земельного участка	—
2.	Площадь земельного участка \pm величина погрешности определения (вычисления) площади ($P \pm \Delta P$), м ²	$1\ 306 \pm 13,00$
3.	Формула, примененная для вычисления предельной погрешности определения площади земельного участка, с подставленными значениями и итоговые (вычисленные) значения	$3,5*0,10*\sqrt{(1\ 306,00)} = 13$
4.	Площадь земельного участка согласно сведениям Единого государственного реестра недвижимости (Ркад), м ²	1 306,00
5.	Оценка расхождения Р и Ркад ($P - P_{кад}$), м ²	0
6.	Предельный минимальный и максимальный размеры земельного участка ($P_{мин}$ и $P_{макс}$), м ²	— —
7.	Кадастровый или иной государственный учетный номер (инвентарный) здания, сооружения, объекта незавершенного строительства, расположенного на земельном участке	—
8.	Вид (виды) разрешенного использования	под индивидуальный жилой дом
8.1.	Дополнительные сведения об использовании земельного участка	—
9.	Сведения о земельных участках (землях общего пользования, территории общего пользования), посредством которых обеспечивается доступ	—
10.	Иные сведения	—

4. Пояснения к сведениям об уточняемом земельном участке с кадастровым номером 67:25:0010615:266 :

1. —

1. Сведения о характерных точках границ уточняемого земельного участка с кадастровым номером 67:25:0010615:267 :

Система координат МСК-67, зона 1 Зона № 1

Обоз- начение харак- терных точек границ	Координаты, м				Метод определения координат	Формулы, примененные для расчета средней квадратической погрешности определения координат характерных точек границ (Mt), с подставленными в такие формулы значениями и итоговые (вычисленные) значения Mt, м	Описание закрепления точки
	содержатся в Едином государственном реестре недвижимости		определены в результате выполнения комплексных кадастровых работ				
	X	Y	X	Y			
1	2	3	4	5	6	7	8
613	490 388,97	1 262 683,44	490 388,97	1 262 683,44	—	0,10	—
614	490 397,61	1 262 691,22	490 397,61	1 262 691,22			
615	490 375,25	1 262 715,16	490 375,25	1 262 715,16			
616	490 378,74	1 262 718,52	490 378,74	1 262 718,52			
617	490 379,46	1 262 719,22	490 379,46	1 262 719,22			
618	490 372,47	1 262 726,61	490 372,47	1 262 726,61			
619	490 371,06	1 262 726,65	490 371,06	1 262 726,65			
620	490 363,68	1 262 719,77	490 363,68	1 262 719,77			
621	490 362,95	1 262 719,09	490 362,95	1 262 719,09			
622	490 358,04	1 262 724,27	490 358,04	1 262 724,27			
623	490 355,45	1 262 727,49	490 355,45	1 262 727,49			
624	490 353,58	1 262 725,48	490 353,58	1 262 725,48			
625	490 350,90	1 262 722,65	490 350,90	1 262 722,65			
626	490 355,07	1 262 718,33	490 355,07	1 262 718,33			
613	490 388,97	1 262 683,44	490 388,97	1 262 683,44		0,10	

2. Сведения о частях границ уточняемого земельного участка с кадастровым номером 67:25:0010615:267 :

Обозначение части границ		Горизонтальное проложение (S), м	Описание прохождения части границ	Сведения о согласовании местоположения границ (согласовано/спорное)
от т.	до т.			
1	2	3	4	5
613	614	11,63	—	согласовано
614	615	32,76		

1	2	3	4	5
615	616	4,84	—	согласовано
616	617	1,00		
617	618	10,17		
618	619	1,41		
619	620	10,09		
620	621	1,00		
621	622	7,14		
622	623	4,13		
623	624	2,75		
624	625	3,90		
625	626	6,00		
626	613	48,65		

3. Сведения о характеристиках уточняемого земельного участка с кадастровым номером 67:25:0010615:267 :

№ п/п	Наименование характеристики	Значение характеристики
1	2	3
1.	Адрес земельного участка	—
1.1.	Сведения о местоположении земельного участка (при отсутствии адреса) в структурированном в соответствии с федеральной информационной адресной системой виде	Российская Федерация, Смоленская область, Ярцевский р-н, Ярцево г, Авиаторов ул, д 32
1.2.	Дополнительные сведения о местоположении земельного участка	—
2.	Площадь земельного участка ± величина погрешности определения (вычисления) площади ($P \pm \Delta P$), м²	$664 \pm 9,00$
3.	Формула, примененная для вычисления предельной погрешности определения площади земельного участка, с подставленными значениями и итоговые (вычисленные) значения	$3,5*0,10*\sqrt{(664,00)} = 9$
4.	Площадь земельного участка согласно сведениям Единого государственного реестра недвижимости (Ркад), м²	664,00
5.	Оценка расхождения Р и Ркад ($P - P_{кад}$), м²	0
6.	Предельный минимальный и максимальный размеры земельного участка ($P_{мин}$ и $P_{макс}$), м²	— —
7.	Кадастровый или иной государственный учетный номер (инвентарный) здания, сооружения, объекта незавершенного строительства, расположенного на земельном участке	—

1	2				3			
8.	Вид (виды) разрешенного использования				Под квартирой двухквартирного жилого дома			
8.1.	Дополнительные сведения об использовании земельного участка				—			
9.	Сведения о земельных участках (землях общего пользования, территории общего пользования), посредством которых обеспечивается доступ				—			
10.	Иные сведения				—			
4. Пояснения к сведениям об уточняемом земельном участке с кадастровым номером					67:25:0010615:267 :			
1.	—							
1. Сведения о характерных точках границ уточняемого земельного участка с кадастровым номером					67:25:0010615:269 :			
Система координат					МСК-67, зона 1 Зона № 1			
Обоз- начение харак- терных точек границ	Координаты, м				Метод определения координат	Формулы, примененные для расчета средней квадратической погрешности определения координат характерных точек границ (Mt), с подставленными в такие формулы значениями и итоговые (вычисленные) значения Mt, м	Описание закрепления точки	
	содержатся в Едином государственном реестре недвижимости		определены в результате выполнения комплексных кадастровых работ					
	X	Y	X	Y				
1	2	3	4	5	6	7	8	
627	490 332,24	1 262 472,50	490 332,24	1 262 472,50	—	0,10	долговременный межевой знак	
93	490 355,45	1 262 447,99	490 355,45	1 262 447,99			—	
92	490 360,62	1 262 453,10	490 360,62	1 262 453,10				
73	490 370,71	1 262 465,34	490 370,71	1 262 465,34				
91	490 359,37	1 262 478,12	490 359,37	1 262 478,12		0,10	долговременный межевой знак	
628	490 349,76	1 262 489,05	490 349,76	1 262 489,05				
629	490 344,88	1 262 484,80	490 344,88	1 262 484,80				
630	490 338,13	1 262 478,28	490 338,13	1 262 478,28				
627	490 332,24	1 262 472,50	490 332,24	1 262 472,50				

2. Сведения о частях границ уточняемого земельного участка с кадастровым номером				67:25:0010615:269		:
Обозначение части границ		Горизонтальное проложение (S), м	Описание прохождения части границ	Сведения о согласовании местоположения границ (согласовано/спорное)		
от т.	до т.					
1	2	3	4	5		
627	93	33,76	—	согласовано		
93	92	7,27				
92	73	15,86				
73	91	17,09				
91	628	14,55				
628	629	6,47				
629	630	9,38				
630	627	8,25				
3. Сведения о характеристиках уточняемого земельного участка с кадастровым номером				67:25:0010615:269		:
№ п/п	Наименование характеристики		Значение характеристики			
1	2		3			
1.	Адрес земельного участка		—			
1.1.	Сведения о местоположении земельного участка (при отсутствии адреса) в структурированном в соответствии с федеральной информационной адресной системой виде		Российская Федерация, Смоленская область, Ярцевский р-н, Ярцево г, Максима Горького ул			
1.2.	Дополнительные сведения о местоположении земельного участка		—			
2.	Площадь земельного участка ± величина погрешности определения (вычисления) площади (P ± ΔP), м²		778 ± 10,00			
3.	Формула, примененная для вычисления предельной погрешности определения площади земельного участка, с подставленными значениями и итоговые (вычисленные) значения		3,5*0,10*√(778,00) = 10			
4.	Площадь земельного участка согласно сведениям Единого государственного реестра недвижимости (Ркад), м²		778,00			
5.	Оценка расхождения Р и Ркад (Р - Ркад), м²		0			
6.	Предельный минимальный и максимальный размеры земельного участка (Рмин и Рмакс), м²		— —			
7.	Кадастровый или иной государственный учетный номер (инвентарный) здания, сооружения, объекта незавершенного строительства, расположенного на земельном участке		—			

1	2				3		
8.	Вид (виды) разрешенного использования				Под индивидуальный жилой дом		
8.1.	Дополнительные сведения об использовании земельного участка				—		
9.	Сведения о земельных участках (землях общего пользования, территории общего пользования), посредством которых обеспечивается доступ				—		
10.	Иные сведения				—		
4. Пояснения к сведениям об уточняемом земельном участке с кадастровым номером					67:25:0010615:269 :		
1.	—						
1. Сведения о характерных точках границ уточняемого земельного участка с кадастровым номером					67:25:0010615:270 :		
Система координат					МСК-67, зона 1 Зона № 1		
Обоз- начение харак- терных точек границ	Координаты, м				Метод определения координат	Формулы, примененные для расчета средней квадратической погрешности определения координат характерных точек границ (Mt), с подставленными в такие формулы значениями и итоговые (вычисленные) значения Mt, м	Описание закрепления точки
	содержатся в Едином государственном реестре недвижимости		определены в результате выполнения комплексных кадастровых работ				
	X	Y	X	Y			
1	2	3	4	5	6	7	8
187	490 068,98	1 262 745,13	490 068,98	1 262 745,13	—	0,10	—
631	490 046,21	1 262 711,63	490 046,21	1 262 711,63		0,30	
601	490 066,36	1 262 705,01	490 066,36	1 262 705,01			
632	490 070,30	1 262 712,41	490 070,30	1 262 712,41			
633	490 075,03	1 262 722,42	490 075,03	1 262 722,42			
634	490 079,53	1 262 731,24	490 079,53	1 262 731,24		0,10	Временный межевой знак
563	490 090,57	1 262 748,29	490 090,57	1 262 748,29			
176	490 082,13	1 262 756,56	490 082,13	1 262 756,56			
188	490 069,99	1 262 744,49	490 069,99	1 262 744,49			
187	490 068,98	1 262 745,13	490 068,98	1 262 745,13		0,30	—
					0,10		
2. Сведения о частях границ уточняемого земельного участка с кадастровым номером					67:25:0010615:270 :		
Обозначение части границ		Горизонтальное проложение (S), м	Описание прохождения части границ		Сведения о согласовании местоположения границ (согласовано/спорное)		
от т.	до т.						
1	2	3	4		5		

1	2	3	4	5
187	631	40,51	—	согласовано
631	601	21,21		
601	632	8,38		
632	633	11,07		
633	634	9,90		
634	563	20,31		
563	176	11,82		
176	188	17,12		
188	187	1,20		

3. Сведения о характеристиках уточняемого земельного участка с кадастровым номером 67:25:0010615:270 :

№ п/п	Наименование характеристики	Значение характеристики
1	2	3
1.	Адрес земельного участка	—
1.1.	Сведения о местоположении земельного участка (при отсутствии адреса) в структурированном в соответствии с федеральной информационной адресной системой виде	Российская Федерация, Смоленская область, Ярцевский р-н, Ярцево г, 20 лет Победы ул, д 65, кв 1
1.2.	Дополнительные сведения о местоположении земельного участка	—
2.	Площадь земельного участка ± величина погрешности определения (вычисления) площади ($P \pm \Delta P$), м²	$903 \pm 11,00$
3.	Формула, примененная для вычисления предельной погрешности определения площади земельного участка, с подставленными значениями и итоговые (вычисленные) значения	$3,5*0,10*\sqrt{(903,00)} = 11$
4.	Площадь земельного участка согласно сведениям Единого государственного реестра недвижимости (Ркад), м²	903,00
5.	Оценка расхождения Р и Ркад ($P - P_{кад}$), м²	0
6.	Предельный минимальный и максимальный размеры земельного участка (Рмин и Рмакс), м²	— —
7.	Кадастровый или иной государственный учетный номер (инвентарный) здания, сооружения, объекта незавершенного строительства, расположенного на земельном участке	—
8.	Вид (виды) разрешенного использования	Под частью индивидуального жилого дома
8.1.	Дополнительные сведения об использовании земельного участка	—

1	2				3		
9.	Сведения о земельных участках (землях общего пользования, территории общего пользования), посредством которых обеспечивается доступ				—		
10.	Иные сведения				—		
4. Пояснения к сведениям об уточняемом земельном участке с кадастровым номером					67:25:0010615:270 :		
1.	—						
1. Сведения о характерных точках границ уточняемого земельного участка с кадастровым номером					67:25:0010615:271 :		
Система координат МСК-67, зона 1					Зона № 1		
Обоз- начение харак- терных точек границ	Координаты, м				Метод определения координат	Формулы, примененные для расчета средней квадратической погрешности определения координат характерных точек границ (Mt), с подставленными в такие формулы значениями и итоговые (вычисленные) значения Mt, м	Описание закрепления точки
	содержатся в Едином государственном реестре недвижимости		определены в результате выполнения комплексных кадастровых работ				
	X	Y	X	Y			
1	2	3	4	5	6	7	8
635	490 360,65	1 262 924,19	490 360,65	1 262 924,19	—	0,10	—
636	490 355,67	1 262 929,27	490 355,67	1 262 929,27		0,30	
637	490 350,12	1 262 935,16	490 350,12	1 262 935,16			
638	490 349,44	1 262 935,89	490 349,44	1 262 935,89			
639	490 351,71	1 262 938,09	490 351,71	1 262 938,09			
640	490 328,70	1 262 965,05	490 328,70	1 262 965,05			
641	490 316,36	1 262 953,31	490 316,36	1 262 953,31			
642	490 330,16	1 262 936,39	490 330,16	1 262 936,39			
643	490 327,34	1 262 934,18	490 327,34	1 262 934,18			
644	490 346,17	1 262 911,67	490 346,17	1 262 911,67			
635	490 360,65	1 262 924,19	490 360,65	1 262 924,19			
2. Сведения о частях границ уточняемого земельного участка с кадастровым номером						67:25:0010615:271 :	
Обозначение части границ		Горизонтальное проложение (S), м	Описание прохождения части границ		Сведения о согласовании местоположения границ (согласовано/спорное)		
от т.	до т.						
1	2	3	4		5		
635	636	7,11	—		согласовано		

1	2	3	4	5
636	637	8,09	—	согласовано
637	638	1,00		
638	639	3,16		
639	640	35,44		
640	641	17,03		
641	642	21,83		
642	643	3,58		
643	644	29,35		
644	635	19,14		

3. Сведения о характеристиках уточняемого земельного участка с кадастровым номером 67:25:0010615:271 :

№ п/п	Наименование характеристики	Значение характеристики
1	2	3
1.	Адрес земельного участка	Российская Федерация, Смоленская область, Ярцевский муниципальный район, Ярцевское городское поселение, г. Ярцево, ул. 20 лет Победы, участок 39/2
1.1.	Сведения о местоположении земельного участка (при отсутствии адреса) в структурированном в соответствии с федеральной информационной адресной системой виде	—
1.2.	Дополнительные сведения о местоположении земельного участка	—
2.	Площадь земельного участка \pm величина погрешности определения (вычисления) площади ($P \pm \Delta P$), м ²	958 \pm 11,00
3.	Формула, примененная для вычисления предельной погрешности определения площади земельного участка, с подставленными значениями и итоговые (вычисленные) значения	$3,5*0,10*\sqrt{(958,00)} = 11$
4.	Площадь земельного участка согласно сведениям Единого государственного реестра недвижимости (Ркад), м ²	958,00
5.	Оценка расхождения Р и Ркад ($P - P_{кад}$), м ²	0
6.	Предельный минимальный и максимальный размеры земельного участка ($P_{мин}$ и $P_{макс}$), м ²	— —
7.	Кадастровый или иной государственный учетный номер (инвентарный) здания, сооружения, объекта незавершенного строительства, расположенного на земельном участке	—
8.	Вид (виды) разрешенного использования	Под частью жилого дома
8.1.	Дополнительные сведения об использовании земельного участка	—

1	2				3		
9.	Сведения о земельных участках (землях общего пользования, территории общего пользования), посредством которых обеспечивается доступ				—		
10.	Иные сведения				—		
4. Пояснения к сведениям об уточняемом земельном участке с кадастровым номером					67:25:0010615:271 :		
1.	—						
1. Сведения о характерных точках границ уточняемого земельного участка с кадастровым номером					67:25:0010615:272 :		
Система координат МСК-67, зона 1					Зона № 1		
Обоз- начение харак- терных точек границ	Координаты, м				Метод определения координат	Формулы, примененные для расчета средней квадратической погрешности определения координат характерных точек границ (Mt), с подставленными в такие формулы значениями и итоговые (вычисленные) значения Mt, м	Описание закрепления точки
	содержатся в Едином государственном реестре недвижимости		определены в результате выполнения комплексных кадастровых работ				
	X	Y	X	Y			
1	2	3	4	5	6	7	8
635	490 360,65	1 262 924,19	490 360,65	1 262 924,19	—	0,10	—
645	490 369,53	1 262 931,81	490 369,53	1 262 931,81			
646	490 353,91	1 262 949,39	490 353,91	1 262 949,39			
647	490 351,55	1 262 951,99	490 351,55	1 262 951,99			
648	490 339,58	1 262 965,17	490 339,58	1 262 965,17			
649	490 335,23	1 262 963,22	490 335,23	1 262 963,22			
650	490 331,16	1 262 967,39	490 331,16	1 262 967,39			
640	490 328,70	1 262 965,05	490 328,70	1 262 965,05		0,30	
639	490 351,71	1 262 938,09	490 351,71	1 262 938,09			
638	490 349,44	1 262 935,89	490 349,44	1 262 935,89			
637	490 350,12	1 262 935,16	490 350,12	1 262 935,16			
636	490 355,67	1 262 929,27	490 355,67	1 262 929,27			
635	490 360,65	1 262 924,19	490 360,65	1 262 924,19			
2. Сведения о частях границ уточняемого земельного участка с кадастровым номером					67:25:0010615:272 :		
Обозначение части границ		Горизонтальное проложение (S), м	Описание прохождения части границ		Сведения о согласовании местоположения границ (согласовано/спорное)		
от т.	до т.						

1	2	3	4	5
635	645	11,70	—	согласовано
645	646	23,52		
646	647	3,51		
647	648	17,80		
648	649	4,77		
649	650	5,83		
650	640	3,40		
640	639	35,44		
639	638	3,16		
638	637	1,00		
637	636	8,09		
636	635	7,11		

3. Сведения о характеристиках уточняемого земельного участка с кадастровым номером 67:25:0010615:272 :

№ п/п	Наименование характеристики	Значение характеристики
1	2	3
1.	Адрес земельного участка	Российская Федерация, Смоленская область, муниципальный район Ярцевский, городское поселение Ярцевское, город Ярцево, улица 20 лет Победы, земельный участок 39/1
1.1.	Сведения о местоположении земельного участка (при отсутствии адреса) в структурированном в соответствии с федеральной информационной адресной системой виде	—
1.2.	Дополнительные сведения о местоположении земельного участка	—
2.	Площадь земельного участка ± величина погрешности определения (вычисления) площади ($P \pm \Delta P$), м²	$476 \pm 8,00$
3.	Формула, примененная для вычисления предельной погрешности определения площади земельного участка, с подставленными значениями и итоговые (вычисленные) значения	$3,5 * 0,10 * \sqrt{(476,00)} = 8$
4.	Площадь земельного участка согласно сведениям Единого государственного реестра недвижимости (Ркад), м²	476,00
5.	Оценка расхождения Р и Ркад ($P - P_{кад}$), м²	0
6.	Предельный минимальный и максимальный размеры земельного участка ($P_{мин}$ и $P_{макс}$), м²	— —

1	2	3					
7.	Кадастровый или иной государственный учетный номер (инвентарный) здания, сооружения, объекта незавершенного строительства, расположенного на земельном участке	—					
8.	Вид (виды) разрешенного использования	Для индивидуального жилищного строительства					
8.1.	Дополнительные сведения об использовании земельного участка	—					
9.	Сведения о земельных участках (землях общего пользования, территории общего пользования), посредством которых обеспечивается доступ	—					
10.	Иные сведения	—					
4. Пояснения к сведениям об уточняемом земельном участке с кадастровым номером		67:25:0010615:272 :					
1.	—						
1. Сведения о характерных точках границ уточняемого земельного участка с кадастровым номером		67:25:0010615:273 :					
Система координат		МСК-67, зона 1 Зона № 1					
Обозначение характерных точек границ	Координаты, м				Метод определения координат	Формулы, примененные для расчета средней квадратической погрешности определения координат характерных точек границ (Mt), с подставленными в такие формулы значениями и итоговые (вычисленные) значения Mt, м	Описание закрепления точки
	содержатся в Едином государственном реестре недвижимости		определены в результате выполнения комплексных кадастровых работ				
	X	Y	X	Y			
1	2	3	4	5	6	7	8
651	490 209,18	1 263 080,06	490 209,18	1 263 080,06	—	0,10	—
652	490 208,80	1 263 079,57	490 208,80	1 263 079,57		0,30	
421	490 199,29	1 263 071,67	490 199,29	1 263 071,67		0,10	
420	490 223,72	1 263 044,29	490 223,72	1 263 044,29			
419	490 220,03	1 263 041,39	490 220,03	1 263 041,39		0,30	
653	490 225,45	1 263 035,07	490 225,45	1 263 035,07			
654	490 227,78	1 263 037,39	490 227,78	1 263 037,39		0,10	
655	490 228,27	1 263 037,88	490 228,27	1 263 037,88			
656	490 231,53	1 263 036,51	490 231,53	1 263 036,51			
657	490 240,99	1 263 045,28	490 240,99	1 263 045,28			
651	490 209,18	1 263 080,06	490 209,18	1 263 080,06			

2. Сведения о частях границ уточняемого земельного участка с кадастровым номером 67:25:0010615:273 :

Обозначение части границ		Горизонтальное проложение (S), м	Описание прохождения части границ	Сведения о согласовании местоположения границ (согласовано/спорное)
от т.	до т.			
1	2	3	4	5
651	652	0,62	—	согласовано
652	421	12,36		
421	420	36,69		
420	419	4,69		
419	653	8,33		
653	654	3,29		
654	655	0,69		
655	656	3,54		
656	657	12,90		
657	651	47,13		

3. Сведения о характеристиках уточняемого земельного участка с кадастровым номером 67:25:0010615:273 :

№ п/п	Наименование характеристики	Значение характеристики
1	2	3
1.	Адрес земельного участка	—
1.1.	Сведения о местоположении земельного участка (при отсутствии адреса) в структурированном в соответствии с федеральной информационной адресной системой виде	Российская Федерация, Смоленская область, Ярцевский р-н, Ярцево г, Парковая ул, д 62
1.2.	Дополнительные сведения о местоположении земельного участка	—
2.	Площадь земельного участка ± величина погрешности определения (вычисления) площади ($P \pm \Delta P$), м²	$666 \pm 9,00$
3.	Формула, примененная для вычисления предельной погрешности определения площади земельного участка, с подставленными значениями и итоговые (вычисленные) значения	$3,5*0,10*\sqrt{(666,00)} = 9$
4.	Площадь земельного участка согласно сведениям Единого государственного реестра недвижимости (Ркад), м²	667,00
5.	Оценка расхождения Р и Ркад ($P - P_{кад}$), м²	1
6.	Предельный минимальный и максимальный размеры земельного участка (Рмин и Рмакс), м²	— —

1	2				3		
7.	Кадастровый или иной государственный учетный номер (инвентарный) здания, сооружения, объекта незавершенного строительства, расположенного на земельном участке				—		
8.	Вид (виды) разрешенного использования				индивидуальный жилой дом		
8.1.	Дополнительные сведения об использовании земельного участка				—		
9.	Сведения о земельных участках (землях общего пользования, территории общего пользования), посредством которых обеспечивается доступ				—		
10.	Иные сведения				—		
4. Пояснения к сведениям об уточняемом земельном участке с кадастровым номером					67:25:0010615:273 :		
1.	—						
1. Сведения о характерных точках границ уточняемого земельного участка с кадастровым номером					67:25:0010615:274 :		
Система координат МСК-67, зона 1					Зона № 1		
Обоз- начение харак- терных точек границ	Координаты, м				Метод определения координат	Формулы, примененные для расчета средней квадратической погрешности определения координат характерных точек границ (Mt), с подставленными в такие формулы значениями и итоговые (вычисленные) значения Mt, м	Описание закрепления точки
	содержатся в Едином государственном реестре недвижимости		определены в результате выполнения комплексных кадастровых работ				
	X	Y	X	Y			
1	2	3	4	5	6	7	8
658	490 547,45	1 262 756,47	490 547,45	1 262 756,47	—	0,30	—
250	490 511,27	1 262 796,32	490 511,27	1 262 796,32		0,10	Долговременный межевой знак
659	490 509,88	1 262 795,50	490 509,88	1 262 795,50		0,30	—
660	490 500,76	1 262 788,18	490 500,76	1 262 788,18			
266	490 498,80	1 262 786,26	490 498,80	1 262 786,26			
661	490 537,12	1 262 745,85	490 537,12	1 262 745,85			
662	490 548,19	1 262 755,67	490 548,19	1 262 755,67			
658	490 547,45	1 262 756,47	490 547,45	1 262 756,47			

2. Сведения о частях границ уточняемого земельного участка с кадастровым номером				67:25:0010615:274		:
Обозначение части границ		Горизонтальное проложение (S), м	Описание прохождения части границ	Сведения о согласовании местоположения границ (согласовано/спорное)		
от т.	до т.					
1	2	3	4	5		
658	250	53,82	—	согласовано		
250	659	1,61				
659	660	11,69				
660	266	2,74				
266	661	55,69				
661	662	14,80				
662	658	1,09				
3. Сведения о характеристиках уточняемого земельного участка с кадастровым номером				67:25:0010615:274		:
№ п/п	Наименование характеристики		Значение характеристики			
1	2		3			
1.	Адрес земельного участка		—			
1.1.	Сведения о местоположении земельного участка (при отсутствии адреса) в структурированном в соответствии с федеральной информационной адресной системой виде		Российская Федерация, Смоленская область, Ярцевский р-н, Ярцево г, Танкистов ул, д 27			
1.2.	Дополнительные сведения о местоположении земельного участка		—			
2.	Площадь земельного участка ± величина погрешности определения (вычисления) площади (Р ± ΔР), м²		854 ± 10,00			
3.	Формула, примененная для вычисления предельной погрешности определения площади земельного участка, с подставленными значениями и итоговые (вычисленные) значения		3,5*0,10*√(854,00) = 10			
4.	Площадь земельного участка согласно сведениям Единого государственного реестра недвижимости (Ркад), м²		855,00			
5.	Оценка расхождения Р и Ркад (Р - Ркад), м²		1			
6.	Предельный минимальный и максимальный размеры земельного участка (Рмин и Рмакс), м²		— —			
7.	Кадастровый или иной государственный учетный номер (инвентарный) здания, сооружения, объекта незавершенного строительства, расположенного на земельном участке		—			
8.	Вид (виды) разрешенного использования		Под индивидуальный жилой дом			

1	2				3		
8.1.	Дополнительные сведения об использовании земельного участка				—		
9.	Сведения о земельных участках (землях общего пользования, территории общего пользования), посредством которых обеспечивается доступ				—		
10.	Иные сведения				—		
4. Пояснения к сведениям об уточняемом земельном участке с кадастровым номером					67:25:0010615:274		
1.	—						
1. Сведения о характерных точках границ уточняемого земельного участка с кадастровым номером					67:25:0010615:275		
Система координат					МСК-67, зона 1		
					Зона № 1		
Обоз- начение харак- терных точек границ	Координаты, м				Метод определения координат	Формулы, примененные для расчета средней квадратической погрешности определения координат характерных точек границ (Mt), с подставленными в такие формулы значениями и итоговые (вычисленные) значения Mt, м	Описание закрепления точки
	содержатся в Едином государственном реестре недвижимости		определены в результате выполнения комплексных кадастровых работ				
	X	Y	X	Y			
1	2	3	4	5	6	7	8
663	490 491,73	1 262 779,78	490 491,73	1 262 779,78	—	0,30	Долговременный межевой знак
664	490 491,06	1 262 779,16	490 491,06	1 262 779,16			—
321	490 519,65	1 262 749,65	490 519,65	1 262 749,65			
665	490 521,30	1 262 747,95	490 521,30	1 262 747,95			
666	490 525,83	1 262 743,60	490 525,83	1 262 743,60			
318	490 529,15	1 262 740,09	490 529,15	1 262 740,09			
667	490 530,04	1 262 739,21	490 530,04	1 262 739,21			
661	490 537,12	1 262 745,85	490 537,12	1 262 745,85			
266	490 498,80	1 262 786,26	490 498,80	1 262 786,26			
663	490 491,73	1 262 779,78	490 491,73	1 262 779,78			Долговременный межевой знак

2. Сведения о частях границ уточняемого земельного участка с кадастровым номером 67:25:0010615:275 :

Обозначение части границ		Горизонтальное проложение (S), м	Описание прохождения части границ	Сведения о согласовании местоположения границ (согласовано/спорное)
от т.	до т.			
1	2	3	4	5
663	664	0,91	—	согласовано
664	321	41,09		
321	665	2,37		
665	666	6,28		
666	318	4,83		
318	667	1,25		
667	661	9,71		
661	266	55,69		
266	663	9,59		

3. Сведения о характеристиках уточняемого земельного участка с кадастровым номером 67:25:0010615:275 :

№ п/п	Наименование характеристики	Значение характеристики
1	2	3
1.	Адрес земельного участка	—
1.1.	Сведения о местоположении земельного участка (при отсутствии адреса) в структурированном в соответствии с федеральной информационной адресной системой виде	Российская Федерация, Смоленская область, Ярцевский р-н, Ярцево г, Танкистов ул, д 27а
1.2.	Дополнительные сведения о местоположении земельного участка	—
2.	Площадь земельного участка ± величина погрешности определения (вычисления) площади (Р ± ΔР), м²	567 ± 8,00
3.	Формула, примененная для вычисления предельной погрешности определения площади земельного участка, с подставленными значениями и итоговые (вычисленные) значения	3,5*0,10*√(567,00) = 8
4.	Площадь земельного участка согласно сведениям Единого государственного реестра недвижимости (Ркад), м²	566,00
5.	Оценка расхождения Р и Ркад (Р - Ркад), м²	1
6.	Предельный минимальный и максимальный размеры земельного участка (Рмин и Рмакс), м²	— —

1	2				3		
7.	Кадастровый или иной государственный учетный номер (инвентарный) здания, сооружения, объекта незавершенного строительства, расположенного на земельном участке				—		
8.	Вид (виды) разрешенного использования				Под индивидуальный жилой дом		
8.1.	Дополнительные сведения об использовании земельного участка				—		
9.	Сведения о земельных участках (землях общего пользования, территории общего пользования), посредством которых обеспечивается доступ				—		
10.	Иные сведения				—		
4. Пояснения к сведениям об уточняемом земельном участке с кадастровым номером					67:25:0010615:275 :		
1.	—						
1. Сведения о характерных точках границ уточняемого земельного участка с кадастровым номером					67:25:0010615:276 :		
Система координат МСК-67, зона 1					Зона № 1		
Обоз- начение харак- терных точек границ	Координаты, м				Метод определения координат	Формулы, примененные для расчета средней квадратической погрешности определения координат характерных точек границ (Mt), с подставленными в такие формулы значениями и итоговые (вычисленные) значения Mt, м	Описание закрепления точки
	содержатся в Едином государственном реестре недвижимости		определены в результате выполнения комплексных кадастровых работ				
	X	Y	X	Y			
1	2	3	4	5	6	7	8
627	490 332,24	1 262 472,50	490 332,24	1 262 472,50	—	0,10	долговременный межевой знак
630	490 338,13	1 262 478,28	490 338,13	1 262 478,28			
629	490 344,88	1 262 484,80	490 344,88	1 262 484,80			
628	490 349,76	1 262 489,05	490 349,76	1 262 489,05			
668	490 348,75	1 262 490,93	490 348,75	1 262 490,93			
669	490 341,03	1 262 499,88	490 341,03	1 262 499,88			

1	2	3	4	5	6	7	8
670	490 321,49	1 262 521,79	490 321,49	1 262 521,79	—	0,10	долговременный межевой знак
671	490 314,90	1 262 515,35	490 314,90	1 262 515,35			
672	490 304,75	1 262 506,06	490 304,75	1 262 506,06			
673	490 321,73	1 262 485,18	490 321,73	1 262 485,18			
627	490 332,24	1 262 472,50	490 332,24	1 262 472,50			

2. Сведения о частях границ уточняемого земельного участка с кадастровым номером
67:25:0010615:276
:

Обозначение части границ		Горизонтальное проложение (S), м	Описание прохождения части границ	Сведения о согласовании местоположения границ (согласовано/спорное)
от т.	до т.			
1	2	3	4	5
627	630	8,25	—	согласовано
630	629	9,38		
629	628	6,47		
628	668	2,13		
668	669	11,82		
669	670	29,36		
670	671	9,21		
671	672	13,76		
672	673	26,91		
673	627	16,47		

3. Сведения о характеристиках уточняемого земельного участка с кадастровым номером
67:25:0010615:276
:

№ п/п	Наименование характеристики	Значение характеристики
1	2	3
1.	Адрес земельного участка	—
1.1.	Сведения о местоположении земельного участка (при отсутствии адреса) в структурированном в соответствии с федеральной информационной адресной системой виде	Российская Федерация, Смоленская область, Ярцевский р-н, Ярцево г, Танкистов ул
1.2.	Дополнительные сведения о местоположении земельного участка	—

1	2				3		
2.	Площадь земельного участка ± величина погрешности определения (вычисления) площади (Р ± ΔР), м²				1 027 ± 11,00		
3.	Формула, примененная для вычисления предельной погрешности определения площади земельного участка, с подставленными значениями и итоговые (вычисленные) значения				3,5*0,10*√(1 027,00) = 11		
4.	Площадь земельного участка согласно сведениям Единого государственного реестра недвижимости (Ркад), м²				1 027,00		
5.	Оценка расхождения Р и Ркад (Р - Ркад), м²				0		
6.	Предельный минимальный и максимальный размеры земельного участка (Рмин и Рмакс), м²				— —		
7.	Кадастровый или иной государственный учетный номер (инвентарный) здания, сооружения, объекта незавершенного строительства, расположенного на земельном участке				—		
8.	Вид (виды) разрешенного использования				под индивидуальный жилой дом		
8.1.	Дополнительные сведения об использовании земельного участка				—		
9.	Сведения о земельных участках (землях общего пользования, территории общего пользования), посредством которых обеспечивается доступ				—		
10.	Иные сведения				—		
4. Пояснения к сведениям об уточняемом земельном участке с кадастровым номером					67:25:0010615:276 :		
1.	—						
1. Сведения о характерных точках границ уточняемого земельного участка с кадастровым номером					67:25:0010615:277 :		
Система координат					МСК-67, зона 1 Зона № 1		
Обозначение характерных точек границ	Координаты, м				Метод определения координат	Формулы, примененные для расчета средней квадратической погрешности определения координат характерных точек границ (Mt), с подставленными в такие формулы значениями и итоговые (вычисленные) значения Mt, м	Описание закрепления точки
	содержатся в Едином государственном реестре недвижимости		определены в результате выполнения комплексных кадастровых работ				
	X	Y	X	Y			
1	2	3	4	5	6	7	8
91	490 359,37	1 262 478,12	490 359,37	1 262 478,12	—	—	—

1	2	3	4	5	6	7	8
61	490 378,09	1 262 496,45	490 378,09	1 262 496,45	—	—	—
674	490 340,67	1 262 539,96	490 340,67	1 262 539,96		0,30	
675	490 339,89	1 262 539,59	490 339,89	1 262 539,59			
676	490 338,17	1 262 537,93	490 338,17	1 262 537,93		0,10	долговременный межевой знак
670	490 321,49	1 262 521,79	490 321,49	1 262 521,79			
669	490 341,03	1 262 499,88	490 341,03	1 262 499,88			
668	490 348,75	1 262 490,93	490 348,75	1 262 490,93			
628	490 349,76	1 262 489,05	490 349,76	1 262 489,05			
91	490 359,37	1 262 478,12	490 359,37	1 262 478,12		—	—

2. Сведения о частях границ уточняемого земельного участка с кадастровым номером

67:25:0010615:277

:

Обозначение части границ		Горизонтальное проложение (S), м	Описание прохождения части границ	Сведения о согласовании местоположения границ (согласовано/спорное)
от т.	до т.			
1	2	3	4	5
91	61	26,20	—	согласовано
61	674	57,39		
674	675	0,86		
675	676	2,39		
676	670	23,21		
670	669	29,36		
669	668	11,82		
668	628	2,13		
628	91	14,55		

3. Сведения о характеристиках уточняемого земельного участка с кадастровым номером

67:25:0010615:277

:

№ п/п	Наименование характеристики	Значение характеристики
1	2	3

1	2	3
1.	Адрес земельного участка	—
1.1.	Сведения о местоположении земельного участка (при отсутствии адреса) в структурированном в соответствии с федеральной информационной адресной системой виде	Российская Федерация, Смоленская область, Ярцевский р-н, Ярцево г, Танкистов ул
1.2.	Дополнительные сведения о местоположении земельного участка	—
2.	Площадь земельного участка \pm величина погрешности определения (вычисления) площади ($P \pm \Delta P$), м ²	$1\,507 \pm 14,00$
3.	Формула, примененная для вычисления предельной погрешности определения площади земельного участка, с подставленными значениями и итоговые (вычисленные) значения	$3,5*0,10*\sqrt{(1\,507,00)} = 14$
4.	Площадь земельного участка согласно сведениям Единого государственного реестра недвижимости (Ркад), м ²	1 507,00
5.	Оценка расхождения Р и Ркад ($P - P_{кад}$), м ²	0
6.	Предельный минимальный и максимальный размеры земельного участка ($P_{мин}$ и $P_{макс}$), м ²	— —
7.	Кадастровый или иной государственный учетный номер (инвентарный) здания, сооружения, объекта незавершенного строительства, расположенного на земельном участке	—
8.	Вид (виды) разрешенного использования	Под индивидуальный жилой дом
8.1.	Дополнительные сведения об использовании земельного участка	—
9.	Сведения о земельных участках (землях общего пользования, территории общего пользования), посредством которых обеспечивается доступ	—
10.	Иные сведения	—
4. Пояснения к сведениям об уточняемом земельном участке с кадастровым номером		67:25:0010615:277 :
1.	—	

1. Сведения о характерных точках границ уточняемого земельного участка с кадастровым номером

67:25:0010615:278

:

Система координат

МСК-67, зона 1

Зона №

1

Обоз- начение харак- терных точек границ	Координаты, м				Метод определения координат	Формулы, примененные для расчета средней квадратической погрешности определения координат характерных точек границ (Mt), с подставленными в такие формулы значениями и итоговые (вычисленные) значения Mt, м	Описание закрепления точки
	содержатся в Едином государственном реестре недвижимости		определены в результате выполнения комплексных кадастровых работ				
	X	Y	X	Y			
1	2	3	4	5	6	7	8
211	489 993,01	1 262 788,67	489 993,01	1 262 788,67	—	0,30	—
210	489 960,09	1 262 823,48	489 960,09	1 262 823,48			0,10
451	489 952,70	1 262 832,27	489 952,70	1 262 832,27			
450	489 941,39	1 262 822,05	489 941,39	1 262 822,05			
449	489 930,40	1 262 835,28	489 930,40	1 262 835,28			
677	489 913,74	1 262 813,45	489 913,74	1 262 813,45		0,30	—
678	489 923,19	1 262 807,13	489 923,19	1 262 807,13			
679	489 932,39	1 262 814,10	489 932,39	1 262 814,10			
680	489 934,10	1 262 813,76	489 934,10	1 262 813,76			
681	489 943,57	1 262 822,17	489 943,57	1 262 822,17			
682	489 958,80	1 262 804,81	489 958,80	1 262 804,81			
683	489 969,58	1 262 791,80	489 969,58	1 262 791,80			
684	489 977,66	1 262 784,04	489 977,66	1 262 784,04			
685	489 983,33	1 262 777,95	489 983,33	1 262 777,95			
686	489 990,36	1 262 785,38	489 990,36	1 262 785,38			
211	489 993,01	1 262 788,67	489 993,01	1 262 788,67			

2. Сведения о частях границ уточняемого земельного участка с кадастровым номером

67:25:0010615:278

:

Обозначение части границ		Горизонтальное проложение (S), м	Описание прохождения части границ	Сведения о согласовании местоположения границ (согласовано/спорное)
от т.	до т.			
1	2	3	4	5
211	210	47,91	—	согласовано
210	451	11,48		
451	450	15,24		

1	2	3	4	5
450	449	17,20	—	согласовано
449	677	27,46		
677	678	11,37		
678	679	11,54		
679	680	1,74		
680	681	12,67		
681	682	23,09		
682	683	16,90		
683	684	11,20		
684	685	8,32		
685	686	10,23		
686	211	4,22		

3. Сведения о характеристиках уточняемого земельного участка с кадастровым номером 67:25:0010615:278 :

№ п/п	Наименование характеристики	Значение характеристики
1	2	3
1.	Адрес земельного участка	—
1.1.	Сведения о местоположении земельного участка (при отсутствии адреса) в структурированном в соответствии с федеральной информационной адресной системой виде	Российская Федерация, Смоленская область, Ярцевский р-н, Ярцево г, Красных Партизан ул, д 63
1.2.	Дополнительные сведения о местоположении земельного участка	—
2.	Площадь земельного участка ± величина погрешности определения (вычисления) площади ($P \pm \Delta P$), м²	$1\,227 \pm 12,00$
3.	Формула, примененная для вычисления предельной погрешности определения площади земельного участка, с подставленными значениями и итоговые (вычисленные) значения	$3,5*0,10*\sqrt{(1\,227,00)} = 12$
4.	Площадь земельного участка согласно сведениям Единого государственного реестра недвижимости (Ркад), м²	1 227,00
5.	Оценка расхождения Р и Ркад ($P - P_{кад}$), м²	0
6.	Предельный минимальный и максимальный размеры земельного участка ($P_{мин}$ и $P_{макс}$), м²	— —
7.	Кадастровый или иной государственный учетный номер (инвентарный) здания, сооружения, объекта незавершенного строительства, расположенного на земельном участке	—

1	2				3		
8.	Вид (виды) разрешенного использования				под индивидуальный жилой дом		
8.1.	Дополнительные сведения об использовании земельного участка				—		
9.	Сведения о земельных участках (землях общего пользования, территории общего пользования), посредством которых обеспечивается доступ				—		
10.	Иные сведения				—		
4. Пояснения к сведениям об уточняемом земельном участке с кадастровым номером					67:25:0010615:278 :		
1.	—						
1. Сведения о характерных точках границ уточняемого земельного участка с кадастровым номером					67:25:0010615:279 :		
Система координат					МСК-67, зона 1 Зона № 1		
Обозначение характерных точек границ	Координаты, м				Метод определения координат	Формулы, примененные для расчета средней квадратической погрешности определения координат характерных точек границ (Mt), с подставленными в такие формулы значениями и итоговые (вычисленные) значения Mt, м	Описание закрепления точки
	содержатся в Едином государственном реестре недвижимости		определены в результате выполнения комплексных кадастровых работ				
	X	Y	X	Y			
1	2	3	4	5	6	7	8
687	490 111,07	1 262 688,56	490 111,07	1 262 688,56	—	0,30	—
574	490 121,83	1 262 699,03	490 121,83	1 262 699,03		0,10	Временный межевой знак
573	490 120,74	1 262 699,95	490 120,74	1 262 699,95			
572	490 108,72	1 262 710,25	490 108,72	1 262 710,25			
571	490 109,21	1 262 710,80	490 109,21	1 262 710,80			
570	490 112,65	1 262 715,52	490 112,65	1 262 715,52			
569	490 108,88	1 262 718,08	490 108,88	1 262 718,08			
688	490 107,07	1 262 715,59	490 107,07	1 262 715,59		0,30	—
689	490 096,74	1 262 708,11	490 096,74	1 262 708,11			
690	490 093,91	1 262 700,30	490 093,91	1 262 700,30			
691	490 092,26	1 262 694,81	490 092,26	1 262 694,81			
692	490 100,31	1 262 692,86	490 100,31	1 262 692,86			
693	490 103,95	1 262 691,40	490 103,95	1 262 691,40			
694	490 109,31	1 262 689,26	490 109,31	1 262 689,26			

1	2	3	4	5	6	7	8
687	490 111,07	1 262 688,56	490 111,07	1 262 688,56	—	0,30	—

2. Сведения о частях границ уточняемого земельного участка с кадастровым номером 67:25:0010615:279 :

Обозначение части границ		Горизонтальное проложение (S), м	Описание прохождения части границ	Сведения о согласовании местоположения границ (согласовано/спорное)
от т.	до т.			
1	2	3	4	5
687	574	15,01	—	согласовано
574	573	1,43		
573	572	15,83		
572	571	0,74		
571	570	5,84		
570	569	4,56		
569	688	3,08		
688	689	12,75		
689	690	8,31		
690	691	5,73		
691	692	8,28		
692	693	3,92		
693	694	5,77		
694	687	1,89		

3. Сведения о характеристиках уточняемого земельного участка с кадастровым номером 67:25:0010615:279 :

№ п/п	Наименование характеристики	Значение характеристики
1	2	3
1.	Адрес земельного участка	—
1.1.	Сведения о местоположении земельного участка (при отсутствии адреса) в структурированном в соответствии с федеральной информационной адресной системой виде	Российская Федерация, Смоленская область, Ярцевский р-н, Ярцево г, 20 лет Победы ул, д 63
1.2.	Дополнительные сведения о местоположении земельного участка	—
2.	Площадь земельного участка ± величина погрешности определения (вычисления) площади ($P \pm \Delta P$), м²	$451 \pm 7,00$
3.	Формула, примененная для вычисления предельной погрешности определения площади земельного участка, с подставленными значениями и итоговые (вычисленные) значения	$3,5 * 0,10 * \sqrt{(451,00)} = 7$

1	2				3			
4.	Площадь земельного участка согласно сведениям Единого государственного реестра недвижимости (Ркад), м²				451,00			
5.	Оценка расхождения Р и Ркад (Р - Ркад), м²				0			
6.	Предельный минимальный и максимальный размеры земельного участка (Рмин и Рмакс), м²				— —			
7.	Кадастровый или иной государственный учетный номер (инвентарный) здания, сооружения, объекта незавершенного строительства, расположенного на земельном участке				—			
8.	Вид (виды) разрешенного использования				под индивидуальный жилой дом			
8.1.	Дополнительные сведения об использовании земельного участка				—			
9.	Сведения о земельных участках (землях общего пользования, территории общего пользования), посредством которых обеспечивается доступ				—			
10.	Иные сведения				—			
4. Пояснения к сведениям об уточняемом земельном участке с кадастровым номером					67:25:0010615:279			:
1.	—							
1. Сведения о характерных точках границ уточняемого земельного участка с кадастровым номером					67:25:0010615:28			:
Система координат					МСК-67, зона 1			Зона № 1
Обоз- начение харак- терных точек границ	Координаты, м				Метод определения координат	Формулы, примененные для расчета средней квадратической погрешности определения координат характерных точек границ (Mt), с подставленными в такие формулы значениями и итоговые (вычисленные) значения Mt, м	Описание закрепления точки	
	содержатся в Едином государственном реестре недвижимости		определены в результате выполнения комплексных кадастровых работ					
	X	Y	X	Y				
1	2	3	4	5	6	7	8	
695	490 419,15	1 262 823,90	490 419,15	1 262 823,90	—	0,10	—	
696	490 426,29	1 262 815,16	490 426,29	1 262 815,16				
697	490 441,42	1 262 830,11	490 441,42	1 262 830,11				
698	490 444,93	1 262 833,33	490 444,93	1 262 833,33				
699	490 405,44	1 262 875,65	490 405,44	1 262 875,65				
700	490 396,58	1 262 866,52	490 396,58	1 262 866,52				
701	490 388,29	1 262 857,95	490 388,29	1 262 857,95				

1	2	3	4	5	6	7	8
695	490 419,15	1 262 823,90	490 419,15	1 262 823,90	—	0,10	—

2. Сведения о частях границ уточняемого земельного участка с кадастровым номером 67:25:0010615:28 :

Обозначение части границ		Горизонтальное проложение (S), м	Описание прохождения части границ	Сведения о согласовании местоположения границ (согласовано/спорное)
от т.	до т.			
1	2	3	4	5
695	696	11,29	—	согласовано
696	697	21,27		
697	698	4,76		
698	699	57,88		
699	700	12,72		
700	701	11,92		
701	695	45,95		

3. Сведения о характеристиках уточняемого земельного участка с кадастровым номером 67:25:0010615:28 :

№ п/п	Наименование характеристики	Значение характеристики
1	2	3
1.	Адрес земельного участка	—
1.1.	Сведения о местоположении земельного участка (при отсутствии адреса) в структурированном в соответствии с федеральной информационной адресной системой виде	Российская Федерация, Смоленская область, Ярцевский р-н, Ярцево г, Авиаторов ул, д 23
1.2.	Дополнительные сведения о местоположении земельного участка	—
2.	Площадь земельного участка ± величина погрешности определения (вычисления) площади ($P \pm \Delta P$), м²	1 441 ± 13,00
3.	Формула, примененная для вычисления предельной погрешности определения площади земельного участка, с подставленными значениями и итоговые (вычисленные) значения	$3,5 \cdot 0,10 \cdot \sqrt{(1\,441,00)} = 13$
4.	Площадь земельного участка согласно сведениям Единого государственного реестра недвижимости (Ркад), м²	1 441,00
5.	Оценка расхождения Р и Ркад ($P - P_{кад}$), м²	0
6.	Предельный минимальный и максимальный размеры земельного участка (Рмин и Рмакс), м²	— —

1	2				3					
7.	Кадастровый или иной государственный учетный номер (инвентарный) здания, сооружения, объекта незавершенного строительства, расположенного на земельном участке				—					
8.	Вид (виды) разрешенного использования				Под индивидуальный жилой дом					
8.1.	Дополнительные сведения об использовании земельного участка				—					
9.	Сведения о земельных участках (землях общего пользования, территории общего пользования), посредством которых обеспечивается доступ				—					
10.	Иные сведения				—					
4. Пояснения к сведениям об уточняемом земельном участке с кадастровым номером					67:25:0010615:28			:		
1.	—									
1. Сведения о характерных точках границ уточняемого земельного участка с кадастровым номером					67:25:0010615:280				:	
Система координат					МСК-67, зона 1			Зона №		1
Обоз- начение харак- терных точек границ	Координаты, м				Метод определения координат	Формулы, примененные для расчета средней квадратической погрешности определения координат характерных точек границ (Mt), с подставленными в такие формулы значениями и итоговые (вычисленные) значения Mt, м	Описание закрепления точки			
	содержатся в Едином государственном реестре недвижимости		определены в результате выполнения комплексных кадастровых работ							
	X	Y	X	Y						
1	2	3	4	5	6	7	8			
702	490 405,54	1 262 699,64	490 405,54	1 262 699,64	—	0,10	—			
703	490 367,95	1 262 739,16	490 367,95	1 262 739,16						
623	490 355,45	1 262 727,49	490 355,45	1 262 727,49						
622	490 358,04	1 262 724,27	490 358,04	1 262 724,27						
621	490 362,95	1 262 719,09	490 362,95	1 262 719,09						
620	490 363,68	1 262 719,77	490 363,68	1 262 719,77						
619	490 371,06	1 262 726,65	490 371,06	1 262 726,65						
618	490 372,47	1 262 726,61	490 372,47	1 262 726,61						
617	490 379,46	1 262 719,22	490 379,46	1 262 719,22						
616	490 378,74	1 262 718,52	490 378,74	1 262 718,52						
615	490 375,25	1 262 715,16	490 375,25	1 262 715,16						

1	2	3	4	5	6	7	8	
614	490 397,61	1 262 691,22	490 397,61	1 262 691,22	—	0,30	—	
702	490 405,54	1 262 699,64	490 405,54	1 262 699,64		0,10		
2. Сведения о частях границ уточняемого земельного участка с кадастровым номером					67:25:0010615:280			:
Обозначение части границ		Горизонтальное проложение (S), м	Описание прохождения части границ		Сведения о согласовании местоположения границ (согласовано/спорное)			
от т.	до т.							
1	2	3	4		5			
702	703	54,54	—		согласовано			
703	623	17,10						
623	622	4,13						
622	621	7,14						
621	620	1,00						
620	619	10,09						
619	618	1,41						
618	617	10,17						
617	616	1,00						
616	615	4,84						
615	614	32,76						
614	702	11,57						
3. Сведения о характеристиках уточняемого земельного участка с кадастровым номером					67:25:0010615:280			:
№ п/п	Наименование характеристики			Значение характеристики				
1	2			3				
1.	Адрес земельного участка			—				
1.1.	Сведения о местоположении земельного участка (при отсутствии адреса) в структурированном в соответствии с федеральной информационной адресной системой виде			Российская Федерация, Смоленская область, Ярцевский р-н, Ярцево г, Авиаторов ул, д 32, кв 1				
1.2.	Дополнительные сведения о местоположении земельного участка			—				
2.	Площадь земельного участка ± величина погрешности определения (вычисления) площади (P ± ΔP), м²			626 ± 9,00				
3.	Формула, примененная для вычисления предельной погрешности определения площади земельного участка, с подставленными значениями и итоговые (вычисленные) значения			3,5*0,10*√(626,00) = 9				

1	2				3			
4.	Площадь земельного участка согласно сведениям Единого государственного реестра недвижимости (Ркад), м²				627,00			
5.	Оценка расхождения Р и Ркад (Р - Ркад), м²				1			
6.	Предельный минимальный и максимальный размеры земельного участка (Рмин и Рмакс), м²				— —			
7.	Кадастровый или иной государственный учетный номер (инвентарный) здания, сооружения, объекта незавершенного строительства, расположенного на земельном участке				—			
8.	Вид (виды) разрешенного использования				Под квартирой двухквартирного жилого дома			
8.1.	Дополнительные сведения об использовании земельного участка				—			
9.	Сведения о земельных участках (землях общего пользования, территории общего пользования), посредством которых обеспечивается доступ				—			
10.	Иные сведения				—			
4. Пояснения к сведениям об уточняемом земельном участке с кадастровым номером					67:25:0010615:280			:
1.	—							
1. Сведения о характерных точках границ уточняемого земельного участка с кадастровым номером					67:25:0010615:282			:
Система координат					МСК-67, зона 1			Зона № 1
Обозначение характерных точек границ	Координаты, м				Метод определения координат	Формулы, примененные для расчета средней квадратической погрешности определения координат характерных точек границ (Mt), с подставленными в такие формулы значениями и итоговые (вычисленные) значения Mt, м	Описание закрепления точки	
	содержатся в Едином государственном реестре недвижимости		определены в результате выполнения комплексных кадастровых работ					
	X	Y	X	Y				
1	2	3	4	5	6	7	8	
360	490 310,37	1 262 607,96	490 310,37	1 262 607,96	—	0,30	—	
704	490 318,26	1 262 615,82	490 318,26	1 262 615,82				
705	490 319,17	1 262 617,22	490 319,17	1 262 617,22				
706	490 283,36	1 262 653,07	490 283,36	1 262 653,07				
707	490 280,06	1 262 655,66	490 280,06	1 262 655,66				
363	490 271,76	1 262 647,34	490 271,76	1 262 647,34				
362	490 272,36	1 262 646,66	490 272,36	1 262 646,66				
						0,30		

1	2	3	4	5	6	7	8	
361	490 275,31	1 262 643,44	490 275,31	1 262 643,44	—	0,30	—	
360	490 310,37	1 262 607,96	490 310,37	1 262 607,96				
2. Сведения о частях границ уточняемого земельного участка с кадастровым номером					67:25:0010615:282			:
Обозначение части границ		Горизонтальное проложение (S), м	Описание прохождения части границ		Сведения о согласовании местоположения границ (согласовано/спорное)			
от т.	до т.							
1	2	3	4		5			
360	704	11,14	—		согласовано			
704	705	1,67						
705	706	50,67						
706	707	4,20						
707	363	11,75						
363	362	0,91						
362	361	4,37						
361	360	49,88						
3. Сведения о характеристиках уточняемого земельного участка с кадастровым номером					67:25:0010615:282			:
№ п/п	Наименование характеристики				Значение характеристики			
1	2				3			
1.	Адрес земельного участка				Российская Федерация, Смоленская область, муниципальный район Ярцевский, городское поселение Ярцевское, город Ярцево, улица Авиаторов, дом 40			
1.1.	Сведения о местоположении земельного участка (при отсутствии адреса) в структурированном в соответствии с федеральной информационной адресной системой виде				—			
1.2.	Дополнительные сведения о местоположении земельного участка				—			
2.	Площадь земельного участка ± величина погрешности определения (вычисления) площади (Р ± ΔР), м²				694 ± 9,00			
3.	Формула, примененная для вычисления предельной погрешности определения площади земельного участка, с подставленными значениями и итоговые (вычисленные) значения				3,5*0,10*√(694,00) = 9			
4.	Площадь земельного участка согласно сведениям Единого государственного реестра недвижимости (Ркад), м²				695,00			
5.	Оценка расхождения Р и Ркад (Р - Ркад), м²				1			

1	2				3		
6.	Предельный минимальный и максимальный размеры земельного участка (Рмин и Рмакс), м²				— —		
7.	Кадастровый или иной государственный учетный номер (инвентарный) здания, сооружения, объекта незавершенного строительства, расположенного на земельном участке				—		
8.	Вид (виды) разрешенного использования				Блокированная жилая застройка		
8.1.	Дополнительные сведения об использовании земельного участка				—		
9.	Сведения о земельных участках (землях общего пользования, территории общего пользования), посредством которых обеспечивается доступ				—		
10.	Иные сведения				—		
4. Пояснения к сведениям об уточняемом земельном участке с кадастровым номером					67:25:0010615:282 :		
1.	—						
1. Сведения о характерных точках границ уточняемого земельного участка с кадастровым номером					67:25:0010615:283 :		
Система координат МСК-67, зона 1					Зона № 1		
Обоз- начение харак- терных точек границ	Координаты, м				Метод определения координат	Формулы, примененные для расчета средней квадратической погрешности определения координат характерных точек границ (Mt), с подставленными в такие формулы значениями и итоговые (вычисленные) значения Mt, м	Описание закрепления точки
	содержатся в Едином государственном реестре недвижимости		определены в результате выполнения комплексных кадастровых работ				
	X	Y	X	Y			
1	2	3	4	5	6	7	8
708	490 495,12	1 262 707,87	490 495,12	1 262 707,87	—	0,30	—
709	490 514,47	1 262 726,26	490 514,47	1 262 726,26			
710	490 510,11	1 262 731,18	490 510,11	1 262 731,18			
711	490 507,11	1 262 730,53	490 507,11	1 262 730,53			
712	490 506,90	1 262 730,75	490 506,90	1 262 730,75			
713	490 504,91	1 262 728,90	490 504,91	1 262 728,90			
714	490 500,30	1 262 724,61	490 500,30	1 262 724,61			
715	490 496,86	1 262 721,39	490 496,86	1 262 721,39			
716	490 479,67	1 262 740,49	490 479,67	1 262 740,49			
717	490 487,78	1 262 748,03	490 487,78	1 262 748,03			

1	2	3	4	5	6	7	8
271	490 473,70	1 262 762,77	490 473,70	1 262 762,77	—	0,10	Долговременный межевой знак
275	490 457,25	1 262 747,22	490 457,25	1 262 747,22			—
708	490 495,12	1 262 707,87	490 495,12	1 262 707,87		0,30	
2. Сведения о частях границ уточняемого земельного участка с кадастровым номером						67:25:0010615:283	
Обозначение части границ		Горизонтальное проложение (S), м	Описание прохождения части границ		Сведения о согласовании местоположения границ (согласовано/спорное)		
от т.	до т.						
1	2	3	4		5		
708	709	26,69	—		согласовано		
709	710	6,57					
710	711	3,07					
711	712	0,30					
712	713	2,72					
713	714	6,30					
714	715	4,71					
715	716	25,70					
716	717	11,07					
717	271	20,38					
271	275	22,64					
275	708	54,61					
3. Сведения о характеристиках уточняемого земельного участка с кадастровым номером							67:25:0010615:283
№ п/п	Наименование характеристики				Значение характеристики		
1	2				3		
1.	Адрес земельного участка				—		
1.1.	Сведения о местоположении земельного участка (при отсутствии адреса) в структурированном в соответствии с федеральной информационной адресной системой виде				Российская Федерация, Смоленская область, Ярцевский р-н, Ярцево г, Танкистов ул, д 31		
1.2.	Дополнительные сведения о местоположении земельного участка				—		
2.	Площадь земельного участка ± величина погрешности определения (вычисления) площади (Р ± ΔР), м²				970 ± 11,00		

1	2	3					
3.	Формула, примененная для вычисления предельной погрешности определения площади земельного участка, с подставленными значениями и итоговые (вычисленные) значения	3,5*0,10*√(970,00) = 11					
4.	Площадь земельного участка согласно сведениям Единого государственного реестра недвижимости (Ркад), м²	970,00					
5.	Оценка расхождения Р и Ркад (Р - Ркад), м²	0					
6.	Предельный минимальный и максимальный размеры земельного участка (Рмин и Рмакс), м²	— —					
7.	Кадастровый или иной государственный учетный номер (инвентарный) здания, сооружения, объекта незавершенного строительства, расположенного на земельном участке	—					
8.	Вид (виды) разрешенного использования	Под жилой дом					
8.1.	Дополнительные сведения об использовании земельного участка	—					
9.	Сведения о земельных участках (землях общего пользования, территории общего пользования), посредством которых обеспечивается доступ	—					
10.	Иные сведения	—					
4. Пояснения к сведениям об уточняемом земельном участке с кадастровым номером		67:25:0010615:283 :					
1.	—						
1. Сведения о характерных точках границ уточняемого земельного участка с кадастровым номером		67:25:0010615:284 :					
Система координат МСК-67, зона 1		Зона № 1					
Обозначение характерных точек границ	Координаты, м		Метод определения координат	Формулы, примененные для расчета средней квадратической погрешности определения координат характерных точек границ (Mt), с подставленными в такие формулы значениями и итоговые (вычисленные) значения Mt, м	Описание закрепления точки		
	содержатся в Едином государственном реестре недвижимости					определены в результате выполнения комплексных кадастровых работ	
	X	Y				X	Y
1	2	3	4	5	6	7	8
718	490 501,77	1 262 761,67	490 501,77	1 262 761,67	—	0,30	—
717	490 487,78	1 262 748,03	490 487,78	1 262 748,03			
716	490 479,67	1 262 740,49	490 479,67	1 262 740,49			

1	2	3	4	5	6	7	8
715	490 496,86	1 262 721,39	490 496,86	1 262 721,39	—	0,30	—
714	490 500,30	1 262 724,61	490 500,30	1 262 724,61			
713	490 504,91	1 262 728,90	490 504,91	1 262 728,90			
712	490 506,90	1 262 730,75	490 506,90	1 262 730,75			
711	490 507,11	1 262 730,53	490 507,11	1 262 730,53			
710	490 510,11	1 262 731,18	490 510,11	1 262 731,18			
709	490 514,47	1 262 726,26	490 514,47	1 262 726,26			
719	490 521,86	1 262 733,32	490 521,86	1 262 733,32			
720	490 525,59	1 262 736,89	490 525,59	1 262 736,89			
721	490 521,24	1 262 741,41	490 521,24	1 262 741,41			
718	490 501,77	1 262 761,67	490 501,77	1 262 761,67			

2. Сведения о частях границ уточняемого земельного участка с кадастровым номером 67:25:0010615:284 :

Обозначение части границ		Горизонтальное проложение (S), м	Описание прохождения части границ	Сведения о согласовании местоположения границ (согласовано/спорное)
от т.	до т.			
1	2	3	4	5
718	717	19,54	—	согласовано
717	716	11,07		
716	715	25,70		
715	714	4,71		
714	713	6,30		
713	712	2,72		
712	711	0,30		
711	710	3,07		
710	709	6,57		
709	719	10,22		
719	720	5,16		
720	721	6,27		
721	718	28,10		

3. Сведения о характеристиках уточняемого земельного участка с кадастровым номером 67:25:0010615:284 :

№ п/п	Наименование характеристики	Значение характеристики
1	2	3

1	2	3
1.	Адрес земельного участка	—
1.1.	Сведения о местоположении земельного участка (при отсутствии адреса) в структурированном в соответствии с федеральной информационной адресной системой виде	Российская Федерация, Смоленская область, Ярцевский р-н, Ярцево г, Танкистов ул, д 31, кв 2
1.2.	Дополнительные сведения о местоположении земельного участка	—
2.	Площадь земельного участка \pm величина погрешности определения (вычисления) площади ($P \pm \Delta P$), м ²	931 \pm 11,00
3.	Формула, примененная для вычисления предельной погрешности определения площади земельного участка, с подставленными значениями и итоговые (вычисленные) значения	$3,5*0,10*\sqrt{(931,00)} = 11$
4.	Площадь земельного участка согласно сведениям Единого государственного реестра недвижимости (Ркад), м ²	931,00
5.	Оценка расхождения Р и Ркад ($P - P_{кад}$), м ²	0
6.	Предельный минимальный и максимальный размеры земельного участка ($P_{мин}$ и $P_{макс}$), м ²	— —
7.	Кадастровый или иной государственный учетный номер (инвентарный) здания, сооружения, объекта незавершенного строительства, расположенного на земельном участке	—
8.	Вид (виды) разрешенного использования	Под индивидуальным жилым домом
8.1.	Дополнительные сведения об использовании земельного участка	—
9.	Сведения о земельных участках (землях общего пользования, территории общего пользования), посредством которых обеспечивается доступ	—
10.	Иные сведения	—
4. Пояснения к сведениям об уточняемом земельном участке с кадастровым номером		67:25:0010615:284 :
1.	—	

1. Сведения о характерных точках границ уточняемого земельного участка с кадастровым номером

67:25:0010615:285

:

Система координат

МСК-67, зона 1

Зона №

1

Обоз- начение харак- терных точек границ	Координаты, м				Метод определения координат	Формулы, примененные для расчета средней квадратической погрешности определения координат характерных точек границ (Mt), с подставленными в такие формулы значениями и итоговые (вычисленные) значения Mt, м	Описание закрепления точки
	содержатся в Едином государственном реестре недвижимости		определены в результате выполнения комплексных кадастровых работ				
	X	Y	X	Y			
1	2	3	4	5	6	7	8
722	490 125,89	1 262 792,81	490 125,89	1 262 792,81	—	0,30	—
723	490 122,90	1 262 790,19	490 122,90	1 262 790,19			
724	490 114,38	1 262 782,74	490 114,38	1 262 782,74			
725	490 159,82	1 262 736,49	490 159,82	1 262 736,49			
726	490 160,31	1 262 735,99	490 160,31	1 262 735,99		0,10	Закрепление отсутствует
541	490 176,01	1 262 750,93	490 176,01	1 262 750,93			
540	490 175,66	1 262 751,28	490 175,66	1 262 751,28			
539	490 130,98	1 262 797,25	490 130,98	1 262 797,25			
722	490 125,89	1 262 792,81	490 125,89	1 262 792,81		0,30	—

2. Сведения о частях границ уточняемого земельного участка с кадастровым номером

67:25:0010615:285

:

Обозначение части границ		Горизонтальное проложение (S), м	Описание прохождения части границ	Сведения о согласовании местоположения границ (согласовано/спорное)
от т.	до т.			
1	2	3	4	5
722	723	3,98	—	согласовано
723	724	11,32		
724	725	64,84		
725	726	0,70		
726	541	21,67		
541	540	0,49		
540	539	64,11		
539	722	6,75		

3. Сведения о характеристиках уточняемого земельного участка с кадастровым номером

67:25:0010615:285

:

№ п/п	Наименование характеристики	Значение характеристики
-------	-----------------------------	-------------------------

1	2	3
1.	Адрес земельного участка	—
1.1.	Сведения о местоположении земельного участка (при отсутствии адреса) в структурированном в соответствии с федеральной информационной адресной системой виде	Российская Федерация, Смоленская область, Ярцевский р-н, Ярцево г, 20 лет Победы ул, д 57
1.2.	Дополнительные сведения о местоположении земельного участка	—
2.	Площадь земельного участка \pm величина погрешности определения (вычисления) площади ($P \pm \Delta P$), м ²	1 421 \pm 13,00
3.	Формула, примененная для вычисления предельной погрешности определения площади земельного участка, с подставленными значениями и итоговые (вычисленные) значения	$3,5*0,10*\sqrt{(1\ 421,00)} = 13$
4.	Площадь земельного участка согласно сведениям Единого государственного реестра недвижимости (Ркад), м ²	1 421,00
5.	Оценка расхождения Р и Ркад ($P - P_{кад}$), м ²	0
6.	Предельный минимальный и максимальный размеры земельного участка ($P_{мин}$ и $P_{макс}$), м ²	— —
7.	Кадастровый или иной государственный учетный номер (инвентарный) здания, сооружения, объекта незавершенного строительства, расположенного на земельном участке	—
8.	Вид (виды) разрешенного использования	под индивидуальный жилой дом
8.1.	Дополнительные сведения об использовании земельного участка	—
9.	Сведения о земельных участках (землях общего пользования, территории общего пользования), посредством которых обеспечивается доступ	—
10.	Иные сведения	—
4. Пояснения к сведениям об уточняемом земельном участке с кадастровым номером		67:25:0010615:285 :
1.	—	

1. Сведения о характерных точках границ уточняемого земельного участка с кадастровым номером

67:25:0010615:286

:

Система координат

МСК-67, зона 1

Зона №

1

Обоз- начение харак- терных точек границ	Координаты, м				Метод определения координат	Формулы, примененные для расчета средней квадратической погрешности определения координат характерных точек границ (Mt), с подставленными в такие формулы значениями и итоговые (вычисленные) значения Mt, м	Описание закрепления точки
	содержатся в Едином государственном реестре недвижимости		определены в результате выполнения комплексных кадастровых работ				
	X	Y	X	Y			
1	2	3	4	5	6	7	8
727	490 005,25	1 262 721,91	490 005,25	1 262 721,91	—	0,10	—
186	490 036,06	1 262 769,66	490 036,06	1 262 769,66		0,30	
189	490 016,09	1 262 781,66	490 016,09	1 262 781,66			
728	490 005,28	1 262 769,01	490 005,28	1 262 769,01			
729	490 001,82	1 262 765,32	490 001,82	1 262 765,32			
730	489 992,76	1 262 755,54	489 992,76	1 262 755,54			
731	489 975,13	1 262 736,79	489 975,13	1 262 736,79			
732	489 992,64	1 262 726,04	489 992,64	1 262 726,04			
733	490 002,29	1 262 721,78	490 002,29	1 262 721,78			
727	490 005,25	1 262 721,91	490 005,25	1 262 721,91		0,10	

2. Сведения о частях границ уточняемого земельного участка с кадастровым номером

67:25:0010615:286

:

Обозначение части границ		Горизонтальное проложение (S), м	Описание прохождения части границ	Сведения о согласовании местоположения границ (согласовано/спорное)
от т.	до т.			
1	2	3	4	5
727	186	56,83	—	согласовано
186	189	23,30		
189	728	16,64		
728	729	5,06		
729	730	13,33		
730	731	25,74		
731	732	20,55		
732	733	10,55		
733	727	2,96		

3. Сведения о характеристиках уточняемого земельного участка с кадастровым номером 67:25:0010615:286 :		
№ п/п	Наименование характеристики	Значение характеристики
1	2	3
1.	Адрес земельного участка	—
1.1.	Сведения о местоположении земельного участка (при отсутствии адреса) в структурированном в соответствии с федеральной информационной адресной системой виде	Российская Федерация, Смоленская область, Ярцевский р-н, Ярцево г, Красных Партизан ул, д 52
1.2.	Дополнительные сведения о местоположении земельного участка	—
2.	Площадь земельного участка ± величина погрешности определения (вычисления) площади ($P \pm \Delta P$), м²	1 663 ± 14,00
3.	Формула, примененная для вычисления предельной погрешности определения площади земельного участка, с подставленными значениями и итоговые (вычисленные) значения	$3,5*0,10*\sqrt{(1\ 663,00)} = 14$
4.	Площадь земельного участка согласно сведениям Единого государственного реестра недвижимости (Ркад), м²	1 663,00
5.	Оценка расхождения Р и Ркад ($P - P_{кад}$), м²	0
6.	Предельный минимальный и максимальный размеры земельного участка ($P_{мин}$ и $P_{макс}$), м²	— —
7.	Кадастровый или иной государственный учетный номер (инвентарный) здания, сооружения, объекта незавершенного строительства, расположенного на земельном участке	—
8.	Вид (виды) разрешенного использования	под индивидуальный жилой дом
8.1.	Дополнительные сведения об использовании земельного участка	—
9.	Сведения о земельных участках (землях общего пользования, территории общего пользования), посредством которых обеспечивается доступ	—
10.	Иные сведения	—
4. Пояснения к сведениям об уточняемом земельном участке с кадастровым номером 67:25:0010615:286 :		
1.	—	

1. Сведения о характерных точках границ уточняемого земельного участка с кадастровым номером						67:25:0010615:288		:
Система координат		МСК-67, зона 1				Зона №		1
Обоз- начение харак- терных точек границ	Координаты, м				Метод определения координат	Формулы, примененные для расчета средней квадратической погрешности определения координат характерных точек границ (Mt), с подставленными в такие формулы значениями и итоговые (вычисленные) значения Mt, м	Описание закрепления точки	
	содержатся в Едином государственном реестре недвижимости		определены в результате выполнения комплексных кадастровых работ					
	X	Y	X	Y				
1	2	3	4	5	6	7	8	
734	489 977,65	1 262 784,03	489 977,65	1 262 784,03	—	0,30	—	
735	489 969,59	1 262 791,79	489 969,59	1 262 791,79				
736	489 958,81	1 262 804,80	489 958,81	1 262 804,80				
681	489 943,57	1 262 822,17	489 943,57	1 262 822,17				
680	489 934,10	1 262 813,76	489 934,10	1 262 813,76				
224	489 963,97	1 262 776,60	489 963,97	1 262 776,60		0,10	Долговременный межевой знак	
223	489 967,85	1 262 772,33	489 967,85	1 262 772,33				
222	489 973,09	1 262 766,81	489 973,09	1 262 766,81				
737	489 983,33	1 262 777,94	489 983,33	1 262 777,94				
734	489 977,65	1 262 784,03	489 977,65	1 262 784,03				
2. Сведения о частях границ уточняемого земельного участка с кадастровым номером						67:25:0010615:288		:
Обозначение части границ		Горизонтальное проложение (S), м	Описание прохождения части границ		Сведения о согласовании местоположения границ (согласовано/спорное)			
от т.	до т.							
1	2	3	4		5			
734	735	11,19	—		согласовано			
735	736	16,90						
736	681	23,11						
681	680	12,67						
680	224	47,68						
224	223	5,77						
223	222	7,61						

1	2	3	4	5
222	737	15,12	—	согласовано
737	734	8,33		
3. Сведения о характеристиках уточняемого земельного участка с кадастровым номером				67:25:0010615:288
№ п/п	Наименование характеристики		Значение характеристики	
1	2		3	
1.	Адрес земельного участка		—	
1.1.	Сведения о местоположении земельного участка (при отсутствии адреса) в структурированном в соответствии с федеральной информационной адресной системой виде		Российская Федерация, Смоленская область, Ярцевский р-н, Ярцево г, Красных Партизан ул, д 63-а	
1.2.	Дополнительные сведения о местоположении земельного участка		—	
2.	Площадь земельного участка ± величина погрешности определения (вычисления) площади (P ± ΔP), м²		837 ± 10,00	
3.	Формула, примененная для вычисления предельной погрешности определения площади земельного участка, с подставленными значениями и итоговые (вычисленные) значения		3,5*0,10*√(837,00) = 10	
4.	Площадь земельного участка согласно сведениям Единого государственного реестра недвижимости (Ркад), м²		837,00	
5.	Оценка расхождения Р и Ркад (Р - Ркад), м²		0	
6.	Предельный минимальный и максимальный размеры земельного участка (Рмин и Рмакс), м²		— —	
7.	Кадастровый или иной государственный учетный номер (инвентарный) здания, сооружения, объекта незавершенного строительства, расположенного на земельном участке		—	
8.	Вид (виды) разрешенного использования		под индивидуальный жилой дом	
8.1.	Дополнительные сведения об использовании земельного участка		—	
9.	Сведения о земельных участках (землях общего пользования, территории общего пользования), посредством которых обеспечивается доступ		—	
10.	Иные сведения		—	
4. Пояснения к сведениям об уточняемом земельном участке с кадастровым номером				67:25:0010615:288
1.	—			

1. Сведения о характерных точках границ уточняемого земельного участка с кадастровым номером

67:25:0010615:289

:

Система координат

МСК-67, зона 1

Зона №

1

Обоз- начение харак- терных точек границ	Координаты, м				Метод определения координат	Формулы, примененные для расчета средней квадратической погрешности определения координат характерных точек границ (Mt), с подставленными в такие формулы значениями и итоговые (вычисленные) значения Mt, м	Описание закрепления точки
	содержатся в Едином государственном реестре недвижимости		определены в результате выполнения комплексных кадастровых работ				
	X	Y	X	Y			
1	2	3	4	5	6	7	8
613	490 388,97	1 262 683,44	490 388,97	1 262 683,44	—	0,10	—
738	490 426,06	1 262 644,07	490 426,06	1 262 644,07		0,30	
739	490 426,50	1 262 643,60	490 426,50	1 262 643,60		0,10	
740	490 433,65	1 262 649,93	490 433,65	1 262 649,93		0,30	
741	490 433,24	1 262 650,35	490 433,24	1 262 650,35			
742	490 431,89	1 262 651,71	490 431,89	1 262 651,71			
743	490 427,77	1 262 656,01	490 427,77	1 262 656,01			
744	490 434,41	1 262 662,42	490 434,41	1 262 662,42			
745	490 431,35	1 262 665,65	490 431,35	1 262 665,65			
746	490 430,28	1 262 666,70	490 430,28	1 262 666,70			
747	490 424,91	1 262 661,62	490 424,91	1 262 661,62			
614	490 397,61	1 262 691,22	490 397,61	1 262 691,22			
613	490 388,97	1 262 683,44	490 388,97	1 262 683,44		0,10	

2. Сведения о частях границ уточняемого земельного участка с кадастровым номером

67:25:0010615:289

:

Обозначение части границ		Горизонтальное проложение (S), м	Описание прохождения части границ	Сведения о согласовании местоположения границ (согласовано/спорное)
от т.	до т.			
1	2	3	4	5
613	738	54,09	—	согласовано
738	739	0,64		
739	740	9,55		
740	741	0,59		
741	742	1,92		
742	743	5,96		

1	2	3	4	5
743	744	9,23	—	согласовано
744	745	4,45		
745	746	1,50		
746	747	7,39		
747	614	40,27		
614	613	11,63		

3. Сведения о характеристиках уточняемого земельного участка с кадастровым номером 67:25:0010615:289 **:**

№ п/п	Наименование характеристики	Значение характеристики
1	2	3
1.	Адрес земельного участка	—
1.1.	Сведения о местоположении земельного участка (при отсутствии адреса) в структурированном в соответствии с федеральной информационной адресной системой виде	Российская Федерация, Смоленская область, Ярцевский р-н, Ярцево г, Танкистов ул, д 39
1.2.	Дополнительные сведения о местоположении земельного участка	—
2.	Площадь земельного участка \pm величина погрешности определения (вычисления) площади ($P \pm \Delta P$), м ²	$652 \pm 9,00$
3.	Формула, примененная для вычисления предельной погрешности определения площади земельного участка, с подставленными значениями и итоговые (вычисленные) значения	$3,5*0,10*\sqrt{(652,00)} = 9$
4.	Площадь земельного участка согласно сведениям Единого государственного реестра недвижимости (Ркад), м ²	652,00
5.	Оценка расхождения Р и Ркад ($P - P_{кад}$), м ²	0
6.	Предельный минимальный и максимальный размеры земельного участка ($P_{мин}$ и $P_{макс}$), м ²	— —
7.	Кадастровый или иной государственный учетный номер (инвентарный) здания, сооружения, объекта незавершенного строительства, расположенного на земельном участке	—
8.	Вид (виды) разрешенного использования	под частью жилого дома
8.1.	Дополнительные сведения об использовании земельного участка	—
9.	Сведения о земельных участках (землях общего пользования, территории общего пользования), посредством которых обеспечивается доступ	—
10.	Иные сведения	—

4. Пояснения к сведениям об уточняемом земельном участке с кадастровым номером67:25:0010615:289:

1.

—

1. Сведения о характерных точках границ уточняемого земельного участка с кадастровым номером67:25:0010615:29:

Система координатМСК-67, зона 1Зона №1

Обоз- начение харак- терных точек границ	Координаты, м				Метод определения координат	Формулы, примененные для расчета средней квадратической погрешности определения координат характерных точек границ (Mt), с подставленными в такие формулы значениями и итоговые (вычисленные) значения Mt, м	Описание закрепления точки
	содержатся в Едином государственном реестре недвижимости		определены в результате выполнения комплексных кадастровых работ				
	X	Y	X	Y			
1	2	3	4	5	6	7	8
748	490 442,93	1 262 558,26	490 442,93	1 262 558,26	—	0,10	—
749	490 480,70	1 262 518,88	490 480,70	1 262 518,88			
49	490 497,00	1 262 534,61	490 497,00	1 262 534,61			
48	490 459,30	1 262 573,64	490 459,30	1 262 573,64			
748	490 442,93	1 262 558,26	490 442,93	1 262 558,26			

2. Сведения о частях границ уточняемого земельного участка с кадастровым номером67:25:0010615:29:

Обозначение части границ		Горизонтальное проложение (S), м	Описание прохождения части границ	Сведения о согласовании местоположения границ (согласовано/спорное)
от т.	до т.			
1	2	3	4	5
748	749	54,57	—	согласовано
749	49	22,65		
49	48	54,26		
48	748	22,46		

3. Сведения о характеристиках уточняемого земельного участка с кадастровым номером67:25:0010615:29:

№ п/п	Наименование характеристики	Значение характеристики
1	2	3

1	2	3
1.	Адрес земельного участка	—
1.1.	Сведения о местоположении земельного участка (при отсутствии адреса) в структурированном в соответствии с федеральной информационной адресной системой виде	Российская Федерация, Смоленская область, Ярцевский р-н, Ярцево г, Максима Горького ул, д 85/15
1.2.	Дополнительные сведения о местоположении земельного участка	—
2.	Площадь земельного участка \pm величина погрешности определения (вычисления) площади ($P \pm \Delta P$), м ²	$1\,227 \pm 12,00$
3.	Формула, примененная для вычисления предельной погрешности определения площади земельного участка, с подставленными значениями и итоговые (вычисленные) значения	$3,5*0,10*\sqrt{(1\,227,00)} = 12$
4.	Площадь земельного участка согласно сведениям Единого государственного реестра недвижимости (Ркад), м ²	1 227,00
5.	Оценка расхождения Р и Ркад ($P - P_{\text{кад}}$), м ²	0
6.	Предельный минимальный и максимальный размеры земельного участка ($P_{\text{мин}}$ и $P_{\text{макс}}$), м ²	— —
7.	Кадастровый или иной государственный учетный номер (инвентарный) здания, сооружения, объекта незавершенного строительства, расположенного на земельном участке	—
8.	Вид (виды) разрешенного использования	Под индивидуальный жилой дом
8.1.	Дополнительные сведения об использовании земельного участка	—
9.	Сведения о земельных участках (землях общего пользования, территории общего пользования), посредством которых обеспечивается доступ	—
10.	Иные сведения	—
4. Пояснения к сведениям об уточняемом земельном участке с кадастровым номером		67:25:0010615:29 :
1.	—	

1. Сведения о характерных точках границ уточняемого земельного участка с кадастровым номером

67:25:0010615:290

:

Система координат

МСК-67, зона 1

Зона №

1

Обоз- начение харак- терных точек границ	Координаты, м				Метод определения координат	Формулы, примененные для расчета средней квадратической погрешности определения координат характерных точек границ (Mt), с подставленными в такие формулы значениями и итоговые (вычисленные) значения Mt, м	Описание закрепления точки
	содержатся в Едином государственном реестре недвижимости		определены в результате выполнения комплексных кадастровых работ				
	X	Y	X	Y			
1	2	3	4	5	6	7	8
702	490 405,54	1 262 699,64	490 405,54	1 262 699,64	—	0,10	—
614	490 397,61	1 262 691,22	490 397,61	1 262 691,22		0,30	
747	490 424,91	1 262 661,62	490 424,91	1 262 661,62			
746	490 430,28	1 262 666,70	490 430,28	1 262 666,70			
745	490 431,35	1 262 665,65	490 431,35	1 262 665,65			
744	490 434,41	1 262 662,42	490 434,41	1 262 662,42			
743	490 427,77	1 262 656,01	490 427,77	1 262 656,01			
742	490 431,89	1 262 651,71	490 431,89	1 262 651,71			
741	490 433,24	1 262 650,35	490 433,24	1 262 650,35			
740	490 433,65	1 262 649,93	490 433,65	1 262 649,93			
750	490 444,61	1 262 659,62	490 444,61	1 262 659,62			
751	490 444,23	1 262 660,00	490 444,23	1 262 660,00			
702	490 405,54	1 262 699,64	490 405,54	1 262 699,64		0,10	

2. Сведения о частях границ уточняемого земельного участка с кадастровым номером

67:25:0010615:290

:

Обозначение части границ		Горизонтальное проложение (S), м	Описание прохождения части границ	Сведения о согласовании местоположения границ (согласовано/спорное)
от т.	до т.			
1	2	3	4	5
702	614	11,57	—	согласовано
614	747	40,27		
747	746	7,39		
746	745	1,50		
745	744	4,45		
744	743	9,23		

1	2	3	4	5
743	742	5,96	—	согласовано
742	741	1,92		
741	740	0,59		
740	750	14,63		
750	751	0,54		
751	702	55,39		

3. Сведения о характеристиках уточняемого земельного участка с кадастровым номером 67:25:0010615:290 :

№ п/п	Наименование характеристики	Значение характеристики
1	2	3
1.	Адрес земельного участка	—
1.1.	Сведения о местоположении земельного участка (при отсутствии адреса) в структурированном в соответствии с федеральной информационной адресной системой виде	Российская Федерация, Смоленская область, Ярцевский р-н, Ярцево г, Танкистов ул, д 39, кв 2
1.2.	Дополнительные сведения о местоположении земельного участка	—
2.	Площадь земельного участка \pm величина погрешности определения (вычисления) площади ($P \pm \Delta P$), м ²	$652 \pm 9,00$
3.	Формула, примененная для вычисления предельной погрешности определения площади земельного участка, с подставленными значениями и итоговые (вычисленные) значения	$3,5*0,10*\sqrt{(652,00)} = 9$
4.	Площадь земельного участка согласно сведениям Единого государственного реестра недвижимости (Ркад), м ²	652,00
5.	Оценка расхождения Р и Ркад ($P - P_{кад}$), м ²	0
6.	Предельный минимальный и максимальный размеры земельного участка ($P_{мин}$ и $P_{макс}$), м ²	— —
7.	Кадастровый или иной государственный учетный номер (инвентарный) здания, сооружения, объекта незавершенного строительства, расположенного на земельном участке	—
8.	Вид (виды) разрешенного использования	под частью индивидуального жилого дома
8.1.	Дополнительные сведения об использовании земельного участка	—
9.	Сведения о земельных участках (землях общего пользования, территории общего пользования), посредством которых обеспечивается доступ	—
10.	Иные сведения	—

4. Пояснения к сведениям об уточняемом земельном участке с кадастровым номером67:25:0010615:290:

1.	—
----	---

1. Сведения о характерных точках границ уточняемого земельного участка с кадастровым номером67:25:0010615:291:

Система координат		МСК-67, зона 1			Зона № 1		
Обозначение характерных точек границ	Координаты, м				Метод определения координат	Формулы, примененные для расчета средней квадратической погрешности определения координат характерных точек границ (Mt), с подставленными в такие формулы значениями и итоговые (вычисленные) значения Mt, м	Описание закрепления точки
	содержатся в Едином государственном реестре недвижимости		определены в результате выполнения комплексных кадастровых работ				
	X	Y	X	Y			
1	2	3	4	5	6	7	8
752	490 409,68	1 262 798,60	490 409,68	1 262 798,60	—	0,10	—
528	490 371,11	1 262 840,59	490 371,11	1 262 840,59		0,30	
534	490 354,45	1 262 824,40	490 354,45	1 262 824,40		0,10	
753	490 351,75	1 262 820,55	490 351,75	1 262 820,55			
754	490 378,18	1 262 792,11	490 378,18	1 262 792,11			
755	490 383,09	1 262 792,43	490 383,09	1 262 792,43			
756	490 392,34	1 262 782,46	490 392,34	1 262 782,46			
752	490 409,68	1 262 798,60	490 409,68	1 262 798,60			

2. Сведения о частях границ уточняемого земельного участка с кадастровым номером67:25:0010615:291:

Обозначение части границ		Горизонтальное проложение (S), м	Описание прохождения части границ	Сведения о согласовании местоположения границ (согласовано/спорное)
от т.	до т.			
1	2	3	4	5
752	528	57,02	—	согласовано
528	534	23,23		
534	753	4,70		
753	754	38,82		
754	755	4,92		
755	756	13,60		
756	752	23,69		

3. Сведения о характеристиках уточняемого земельного участка с кадастровым номером67:25:0010615:291:

№ п/п	Наименование характеристики	Значение характеристики
-------	-----------------------------	-------------------------

1	2	3
1.	Адрес земельного участка	—
1.1.	Сведения о местоположении земельного участка (при отсутствии адреса) в структурированном в соответствии с федеральной информационной адресной системой виде	Российская Федерация, Смоленская область, Ярцевский р-н, Ярцево г, Авиаторов ул, д 27
1.2.	Дополнительные сведения о местоположении земельного участка	—
2.	Площадь земельного участка \pm величина погрешности определения (вычисления) площади ($P \pm \Delta P$), м ²	$1\,509 \pm 14,00$
3.	Формула, примененная для вычисления предельной погрешности определения площади земельного участка, с подставленными значениями и итоговые (вычисленные) значения	$3,5*0,10*\sqrt{(1\,509,00)} = 14$
4.	Площадь земельного участка согласно сведениям Единого государственного реестра недвижимости (Ркад), м ²	1 509,00
5.	Оценка расхождения Р и Ркад ($P - P_{кад}$), м ²	0
6.	Предельный минимальный и максимальный размеры земельного участка ($P_{мин}$ и $P_{макс}$), м ²	— —
7.	Кадастровый или иной государственный учетный номер (инвентарный) здания, сооружения, объекта незавершенного строительства, расположенного на земельном участке	—
8.	Вид (виды) разрешенного использования	под индивидуальный жилой дом
8.1.	Дополнительные сведения об использовании земельного участка	—
9.	Сведения о земельных участках (землях общего пользования, территории общего пользования), посредством которых обеспечивается доступ	—
10.	Иные сведения	—
4. Пояснения к сведениям об уточняемом земельном участке с кадастровым номером		67:25:0010615:291 :
1.	—	

1. Сведения о характерных точках границ уточняемого земельного участка с кадастровым номером

67:25:0010615:292

:

Система координат

МСК-67, зона 1

Зона №

1

Обозначение характерных точек границ	Координаты, м				Метод определения координат	Формулы, примененные для расчета средней квадратической погрешности определения координат характерных точек границ (Mt), с подставленными в такие формулы значениями и итоговые (вычисленные) значения Mt, м	Описание закрепления точки
	содержатся в Едином государственном реестре недвижимости		определены в результате выполнения комплексных кадастровых работ				
	X	Y	X	Y			
1	2	3	4	5	6	7	8
757	490 337,21	1 262 636,70	490 337,21	1 262 636,70	—	0,10	—
758	490 344,38	1 262 643,04	490 344,38	1 262 643,04			
759	490 307,45	1 262 681,25	490 307,45	1 262 681,25			
760	490 300,97	1 262 675,35	490 300,97	1 262 675,35			
761	490 289,35	1 262 664,77	490 289,35	1 262 664,77			
762	490 290,02	1 262 664,13	490 290,02	1 262 664,13			
763	490 328,03	1 262 627,54	490 328,03	1 262 627,54			
764	490 334,74	1 262 634,52	490 334,74	1 262 634,52			
757	490 337,21	1 262 636,70	490 337,21	1 262 636,70			

2. Сведения о частях границ уточняемого земельного участка с кадастровым номером

67:25:0010615:292

:

Обозначение части границ		Горизонтальное проложение (S), м	Описание прохождения части границ	Сведения о согласовании местоположения границ (согласовано/спорное)
от т.	до т.			
1	2	3	4	5
757	758	9,57	—	согласовано
758	759	53,14		
759	760	8,76		
760	761	15,71		
761	762	0,93		
762	763	52,76		
763	764	9,68		
764	757	3,29		

3. Сведения о характеристиках уточняемого земельного участка с кадастровым номером

67:25:0010615:292

:

№ п/п	Наименование характеристики	Значение характеристики
-------	-----------------------------	-------------------------

1	2	3
1.	Адрес земельного участка	—
1.1.	Сведения о местоположении земельного участка (при отсутствии адреса) в структурированном в соответствии с федеральной информационной адресной системой виде	Российская Федерация, Смоленская область, Ярцевский р-н, Ярцево г, Авиаторов ул, д 38/16
1.2.	Дополнительные сведения о местоположении земельного участка	—
2.	Площадь земельного участка \pm величина погрешности определения (вычисления) площади ($P \pm \Delta P$), м ²	$1\,249 \pm 12,00$
3.	Формула, примененная для вычисления предельной погрешности определения площади земельного участка, с подставленными значениями и итоговые (вычисленные) значения	$3,5*0,10*\sqrt{(1\,249,00)} = 12$
4.	Площадь земельного участка согласно сведениям Единого государственного реестра недвижимости (Ркад), м ²	1 249,00
5.	Оценка расхождения Р и Ркад ($P - P_{\text{кад}}$), м ²	0
6.	Предельный минимальный и максимальный размеры земельного участка ($P_{\text{мин}}$ и $P_{\text{макс}}$), м ²	— —
7.	Кадастровый или иной государственный учетный номер (инвентарный) здания, сооружения, объекта незавершенного строительства, расположенного на земельном участке	—
8.	Вид (виды) разрешенного использования	под индивидуальный жилой дом
8.1.	Дополнительные сведения об использовании земельного участка	—
9.	Сведения о земельных участках (землях общего пользования, территории общего пользования), посредством которых обеспечивается доступ	—
10.	Иные сведения	—
4. Пояснения к сведениям об уточняемом земельном участке с кадастровым номером		67:25:0010615:292 :
1.	—	

1. Сведения о характерных точках границ уточняемого земельного участка с кадастровым номером

67:25:0010615:293

:

Система координат

МСК-67, зона 1

Зона №

1

Обоз- начение харак- терных точек границ	Координаты, м				Метод определения координат	Формулы, примененные для расчета средней квадратической погрешности определения координат характерных точек границ (Mt), с подставленными в такие формулы значениями и итоговые (вычисленные) значения Mt, м	Описание закрепления точки
	содержатся в Едином государственном реестре недвижимости		определены в результате выполнения комплексных кадастровых работ				
	X	Y	X	Y			
1	2	3	4	5	6	7	8
765	490 231,42	1 262 591,79	490 231,42	1 262 591,79	—	0,10	Закрепление отсутствует
766	490 241,77	1 262 605,43	490 241,77	1 262 605,43			
767	490 236,25	1 262 610,67	490 236,25	1 262 610,67			
768	490 224,24	1 262 599,59	490 224,24	1 262 599,59			
769	490 226,15	1 262 597,32	490 226,15	1 262 597,32			
765	490 231,42	1 262 591,79	490 231,42	1 262 591,79			

2. Сведения о частях границ уточняемого земельного участка с кадастровым номером

67:25:0010615:293

:

Обозначение части границ		Горизонтальное проложение (S), м	Описание прохождения части границ	Сведения о согласовании местоположения границ (согласовано/спорное)
от т.	до т.			
1	2	3	4	5
765	766	17,12	—	согласовано
766	767	7,61		
767	768	16,34		
768	769	2,97		
769	765	7,64		

3. Сведения о характеристиках уточняемого земельного участка с кадастровым номером

67:25:0010615:293

:

№ п/п	Наименование характеристики	Значение характеристики
1	2	3

1	2	3
1.	Адрес земельного участка	—
1.1.	Сведения о местоположении земельного участка (при отсутствии адреса) в структурированном в соответствии с федеральной информационной адресной системой виде	Российская Федерация, Смоленская область, Ярцевский р-н, Ярцево г, Авиаторов ул
1.2.	Дополнительные сведения о местоположении земельного участка	—
2.	Площадь земельного участка \pm величина погрешности определения (вычисления) площади ($P \pm \Delta P$), м ²	$152 \pm 4,00$
3.	Формула, примененная для вычисления предельной погрешности определения площади земельного участка, с подставленными значениями и итоговые (вычисленные) значения	$3,5*0,10*\sqrt{(152,00)} = 4$
4.	Площадь земельного участка согласно сведениям Единого государственного реестра недвижимости (Ркад), м ²	152,00
5.	Оценка расхождения Р и Ркад ($P - P_{кад}$), м ²	0
6.	Предельный минимальный и максимальный размеры земельного участка ($P_{мин}$ и $P_{макс}$), м ²	— —
7.	Кадастровый или иной государственный учетный номер (инвентарный) здания, сооружения, объекта незавершенного строительства, расположенного на земельном участке	—
8.	Вид (виды) разрешенного использования	Для расширения территории индивидуального жилого дома
8.1.	Дополнительные сведения об использовании земельного участка	—
9.	Сведения о земельных участках (землях общего пользования, территории общего пользования), посредством которых обеспечивается доступ	—
10.	Иные сведения	—
4. Пояснения к сведениям об уточняемом земельном участке с кадастровым номером		67:25:0010615:293 :
1.	—	

1. Сведения о характерных точках границ уточняемого земельного участка с кадастровым номером

67:25:0010615:3

:

Система координат

МСК-67, зона 1

Зона №

1

Обоз- начение харак- терных точек границ	Координаты, м				Метод определения координат	Формулы, примененные для расчета средней квадратической погрешности определения координат характерных точек границ (Mt), с подставленными в такие формулы значениями и итоговые (вычисленные) значения Mt, м	Описание закрепления точки
	содержатся в Едином государственном реестре недвижимости		определены в результате выполнения комплексных кадастровых работ				
	X	Y	X	Y			
1	2	3	4	5	6	7	8
372	490 422,50	1 262 716,21	490 422,50	1 262 716,21	—	0,10	—
346	490 440,21	1 262 731,40	490 440,21	1 262 731,40		0,30	
770	490 422,09	1 262 749,56	490 422,09	1 262 749,56			
771	490 401,41	1 262 771,92	490 401,41	1 262 771,92		0,10	
772	490 384,53	1 262 755,52	490 384,53	1 262 755,52			
372	490 422,50	1 262 716,21	490 422,50	1 262 716,21			

2. Сведения о частях границ уточняемого земельного участка с кадастровым номером

67:25:0010615:3

:

Обозначение части границ		Горизонтальное проложение (S), м	Описание прохождения части границ	Сведения о согласовании местоположения границ (согласовано/спорное)
от т.	до т.			
1	2	3	4	5
372	346	23,33	—	согласовано
346	770	25,65		
770	771	30,46		
771	772	23,53		
772	372	54,65		

3. Сведения о характеристиках уточняемого земельного участка с кадастровым номером

67:25:0010615:3

:

№ п/п	Наименование характеристики	Значение характеристики
1	2	3

1	2	3
1.	Адрес земельного участка	—
1.1.	Сведения о местоположении земельного участка (при отсутствии адреса) в структурированном в соответствии с федеральной информационной адресной системой виде	215806, Российская Федерация, Смоленская область, Ярцевский р-н, Ярцево г, Авиаторов ул, д 28
1.2.	Дополнительные сведения о местоположении земельного участка	—
2.	Площадь земельного участка \pm величина погрешности определения (вычисления) площади ($P \pm \Delta P$), м ²	$1\,282 \pm 13,00$
3.	Формула, примененная для вычисления предельной погрешности определения площади земельного участка, с подставленными значениями и итоговые (вычисленные) значения	$3,5*0,10*\sqrt{(1\,282,00)} = 13$
4.	Площадь земельного участка согласно сведениям Единого государственного реестра недвижимости (Ркад), м ²	1 282,00
5.	Оценка расхождения Р и Ркад ($P - P_{кад}$), м ²	0
6.	Предельный минимальный и максимальный размеры земельного участка ($P_{мин}$ и $P_{макс}$), м ²	— —
7.	Кадастровый или иной государственный учетный номер (инвентарный) здания, сооружения, объекта незавершенного строительства, расположенного на земельном участке	—
8.	Вид (виды) разрешенного использования	Под индивидуальный жилой дом
8.1.	Дополнительные сведения об использовании земельного участка	—
9.	Сведения о земельных участках (землях общего пользования, территории общего пользования), посредством которых обеспечивается доступ	—
10.	Иные сведения	—
4. Пояснения к сведениям об уточняемом земельном участке с кадастровым номером		67:25:0010615:3 :
1.	—	

1. Сведения о характерных точках границ уточняемого земельного участка с кадастровым номером67:25:0010615:30:

Система координатМСК-67, зона 1Зона №1

Обоз- начение харак- терных точек границ	Координаты, м				Метод определения координат	Формулы, примененные для расчета средней квадратической погрешности определения координат характерных точек границ (Mt), с подставленными в такие формулы значениями и итоговые (вычисленные) значения Mt, м	Описание закрепления точки
	содержатся в Едином государственном реестре недвижимости		определены в результате выполнения комплексных кадастровых работ				
	X	Y	X	Y			
1	2	3	4	5	6	7	8
773	490 021,12	1 262 719,06	490 021,12	1 262 719,06	—	0,10	—
774	490 040,51	1 262 712,99	490 040,51	1 262 712,99			
775	490 046,21	1 262 711,64	490 046,21	1 262 711,64			
187	490 068,98	1 262 745,13	490 068,98	1 262 745,13			
186	490 036,06	1 262 769,66	490 036,06	1 262 769,66			
727	490 005,25	1 262 721,91	490 005,25	1 262 721,91			
776	490 019,93	1 262 715,81	490 019,93	1 262 715,81			
773	490 021,12	1 262 719,06	490 021,12	1 262 719,06			

2. Сведения о частях границ уточняемого земельного участка с кадастровым номером67:25:0010615:30:

Обозначение части границ		Горизонтальное проложение (S), м	Описание прохождения части границ	Сведения о согласовании местоположения границ (согласовано/спорное)
от т.	до т.			
1	2	3	4	5
773	774	20,32	—	согласовано
774	775	5,86		
775	187	40,50		
187	186	41,05		
186	727	56,83		
727	776	15,90		
776	773	3,46		

3. Сведения о характеристиках уточняемого земельного участка с кадастровым номером67:25:0010615:30:

№ п/п	Наименование характеристики	Значение характеристики
1	2	3

1	2	3
1.	Адрес земельного участка	—
1.1.	Сведения о местоположении земельного участка (при отсутствии адреса) в структурированном в соответствии с федеральной информационной адресной системой виде	Российская Федерация, Смоленская область, Ярцевский р-н, Ярцево г, 20 лет Победы ул, д 67
1.2.	Дополнительные сведения о местоположении земельного участка	—
2.	Площадь земельного участка \pm величина погрешности определения (вычисления) площади ($P \pm \Delta P$), м ²	$1\,975 \pm 16,00$
3.	Формула, примененная для вычисления предельной погрешности определения площади земельного участка, с подставленными значениями и итоговые (вычисленные) значения	$3,5*0,10*\sqrt{(1\,975,00)} = 16$
4.	Площадь земельного участка согласно сведениям Единого государственного реестра недвижимости (Ркад), м ²	1 975,00
5.	Оценка расхождения Р и Ркад ($P - P_{\text{кад}}$), м ²	0
6.	Предельный минимальный и максимальный размеры земельного участка ($P_{\text{мин}}$ и $P_{\text{макс}}$), м ²	— —
7.	Кадастровый или иной государственный учетный номер (инвентарный) здания, сооружения, объекта незавершенного строительства, расположенного на земельном участке	—
8.	Вид (виды) разрешенного использования	Под индивидуальный жилой дом
8.1.	Дополнительные сведения об использовании земельного участка	—
9.	Сведения о земельных участках (землях общего пользования, территории общего пользования), посредством которых обеспечивается доступ	—
10.	Иные сведения	—
4. Пояснения к сведениям об уточняемом земельном участке с кадастровым номером		67:25:0010615:30 :
1.	—	

1. Сведения о характерных точках границ уточняемого земельного участка с кадастровым номером67:25:0010615:31:

Система координатМСК-67, зона 1Зона №1

Обоз- начение харак- терных точек границ	Координаты, м				Метод определения координат	Формулы, примененные для расчета средней квадратической погрешности определения координат характерных точек границ (Mt), с подставленными в такие формулы значениями и итоговые (вычисленные) значения Mt, м	Описание закрепления точки
	содержатся в Едином государственном реестре недвижимости		определены в результате выполнения комплексных кадастровых работ				
	X	Y	X	Y			
1	2	3	4	5	6	7	8
577	490 286,41	1 262 758,56	490 286,41	1 262 758,56	—	0,10	Долговременный межевой знак
576	490 248,15	1 262 799,01	490 248,15	1 262 799,01			—
777	490 231,03	1 262 782,89	490 231,03	1 262 782,89			
778	490 261,31	1 262 750,67	490 261,31	1 262 750,67			
779	490 270,54	1 262 757,60	490 270,54	1 262 757,60			
780	490 277,93	1 262 749,78	490 277,93	1 262 749,78			Долговременный межевой знак
294	490 286,78	1 262 758,10	490 286,78	1 262 758,10			
577	490 286,41	1 262 758,56	490 286,41	1 262 758,56			

2. Сведения о частях границ уточняемого земельного участка с кадастровым номером67:25:0010615:31:

Обозначение части границ		Горизонтальное проложение (S), м	Описание прохождения части границ	Сведения о согласовании местоположения границ (согласовано/спорное)
от т.	до т.			
1	2	3	4	5
577	576	55,68	—	согласовано
576	777	23,51		
777	778	44,22		
778	779	11,54		
779	780	10,76		
780	294	12,15		
294	577	0,59		

3. Сведения о характеристиках уточняемого земельного участка с кадастровым номером 67:25:0010615:31 :		
№ п/п	Наименование характеристики	Значение характеристики
1	2	3
1.	Адрес земельного участка	—
1.1.	Сведения о местоположении земельного участка (при отсутствии адреса) в структурированном в соответствии с федеральной информационной адресной системой виде	Российская Федерация, Смоленская область, Ярцевский р-н, Ярцево г, 20 лет Победы ул, д 64
1.2.	Дополнительные сведения о местоположении земельного участка	—
2.	Площадь земельного участка ± величина погрешности определения (вычисления) площади ($P \pm \Delta P$), м²	1 197 ± 12,00
3.	Формула, примененная для вычисления предельной погрешности определения площади земельного участка, с подставленными значениями и итоговые (вычисленные) значения	$3,5*0,10*\sqrt{(1\ 197,00)} = 12$
4.	Площадь земельного участка согласно сведениям Единого государственного реестра недвижимости (Ркад), м²	1 197,00
5.	Оценка расхождения Р и Ркад ($P - P_{кад}$), м²	0
6.	Предельный минимальный и максимальный размеры земельного участка ($P_{мин}$ и $P_{макс}$), м²	— —
7.	Кадастровый или иной государственный учетный номер (инвентарный) здания, сооружения, объекта незавершенного строительства, расположенного на земельном участке	—
8.	Вид (виды) разрешенного использования	Под индивидуальный жилой дом
8.1.	Дополнительные сведения об использовании земельного участка	—
9.	Сведения о земельных участках (землях общего пользования, территории общего пользования), посредством которых обеспечивается доступ	—
10.	Иные сведения	—
4. Пояснения к сведениям об уточняемом земельном участке с кадастровым номером 67:25:0010615:31 :		
1.	—	

1. Сведения о характерных точках границ уточняемого земельного участка с кадастровым номером

67:25:0010615:32

:

Система координат

МСК-67, зона 1

Зона №

1

Обозначение характерных точек границ	Координаты, м				Метод определения координат	Формулы, примененные для расчета средней квадратической погрешности определения координат характерных точек границ (Mt), с подставленными в такие формулы значениями и итоговые (вычисленные) значения Mt, м	Описание закрепления точки	
	содержатся в Едином государственном реестре недвижимости		определены в результате выполнения комплексных кадастровых работ					
	X	Y	X	Y				
1	2	3	4	5	6	7	8	
468	490 316,37	1 262 953,32	490 316,37	1 262 953,32	—	0,10	—	
781	490 323,77	1 262 960,37	490 323,77	1 262 960,37				
782	490 331,16	1 262 967,40	490 331,16	1 262 967,40				
783	490 324,69	1 262 975,05	490 324,69	1 262 975,05		0,30		
784	490 315,68	1 262 986,00	490 315,68	1 262 986,00				
785	490 297,35	1 263 006,51	490 297,35	1 263 006,51				
105	490 273,67	1 262 985,53	490 273,67	1 262 985,53		0,10		
104	490 308,90	1 262 949,51	490 308,90	1 262 949,51				
468	490 316,37	1 262 953,32	490 316,37	1 262 953,32				
2. Сведения о частях границ уточняемого земельного участка с кадастровым номером					67:25:0010615:32			:
Обозначение части границ		Горизонтальное проложение (S), м	Описание прохождения части границ	Сведения о согласовании местоположения границ (согласовано/спорное)				
от т.	до т.							
1	2	3	4	5				
468	781	10,22	—	согласовано				
781	782	10,20						
782	783	10,02						
783	784	14,18						
784	785	27,51						
785	105	31,64						
105	104	50,38						
104	468	8,39						
3. Сведения о характеристиках уточняемого земельного участка с кадастровым номером					67:25:0010615:32			:
№ п/п	Наименование характеристики			Значение характеристики				

1	2	3
1.	Адрес земельного участка	—
1.1.	Сведения о местоположении земельного участка (при отсутствии адреса) в структурированном в соответствии с федеральной информационной адресной системой виде	215806, Российская Федерация, Смоленская область, Ярцевский р-н, Ярцево г, Красных Партизан ул, д 30
1.2.	Дополнительные сведения о местоположении земельного участка	—
2.	Площадь земельного участка \pm величина погрешности определения (вычисления) площади ($P \pm \Delta P$), м ²	1 569 \pm 14,00
3.	Формула, примененная для вычисления предельной погрешности определения площади земельного участка, с подставленными значениями и итоговые (вычисленные) значения	$3,5*0,10*\sqrt{(1\ 569,00)} = 14$
4.	Площадь земельного участка согласно сведениям Единого государственного реестра недвижимости (Ркад), м ²	1 568,00
5.	Оценка расхождения Р и Ркад ($P - P_{кад}$), м ²	1
6.	Предельный минимальный и максимальный размеры земельного участка ($P_{мин}$ и $P_{макс}$), м ²	— —
7.	Кадастровый или иной государственный учетный номер (инвентарный) здания, сооружения, объекта незавершенного строительства, расположенного на земельном участке	—
8.	Вид (виды) разрешенного использования	Под индивидуальный жилой дом
8.1.	Дополнительные сведения об использовании земельного участка	—
9.	Сведения о земельных участках (землях общего пользования, территории общего пользования), посредством которых обеспечивается доступ	—
10.	Иные сведения	—
4. Пояснения к сведениям об уточняемом земельном участке с кадастровым номером		67:25:0010615:32 :
1.	—	

1. Сведения о характерных точках границ уточняемого земельного участка с кадастровым номером

67:25:0010615:33

:

Система координат

МСК-67, зона 1

Зона №

1

Обозначение характерных точек границ	Координаты, м				Метод определения координат	Формулы, примененные для расчета средней квадратической погрешности определения координат характерных точек границ (Mt), с подставленными в такие формулы значениями и итоговые (вычисленные) значения Mt, м	Описание закрепления точки
	содержатся в Едином государственном реестре недвижимости		определены в результате выполнения комплексных кадастровых работ				
	X	Y	X	Y			
1	2	3	4	5	6	7	8
372	490 422,50	1 262 716,21	490 422,50	1 262 716,21	—	0,10	—
772	490 384,53	1 262 755,52	490 384,53	1 262 755,52			
786	490 367,95	1 262 739,18	490 367,95	1 262 739,18			
787	490 405,54	1 262 699,65	490 405,54	1 262 699,65			
372	490 422,50	1 262 716,21	490 422,50	1 262 716,21			

2. Сведения о частях границ уточняемого земельного участка с кадастровым номером

67:25:0010615:33

:

Обозначение части границ		Горизонтальное проложение (S), м	Описание прохождения части границ	Сведения о согласовании местоположения границ (согласовано/спорное)
от т.	до т.			
1	2	3	4	5
372	772	54,65	—	согласовано
772	786	23,28		
786	787	54,55		
787	372	23,70		

3. Сведения о характеристиках уточняемого земельного участка с кадастровым номером

67:25:0010615:33

:

№ п/п	Наименование характеристики	Значение характеристики
1	2	3
1.	Адрес земельного участка	—
1.1.	Сведения о местоположении земельного участка (при отсутствии адреса) в структурированном в соответствии с федеральной информационной адресной системой виде	Российская Федерация, Смоленская область, Ярцевский р-н, Ярцево г, Авиаторов ул, д 30
1.2.	Дополнительные сведения о местоположении земельного участка	—

1	2				3		
2.	Площадь земельного участка ± величина погрешности определения (вычисления) площади (Р ± ΔР), м²				1 283 ± 13,00		
3.	Формула, примененная для вычисления предельной погрешности определения площади земельного участка, с подставленными значениями и итоговые (вычисленные) значения				3,5*0,10*√(1 283,00) = 13		
4.	Площадь земельного участка согласно сведениям Единого государственного реестра недвижимости (Ркад), м²				1 282,00		
5.	Оценка расхождения Р и Ркад (Р - Ркад), м²				1		
6.	Предельный минимальный и максимальный размеры земельного участка (Рмин и Рмакс), м²				— —		
7.	Кадастровый или иной государственный учетный номер (инвентарный) здания, сооружения, объекта незавершенного строительства, расположенного на земельном участке				—		
8.	Вид (виды) разрешенного использования				Под индивидуальный жилой дом		
8.1.	Дополнительные сведения об использовании земельного участка				—		
9.	Сведения о земельных участках (землях общего пользования, территории общего пользования), посредством которых обеспечивается доступ				—		
10.	Иные сведения				—		
4. Пояснения к сведениям об уточняемом земельном участке с кадастровым номером					67:25:0010615:33 :		
1.	—						
1. Сведения о характерных точках границ уточняемого земельного участка с кадастровым номером					67:25:0010615:34 :		
Система координат МСК-67, зона 1					Зона № 1		
Обоз- начение харак- терных точек границ	Координаты, м				Метод определения координат	Формулы, примененные для расчета средней квадратической погрешности определения координат характерных точек границ (Mt), с подставленными в такие формулы значениями и итоговые (вычисленные) значения Mt, м	Описание закрепления точки
	содержатся в Едином государственном реестре недвижимости		определены в результате выполнения комплексных кадастровых работ				
	X	Y	X	Y			
1	2	3	4	5	6	7	8
404	490 217,66	1 263 087,68	490 217,66	1 263 087,68	—	0,10	—

1	2	3	4	5	6	7	8
651	490 209,18	1 263 080,06	490 209,18	1 263 080,06	—	0,10	—
657	490 240,99	1 263 045,28	490 240,99	1 263 045,28			
113	490 245,40	1 263 048,85	490 245,40	1 263 048,85			
112	490 250,31	1 263 053,56	490 250,31	1 263 053,56			
404	490 217,66	1 263 087,68	490 217,66	1 263 087,68			

2. Сведения о частях границ уточняемого земельного участка с кадастровым номером 67:25:0010615:34 :

Обозначение части границ		Горизонтальное проложение (S), м	Описание прохождения части границ	Сведения о согласовании местоположения границ (согласовано/спорное)
от т.	до т.			
1	2	3	4	5
404	651	11,40	—	согласовано
651	657	47,13		
657	113	5,67		
113	112	6,80		
112	404	47,22		

3. Сведения о характеристиках уточняемого земельного участка с кадастровым номером 67:25:0010615:34 :

№ п/п	Наименование характеристики	Значение характеристики
1	2	3
1.	Адрес земельного участка	—
1.1.	Сведения о местоположении земельного участка (при отсутствии адреса) в структурированном в соответствии с федеральной информационной адресной системой виде	Российская Федерация, Смоленская область, Ярцевский р-н, Ярцево г, Парковая ул, д 60
1.2.	Дополнительные сведения о местоположении земельного участка	—
2.	Площадь земельного участка \pm величина погрешности определения (вычисления) площади ($P \pm \Delta P$), м ²	$564 \pm 8,00$
3.	Формула, примененная для вычисления предельной погрешности определения площади земельного участка, с подставленными значениями и итоговые (вычисленные) значения	$3,5*0,10*\sqrt{(564,00)} = 8$
4.	Площадь земельного участка согласно сведениям Единого государственного реестра недвижимости (Ркад), м ²	564,00
5.	Оценка расхождения Р и Ркад ($P - P_{кад}$), м ²	0
6.	Предельный минимальный и максимальный размеры земельного участка ($P_{мин}$ и $P_{макс}$), м ²	— —

1	2				3		
7.	Кадастровый или иной государственный учетный номер (инвентарный) здания, сооружения, объекта незавершенного строительства, расположенного на земельном участке				—		
8.	Вид (виды) разрешенного использования				Под индивидуальный жилой дом		
8.1.	Дополнительные сведения об использовании земельного участка				—		
9.	Сведения о земельных участках (землях общего пользования, территории общего пользования), посредством которых обеспечивается доступ				—		
10.	Иные сведения				—		
4. Пояснения к сведениям об уточняемом земельном участке с кадастровым номером					67:25:0010615:34 :		
1.	—						
1. Сведения о характерных точках границ уточняемого земельного участка с кадастровым номером					67:25:0010615:35 :		
Система координат МСК-67, зона 1					Зона № 1		
Обозначение характерных точек границ	Координаты, м				Метод определения координат	Формулы, примененные для расчета средней квадратической погрешности определения координат характерных точек границ (Mt), с подставленными в такие формулы значениями и итоговые (вычисленные) значения Mt, м	Описание закрепления точки
	содержатся в Едином государственном реестре недвижимости		определены в результате выполнения комплексных кадастровых работ				
	X	Y	X	Y			
1	2	3	4	5	6	7	8
780	490 277,93	1 262 749,78	490 277,93	1 262 749,78	—	0,10	—
779	490 270,54	1 262 757,60	490 270,54	1 262 757,60			
788	490 263,34	1 262 752,20	490 263,34	1 262 752,20			
325	490 271,43	1 262 743,70	490 271,43	1 262 743,70			
780	490 277,93	1 262 749,78	490 277,93	1 262 749,78			
2. Сведения о частях границ уточняемого земельного участка с кадастровым номером					67:25:0010615:35 :		
Обозначение части границ		Горизонтальное проложение (S), м	Описание прохождения части границ		Сведения о согласовании местоположения границ (согласовано/спорное)		
от т.	до т.						
1	2	3	4		5		
780	779	10,76	—		согласовано		
779	788	9,00					

1	2	3	4	5
788	325	11,73	—	согласовано
325	780	8,90		
3. Сведения о характеристиках уточняемого земельного участка с кадастровым номером				67:25:0010615:35 :
№ п/п	Наименование характеристики		Значение характеристики	
1	2		3	
1.	Адрес земельного участка		—	
1.1.	Сведения о местоположении земельного участка (при отсутствии адреса) в структурированном в соответствии с федеральной информационной адресной системой виде		Российская Федерация, Смоленская область, Ярцевский р-н, Ярцево г, 3-й Танкистов пер	
1.2.	Дополнительные сведения о местоположении земельного участка		—	
2.	Площадь земельного участка ± величина погрешности определения (вычисления) площади (Р ± ΔР), м²		100 ± 4,00	
3.	Формула, примененная для вычисления предельной погрешности определения площади земельного участка, с подставленными значениями и итоговые (вычисленные) значения		3,5*0,10*√(100,00) = 4	
4.	Площадь земельного участка согласно сведениям Единого государственного реестра недвижимости (Ркад), м²		100,00	
5.	Оценка расхождения Р и Ркад (Р - Ркад), м²		0	
6.	Предельный минимальный и максимальный размеры земельного участка (Рмин и Рмакс), м²		— —	
7.	Кадастровый или иной государственный учетный номер (инвентарный) здания, сооружения, объекта незавершенного строительства, расположенного на земельном участке		—	
8.	Вид (виды) разрешенного использования		Под нежилые здания (ТП-25)	
8.1.	Дополнительные сведения об использовании земельного участка		—	
9.	Сведения о земельных участках (землях общего пользования, территории общего пользования), посредством которых обеспечивается доступ		—	
10.	Иные сведения		—	
4. Пояснения к сведениям об уточняемом земельном участке с кадастровым номером				67:25:0010615:35 :
1.	—			

1. Сведения о характерных точках границ уточняемого земельного участка с кадастровым номером					67:25:0010615:36			:
Система координат		МСК-67, зона 1			Зона №			1
Обозначение характерных точек границ	Координаты, м				Метод определения координат	Формулы, примененные для расчета средней квадратической погрешности определения координат характерных точек границ (Mt), с подставленными в такие формулы значениями и итоговые (вычисленные) значения Mt, м	Описание закрепления точки	
	содержатся в Едином государственном реестре недвижимости		определены в результате выполнения комплексных кадастровых работ					
	X	Y	X	Y				
1	2	3	4	5	6	7	8	
113	490 245,40	1 263 048,85	490 245,40	1 263 048,85	—	0,10	—	
657	490 240,99	1 263 045,28	490 240,99	1 263 045,28				
656	490 231,53	1 263 036,51	490 231,53	1 263 036,51				
655	490 228,27	1 263 037,88	490 228,27	1 263 037,88				
654	490 227,78	1 263 037,39	490 227,78	1 263 037,39				
789	490 225,45	1 263 035,06	490 225,45	1 263 035,06				
790	490 227,05	1 263 033,32	490 227,05	1 263 033,32				
791	490 242,11	1 263 016,61	490 242,11	1 263 016,61				
127	490 244,87	1 263 013,44	490 244,87	1 263 013,44			Долговременный межевой знак	
126	490 248,79	1 263 017,41	490 248,79	1 263 017,41				
125	490 250,24	1 263 019,00	490 250,24	1 263 019,00				
124	490 253,30	1 263 021,98	490 253,30	1 263 021,98				
114	490 261,51	1 263 030,18	490 261,51	1 263 030,18				
113	490 245,40	1 263 048,85	490 245,40	1 263 048,85				—
2. Сведения о частях границ уточняемого земельного участка с кадастровым номером					67:25:0010615:36			:
Обозначение части границ		Горизонтальное проложение (S), м	Описание прохождения части границ		Сведения о согласовании местоположения границ (согласовано/спорное)			
от т.	до т.							
1	2	3	4		5			
113	657	5,67	—		согласовано			

1	2	3	4	5
657	656	12,90	—	согласовано
656	655	3,54		
655	654	0,69		
654	789	3,30		
789	790	2,36		
790	791	22,50		
791	127	4,20		
127	126	5,58		
126	125	2,15		
125	124	4,27		
124	114	11,60		
114	113	24,66		

3. Сведения о характеристиках уточняемого земельного участка с кадастровым номером 67:25:0010615:36 :

№ п/п	Наименование характеристики	Значение характеристики
1	2	3
1.	Адрес земельного участка	—
1.1.	Сведения о местоположении земельного участка (при отсутствии адреса) в структурированном в соответствии с федеральной информационной адресной системой виде	Российская Федерация, Смоленская область, Ярцевский р-н, Ярцево г, Красных Партизан ул, д 37
1.2.	Дополнительные сведения о местоположении земельного участка	—
2.	Площадь земельного участка ± величина погрешности определения (вычисления) площади ($P \pm \Delta P$), м²	$619 \pm 9,00$
3.	Формула, примененная для вычисления предельной погрешности определения площади земельного участка, с подставленными значениями и итоговые (вычисленные) значения	$3,5*0,10*\sqrt{(619,00)} = 9$
4.	Площадь земельного участка согласно сведениям Единого государственного реестра недвижимости (Ркад), м²	619,00
5.	Оценка расхождения Р и Ркад ($P - P_{кад}$), м²	0
6.	Предельный минимальный и максимальный размеры земельного участка ($P_{мин}$ и $P_{макс}$), м²	— —
7.	Кадастровый или иной государственный учетный номер (инвентарный) здания, сооружения, объекта незавершенного строительства, расположенного на земельном участке	—

1	2				3		
8.	Вид (виды) разрешенного использования				Под индивидуальный жилой дом		
8.1.	Дополнительные сведения об использовании земельного участка				—		
9.	Сведения о земельных участках (землях общего пользования, территории общего пользования), посредством которых обеспечивается доступ				—		
10.	Иные сведения				—		
4. Пояснения к сведениям об уточняемом земельном участке с кадастровым номером					67:25:0010615:36 :		
1.	—						
1. Сведения о характерных точках границ уточняемого земельного участка с кадастровым номером					67:25:0010615:379 :		
Система координат МСК-67, зона 1					Зона № 1		
Обоз- начение харак- терных точек границ	Координаты, м				Метод определения координат	Формулы, примененные для расчета средней квадратической погрешности определения координат характерных точек границ (Mt), с подставленными в такие формулы значениями и итоговые (вычисленные) значения Mt, м	Описание закрепления точки
	содержатся в Едином государственном реестре недвижимости		определены в результате выполнения комплексных кадастровых работ				
	X	Y	X	Y			
1	2	3	4	5	6	7	8
323	490 484,50	1 262 773,17	490 484,50	1 262 773,17	—	0,30	Долговременный межевой знак
322	490 491,05	1 262 779,17	490 491,05	1 262 779,17			
664	490 491,06	1 262 779,16	490 491,06	1 262 779,16			
663	490 491,73	1 262 779,78	490 491,73	1 262 779,78			
265	490 491,73	1 262 779,79	490 491,73	1 262 779,79			
264	490 459,59	1 262 813,91	490 459,59	1 262 813,91			
270	490 453,83	1 262 820,44	490 453,83	1 262 820,44			

1	2	3	4	5	6	7	8
269	490 453,30	1 262 821,03	490 453,30	1 262 821,03	—	0,30	Долговременный межевой знак
273	490 436,80	1 262 804,54	490 436,80	1 262 804,54		0,10	Закрепление отсутствует
272	490 442,52	1 262 798,22	490 442,52	1 262 798,22			Долговременный межевой знак
271	490 473,70	1 262 762,77	490 473,70	1 262 762,77			
323	490 484,50	1 262 773,17	490 484,50	1 262 773,17		0,30	

2. Сведения о частях границ уточняемого земельного участка с кадастровым номером 67:25:0010615:379 :

Обозначение части границ		Горизонтальное проложение (S), м	Описание прохождения части границ	Сведения о согласовании местоположения границ (согласовано/спорное)
от т.	до т.			
1	2	3	4	5
323	322	8,88	—	согласовано
322	664	0,01		
664	663	0,91		
663	265	0,01		
265	264	46,87		
264	270	8,71		
270	269	0,79		
269	273	23,33		
273	272	8,52		
272	271	47,21		
271	323	14,99		

3. Сведения о характеристиках уточняемого земельного участка с кадастровым номером 67:25:0010615:379 :

№ п/п	Наименование характеристики	Значение характеристики
1	2	3
1.	Адрес земельного участка	—
1.1.	Сведения о местоположении земельного участка (при отсутствии адреса) в структурированном в соответствии с федеральной информационной адресной системой виде	215806, Российская Федерация, Смоленская область, Ярцево г, Авиаторов ул, д 22
1.2.	Дополнительные сведения о местоположении земельного участка	—
2.	Площадь земельного участка ± величина погрешности определения (вычисления) площади ($P \pm \Delta P$), м²	1 336 ± 13,00

1	2				3		
3.	Формула, примененная для вычисления предельной погрешности определения площади земельного участка, с подставленными значениями и итоговые (вычисленные) значения				3,5*0,10*√(1 336,00) = 13		
4.	Площадь земельного участка согласно сведениям Единого государственного реестра недвижимости (Ркад), м²				1 336,00		
5.	Оценка расхождения Р и Ркад (Р - Ркад), м²				0		
6.	Предельный минимальный и максимальный размеры земельного участка (Рмин и Рмакс), м²				— —		
7.	Кадастровый или иной государственный учетный номер (инвентарный) здания, сооружения, объекта незавершенного строительства, расположенного на земельном участке				—		
8.	Вид (виды) разрешенного использования				под индивидуальным жилым домом		
8.1.	Дополнительные сведения об использовании земельного участка				—		
9.	Сведения о земельных участках (землях общего пользования, территории общего пользования), посредством которых обеспечивается доступ				—		
10.	Иные сведения				—		
4. Пояснения к сведениям об уточняемом земельном участке с кадастровым номером					67:25:0010615:379 :		
1.	—						
1. Сведения о характерных точках границ уточняемого земельного участка с кадастровым номером					67:25:0010615:38 :		
Система координат МСК-67, зона 1					Зона № 1		
Обоз- начение харак- терных точек границ	Координаты, м				Метод определения координат	Формулы, примененные для расчета средней квадратической погрешности определения координат характерных точек границ (Mt), с подставленными в такие формулы значениями и итоговые (вычисленные) значения Mt, м	Описание закрепления точки
	содержатся в Едином государственном реестре недвижимости		определены в результате выполнения комплексных кадастровых работ				
	X	Y	X	Y			
1	2	3	4	5	6	7	8
792	490 329,65	1 263 021,25	490 329,65	1 263 021,25	—	0,10	—
793	490 329,28	1 263 020,66	490 329,28	1 263 020,66			
794	490 324,17	1 263 015,94	490 324,17	1 263 015,94			

1	2	3	4	5	6	7	8
795	490 322,39	1 263 014,32	490 322,39	1 263 014,32	—	0,10	—
796	490 333,13	1 263 002,56	490 333,13	1 263 002,56			
797	490 315,68	1 262 985,99	490 315,68	1 262 985,99			
783	490 324,69	1 262 975,05	490 324,69	1 262 975,05			
798	490 350,30	1 262 999,81	490 350,30	1 262 999,81			
792	490 329,65	1 263 021,25	490 329,65	1 263 021,25			

2. Сведения о частях границ уточняемого земельного участка с кадастровым номером 67:25:0010615:38 :

Обозначение части границ		Горизонтальное проложение (S), м	Описание прохождения части границ	Сведения о согласовании местоположения границ (согласовано/спорное)
от т.	до т.			
1	2	3	4	5
792	793	0,70	—	согласовано
793	794	6,96		
794	795	2,41		
795	796	15,93		
796	797	24,06		
797	783	14,17		
783	798	35,62		
798	792	29,77		

3. Сведения о характеристиках уточняемого земельного участка с кадастровым номером 67:25:0010615:38 :

№ п/п	Наименование характеристики	Значение характеристики
1	2	3
1.	Адрес земельного участка	—
1.1.	Сведения о местоположении земельного участка (при отсутствии адреса) в структурированном в соответствии с федеральной информационной адресной системой виде	Российская Федерация, Смоленская область, Ярцевский р-н, Ярцево г, Солнечная ул, д 22
1.2.	Дополнительные сведения о местоположении земельного участка	—
2.	Площадь земельного участка ± величина погрешности определения (вычисления) площади (Р ± ΔР), м²	653 ± 9,00
3.	Формула, примененная для вычисления предельной погрешности определения площади земельного участка, с подставленными значениями и итоговые (вычисленные) значения	3,5*0,10*√(653,00) = 9

1	2				3				
4.	Площадь земельного участка согласно сведениям Единого государственного реестра недвижимости (Ркад), м²				652,00				
5.	Оценка расхождения Р и Ркад (Р - Ркад), м²				1				
6.	Предельный минимальный и максимальный размеры земельного участка (Рмин и Рмакс), м²				— —				
7.	Кадастровый или иной государственный учетный номер (инвентарный) здания, сооружения, объекта незавершенного строительства, расположенного на земельном участке				—				
8.	Вид (виды) разрешенного использования				Под индивидуальный жилой дом				
8.1.	Дополнительные сведения об использовании земельного участка				—				
9.	Сведения о земельных участках (землях общего пользования, территории общего пользования), посредством которых обеспечивается доступ				—				
10.	Иные сведения				—				
4. Пояснения к сведениям об уточняемом земельном участке с кадастровым номером					67:25:0010615:38				:
1.	—								
1. Сведения о характерных точках границ уточняемого земельного участка с кадастровым номером					67:25:0010615:39				:
Система координат					МСК-67, зона 1				Зона № 1
Обоз- начение харак- терных точек границ	Координаты, м				Метод определения координат	Формулы, примененные для расчета средней квадратической погрешности определения координат характерных точек границ (Mt), с подставленными в такие формулы значениями и итоговые (вычисленные) значения Mt, м	Описание закрепления точки		
	содержатся в Едином государственном реестре недвижимости		определены в результате выполнения комплексных кадастровых работ						
	X	Y	X	Y					
1	2	3	4	5	6	7	8		
117	490 262,88	1 263 035,05	490 262,88	1 263 035,05	—	0,10	—		
116	490 281,90	1 263 012,01	490 281,90	1 263 012,01					
100	490 295,58	1 263 024,56	490 295,58	1 263 024,56					
7	490 279,09	1 263 043,39	490 279,09	1 263 043,39					
6	490 277,69	1 263 042,32	490 277,69	1 263 042,32					
5	490 273,99	1 263 046,29	490 273,99	1 263 046,29					
118	490 263,15	1 263 036,99	490 263,15	1 263 036,99					

1	2	3	4	5	6	7	8
117	490 262,88	1 263 035,05	490 262,88	1 263 035,05	—	0,10	—

2. Сведения о частях границ уточняемого земельного участка с кадастровым номером 67:25:0010615:39 :

Обозначение части границ		Горизонтальное проложение (S), м	Описание прохождения части границ	Сведения о согласовании местоположения границ (согласовано/спорное)
от т.	до т.			
1	2	3	4	5
117	116	29,88	—	согласовано
116	100	18,56		
100	7	25,03		
7	6	1,76		
6	5	5,43		
5	118	14,28		
118	117	1,96		

3. Сведения о характеристиках уточняемого земельного участка с кадастровым номером 67:25:0010615:39 :

№ п/п	Наименование характеристики	Значение характеристики
1	2	3
1.	Адрес земельного участка	Российская Федерация, Смоленская область, муниципальный район Ярцевский, городское поселение Ярцевское, город Ярцево, улица Красных Партизан, земельный участок 31
1.1.	Сведения о местоположении земельного участка (при отсутствии адреса) в структурированном в соответствии с федеральной информационной адресной системой виде	—
1.2.	Дополнительные сведения о местоположении земельного участка	—
2.	Площадь земельного участка ± величина погрешности определения (вычисления) площади ($P \pm \Delta P$), м²	$548 \pm 8,00$
3.	Формула, примененная для вычисления предельной погрешности определения площади земельного участка, с подставленными значениями и итоговые (вычисленные) значения	$3,5 * 0,10 * \sqrt{(548,00)} = 8$
4.	Площадь земельного участка согласно сведениям Единого государственного реестра недвижимости (Ркад), м²	548,00
5.	Оценка расхождения Р и Ркад ($P - P_{кад}$), м²	0
6.	Предельный минимальный и максимальный размеры земельного участка (Рмин и Рмакс), м²	— —

1	2				3		
7.	Кадастровый или иной государственный учетный номер (инвентарный) здания, сооружения, объекта незавершенного строительства, расположенного на земельном участке				—		
8.	Вид (виды) разрешенного использования				Под индивидуальный жилой дом		
8.1.	Дополнительные сведения об использовании земельного участка				—		
9.	Сведения о земельных участках (землях общего пользования, территории общего пользования), посредством которых обеспечивается доступ				—		
10.	Иные сведения				—		
4. Пояснения к сведениям об уточняемом земельном участке с кадастровым номером					67:25:0010615:39		
1.					—		
1. Сведения о характерных точках границ уточняемого земельного участка с кадастровым номером					67:25:0010615:4		
Система координат					МСК-67, зона 1		
					Зона № 1		
Обозначение характерных точек границ	Координаты, м				Метод определения координат	Формулы, примененные для расчета средней квадратической погрешности определения координат характерных точек границ (Mt), с подставленными в такие формулы значениями и итоговые (вычисленные) значения Mt, м	Описание закрепления точки
	содержатся в Едином государственном реестре недвижимости		определены в результате выполнения комплексных кадастровых работ				
	X	Y	X	Y			
1	2	3	4	5	6	7	8
799	490 452,92	1 262 493,48	490 452,92	1 262 493,48	—	0,30	—
800	490 468,85	1 262 508,14	490 468,85	1 262 508,14			
801	490 431,93	1 262 547,61	490 431,93	1 262 547,61			
52	490 414,84	1 262 531,26	490 414,84	1 262 531,26		0,10	Временный межевой знак
51	490 431,53	1 262 514,78	490 431,53	1 262 514,78			
799	490 452,92	1 262 493,48	490 452,92	1 262 493,48			
2. Сведения о частях границ уточняемого земельного участка с кадастровым номером					67:25:0010615:4		
Обозначение части границ		Горизонтальное проложение (S), м	Описание прохождения части границ		Сведения о согласовании местоположения границ (согласовано/спорное)		
от т.	до т.						
1	2	3	4		5		
799	800	21,65	—		согласовано		

1	2	3	4	5
800	801	54,05	—	согласовано
801	52	23,65		
52	51	23,46		
51	799	30,19		

3. Сведения о характеристиках уточняемого земельного участка с кадастровым номером 67:25:0010615:4 :

№ п/п	Наименование характеристики	Значение характеристики
1	2	3
1.	Адрес земельного участка	—
1.1.	Сведения о местоположении земельного участка (при отсутствии адреса) в структурированном в соответствии с федеральной информационной адресной системой виде	Российская Федерация, Смоленская область, Ярцевский р-н, Ярцево г, Максима Горького ул, д 87/10
1.2.	Дополнительные сведения о местоположении земельного участка	—
2.	Площадь земельного участка ± величина погрешности определения (вычисления) площади ($P \pm \Delta P$), м²	$1\,218 \pm 12,00$
3.	Формула, примененная для вычисления предельной погрешности определения площади земельного участка, с подставленными значениями и итоговые (вычисленные) значения	$3,5*0,10*\sqrt{(1\,218,00)} = 12$
4.	Площадь земельного участка согласно сведениям Единого государственного реестра недвижимости (Ркад), м²	1 217,00
5.	Оценка расхождения Р и Ркад ($P - P_{кад}$), м²	1
6.	Предельный минимальный и максимальный размеры земельного участка ($P_{мин}$ и $P_{макс}$), м²	— —
7.	Кадастровый или иной государственный учетный номер (инвентарный) здания, сооружения, объекта незавершенного строительства, расположенного на земельном участке	—
8.	Вид (виды) разрешенного использования	Под индивидуальный жилой дом
8.1.	Дополнительные сведения об использовании земельного участка	—
9.	Сведения о земельных участках (землях общего пользования, территории общего пользования), посредством которых обеспечивается доступ	—
10.	Иные сведения	—

4. Пояснения к сведениям об уточняемом земельном участке с кадастровым номером 67:25:0010615:4 :

1.	—
----	---

1. Сведения о характерных точках границ уточняемого земельного участка с кадастровым номером						67:25:0010615:40		:
Система координат				МСК-67, зона 1		Зона № 1		
Обоз- начение харак- терных точек границ	Координаты, м				Метод определения координат	Формулы, примененные для расчета средней квадратической погрешности определения координат характерных точек границ (Mt), с подставленными в такие формулы значениями и итоговые (вычисленные) значения Mt, м	Описание закрепления точки	
	содержатся в Едином государственном реестре недвижимости		определены в результате выполнения комплексных кадастровых работ					
	X	Y	X	Y				
1	2	3	4	5	6	7	8	
147	490 220,20	1 262 958,35	490 220,20	1 262 958,35	—	0,10	—	
145	490 236,85	1 262 972,95	490 236,85	1 262 972,95			Долговременный межевой знак	
144	490 233,65	1 262 976,32	490 233,65	1 262 976,32				
143	490 214,90	1 262 996,25	490 214,90	1 262 996,25				—
150	490 210,56	1 262 992,23	490 210,56	1 262 992,23				
149	490 208,73	1 262 994,01	490 208,73	1 262 994,01				
148	490 197,64	1 262 983,32	490 197,64	1 262 983,32				
147	490 220,20	1 262 958,35	490 220,20	1 262 958,35				
2. Сведения о частях границ уточняемого земельного участка с кадастровым номером							67:25:0010615:40	
Обозначение части границ		Горизонтальное проложение (S), м	Описание прохождения части границ		Сведения о согласовании местоположения границ (согласовано/спорное)			
от т.	до т.							
1	2	3	4		5			
147	145	22,14	—		согласовано			
145	144	4,65						
144	143	27,36						
143	150	5,92						
150	149	2,55						
149	148	15,40						
148	147	33,65						

3. Сведения о характеристиках уточняемого земельного участка с кадастровым номером 67:25:0010615:40 :		
№ п/п	Наименование характеристики	Значение характеристики
1	2	3
1.	Адрес земельного участка	—
1.1.	Сведения о местоположении земельного участка (при отсутствии адреса) в структурированном в соответствии с федеральной информационной адресной системой виде	Российская Федерация, Смоленская область, Ярцевский р-н, Ярцево г, Красных Партизан ул, д 43
1.2.	Дополнительные сведения о местоположении земельного участка	—
2.	Площадь земельного участка ± величина погрешности определения (вычисления) площади ($P \pm \Delta P$), м²	$728 \pm 9,00$
3.	Формула, примененная для вычисления предельной погрешности определения площади земельного участка, с подставленными значениями и итоговые (вычисленные) значения	$3,5*0,10*\sqrt{(728,00)} = 9$
4.	Площадь земельного участка согласно сведениям Единого государственного реестра недвижимости (Ркад), м²	728,00
5.	Оценка расхождения Р и Ркад ($P - P_{кад}$), м²	0
6.	Предельный минимальный и максимальный размеры земельного участка ($P_{мин}$ и $P_{макс}$), м²	— —
7.	Кадастровый или иной государственный учетный номер (инвентарный) здания, сооружения, объекта незавершенного строительства, расположенного на земельном участке	—
8.	Вид (виды) разрешенного использования	Под индивидуальный жилой дом
8.1.	Дополнительные сведения об использовании земельного участка	—
9.	Сведения о земельных участках (землях общего пользования, территории общего пользования), посредством которых обеспечивается доступ	—
10.	Иные сведения	—
4. Пояснения к сведениям об уточняемом земельном участке с кадастровым номером 67:25:0010615:40 :		
1.	—	

1. Сведения о характерных точках границ уточняемого земельного участка с кадастровым номером

67:25:0010615:41

:

Система координат

МСК-67, зона 1

Зона №

1

Обоз- начение харак- терных точек границ	Координаты, м				Метод определения координат	Формулы, примененные для расчета средней квадратической погрешности определения координат характерных точек границ (Mt), с подставленными в такие формулы значениями и итоговые (вычисленные) значения Mt, м	Описание закрепления точки
	содержатся в Едином государственном реестре недвижимости		определены в результате выполнения комплексных кадастровых работ				
	X	Y	X	Y			
1	2	3	4	5	6	7	8
542	490 338,92	1 262 808,66	490 338,92	1 262 808,66	—	0,10	—
553	490 336,69	1 262 806,62	490 336,69	1 262 806,62			Долговременный межевой знак
277	490 321,59	1 262 791,41	490 321,59	1 262 791,41			
276	490 358,52	1 262 750,87	490 358,52	1 262 750,87			
802	490 377,74	1 262 768,67	490 377,74	1 262 768,67			
542	490 338,92	1 262 808,66	490 338,92	1 262 808,66			—

2. Сведения о частях границ уточняемого земельного участка с кадастровым номером

67:25:0010615:41

:

Обозначение части границ		Горизонтальное проложение (S), м	Описание прохождения части границ	Сведения о согласовании местоположения границ (согласовано/спорное)
от т.	до т.			
1	2	3	4	5
542	553	3,02	—	согласовано
553	277	21,43		
277	276	54,84		
276	802	26,20		
802	542	55,73		

3. Сведения о характеристиках уточняемого земельного участка с кадастровым номером

67:25:0010615:41

:

№ п/п	Наименование характеристики	Значение характеристики
1	2	3

1	2	3
1.	Адрес земельного участка	—
1.1.	Сведения о местоположении земельного участка (при отсутствии адреса) в структурированном в соответствии с федеральной информационной адресной системой виде	Российская Федерация, Смоленская область, Ярцевский р-н, Ярцево г, Авиаторов ул, д 31
1.2.	Дополнительные сведения о местоположении земельного участка	—
2.	Площадь земельного участка \pm величина погрешности определения (вычисления) площади ($P \pm \Delta P$), м ²	1 401 \pm 13,00
3.	Формула, примененная для вычисления предельной погрешности определения площади земельного участка, с подставленными значениями и итоговые (вычисленные) значения	$3,5 * 0,10 * \sqrt{(1\ 401,00)} = 13$
4.	Площадь земельного участка согласно сведениям Единого государственного реестра недвижимости (Ркад), м ²	1 401,00
5.	Оценка расхождения Р и Ркад ($P - P_{кад}$), м ²	0
6.	Предельный минимальный и максимальный размеры земельного участка (Рмин и Рмакс), м ²	— —
7.	Кадастровый или иной государственный учетный номер (инвентарный) здания, сооружения, объекта незавершенного строительства, расположенного на земельном участке	—
8.	Вид (виды) разрешенного использования	Под индивидуальный жилой дом
8.1.	Дополнительные сведения об использовании земельного участка	—
9.	Сведения о земельных участках (землях общего пользования, территории общего пользования), посредством которых обеспечивается доступ	—
10.	Иные сведения	—
4. Пояснения к сведениям об уточняемом земельном участке с кадастровым номером		67:25:0010615:41 :
1.	—	

1. Сведения о характерных точках границ уточняемого земельного участка с кадастровым номером

67:25:0010615:42

:

Система координат

МСК-67, зона 1

Зона №

1

Обоз- начение харак- терных точек границ	Координаты, м				Метод определения координат	Формулы, примененные для расчета средней квадратической погрешности определения координат характерных точек границ (Mt), с подставленными в такие формулы значениями и итоговые (вычисленные) значения Mt, м	Описание закрепления точки
	содержатся в Едином государственном реестре недвижимости		определены в результате выполнения комплексных кадастровых работ				
	X	Y	X	Y			
1	2	3	4	5	6	7	8
15	490 614,58	1 262 681,26	490 614,58	1 262 681,26	—	0,10	—
13	490 632,10	1 262 699,16	490 632,10	1 262 699,16			
803	490 620,58	1 262 711,89	490 620,58	1 262 711,89			
804	490 611,88	1 262 720,97	490 611,88	1 262 720,97			
805	490 594,82	1 262 702,11	490 594,82	1 262 702,11			
806	490 604,65	1 262 691,89	490 604,65	1 262 691,89			
15	490 614,58	1 262 681,26	490 614,58	1 262 681,26			

2. Сведения о частях границ уточняемого земельного участка с кадастровым номером

67:25:0010615:42

:

Обозначение части границ		Горизонтальное проложение (S), м	Описание прохождения части границ	Сведения о согласовании местоположения границ (согласовано/спорное)
от т.	до т.			
1	2	3	4	5
15	13	25,05	—	согласовано
13	803	17,17		
803	804	12,58		
804	805	25,43		
805	806	14,18		
806	15	14,55		

3. Сведения о характеристиках уточняемого земельного участка с кадастровым номером

67:25:0010615:42

:

№ п/п	Наименование характеристики	Значение характеристики
1	2	3

1	2	3
1.	Адрес земельного участка	—
1.1.	Сведения о местоположении земельного участка (при отсутствии адреса) в структурированном в соответствии с федеральной информационной адресной системой виде	Российская Федерация, Смоленская область, Ярцевский р-н, Ярцево г, Солнечная ул, д 4
1.2.	Дополнительные сведения о местоположении земельного участка	—
2.	Площадь земельного участка \pm величина погрешности определения (вычисления) площади ($P \pm \Delta P$), м ²	$738 \pm 10,00$
3.	Формула, примененная для вычисления предельной погрешности определения площади земельного участка, с подставленными значениями и итоговые (вычисленные) значения	$3,5*0,10*\sqrt{(738,00)} = 10$
4.	Площадь земельного участка согласно сведениям Единого государственного реестра недвижимости (Ркад), м ²	738,00
5.	Оценка расхождения Р и Ркад ($P - P_{кад}$), м ²	0
6.	Предельный минимальный и максимальный размеры земельного участка ($P_{мин}$ и $P_{макс}$), м ²	— —
7.	Кадастровый или иной государственный учетный номер (инвентарный) здания, сооружения, объекта незавершенного строительства, расположенного на земельном участке	—
8.	Вид (виды) разрешенного использования	Под индивидуальный жилой дом
8.1.	Дополнительные сведения об использовании земельного участка	—
9.	Сведения о земельных участках (землях общего пользования, территории общего пользования), посредством которых обеспечивается доступ	—
10.	Иные сведения	—
4. Пояснения к сведениям об уточняемом земельном участке с кадастровым номером		67:25:0010615:42 :
1.	—	

1. Сведения о характерных точках границ уточняемого земельного участка с кадастровым номером67:25:0010615:43:

Система координатМСК-67, зона 1Зона №1

Обоз- начение харак- терных точек границ	Координаты, м				Метод определения координат	Формулы, примененные для расчета средней квадратической погрешности определения координат характерных точек границ (Mt), с подставленными в такие формулы значениями и итоговые (вычисленные) значения Mt, м	Описание закрепления точки
	содержатся в Едином государственном реестре недвижимости		определены в результате выполнения комплексных кадастровых работ				
	X	Y	X	Y			
1	2	3	4	5	6	7	8
807	490 046,28	1 262 996,21	490 046,28	1 262 996,21	—	0,10	—
808	490 037,71	1 262 987,47	490 037,71	1 262 987,47			
809	490 056,52	1 262 967,01	490 056,52	1 262 967,01			
397	490 092,99	1 262 998,35	490 092,99	1 262 998,35			
396	490 073,20	1 263 020,08	490 073,20	1 263 020,08			
810	490 067,50	1 263 014,94	490 067,50	1 263 014,94			
811	490 049,74	1 262 999,45	490 049,74	1 262 999,45			
807	490 046,28	1 262 996,21	490 046,28	1 262 996,21			

2. Сведения о частях границ уточняемого земельного участка с кадастровым номером67:25:0010615:43:

Обозначение части границ		Горизонтальное проложение (S), м	Описание прохождения части границ	Сведения о согласовании местоположения границ (согласовано/спорное)
от т.	до т.			
1	2	3	4	5
807	808	12,24	—	согласовано
808	809	27,79		
809	397	48,09		
397	396	29,39		
396	810	7,68		
810	811	23,57		
811	807	4,74		

3. Сведения о характеристиках уточняемого земельного участка с кадастровым номером67:25:0010615:43:

№ п/п	Наименование характеристики	Значение характеристики
1	2	3

1	2	3
1.	Адрес земельного участка	—
1.1.	Сведения о местоположении земельного участка (при отсутствии адреса) в структурированном в соответствии с федеральной информационной адресной системой виде	Российская Федерация, Смоленская область, Ярцевский р-н, Ярцево г, 3-й Танкистов пер, д 43/61
1.2.	Дополнительные сведения о местоположении земельного участка	—
2.	Площадь земельного участка \pm величина погрешности определения (вычисления) площади ($P \pm \Delta P$), м ²	1 392 \pm 13,00
3.	Формула, примененная для вычисления предельной погрешности определения площади земельного участка, с подставленными значениями и итоговые (вычисленные) значения	$3,5*0,10*\sqrt{(1\ 392,00)} = 13$
4.	Площадь земельного участка согласно сведениям Единого государственного реестра недвижимости (Ркад), м ²	1 392,00
5.	Оценка расхождения Р и Ркад ($P - P_{кад}$), м ²	0
6.	Предельный минимальный и максимальный размеры земельного участка ($P_{мин}$ и $P_{макс}$), м ²	— —
7.	Кадастровый или иной государственный учетный номер (инвентарный) здания, сооружения, объекта незавершенного строительства, расположенного на земельном участке	—
8.	Вид (виды) разрешенного использования	Под индивидуальный жилой дом
8.1.	Дополнительные сведения об использовании земельного участка	—
9.	Сведения о земельных участках (землях общего пользования, территории общего пользования), посредством которых обеспечивается доступ	—
10.	Иные сведения	—
4. Пояснения к сведениям об уточняемом земельном участке с кадастровым номером		67:25:0010615:43 :
1.	—	

1. Сведения о характерных точках границ уточняемого земельного участка с кадастровым номером					67:25:0010615:44			:	
Система координат					МСК-67, зона 1			Зона №	1
Обоз- начение харак- терных точек границ	Координаты, м				Метод определения координат	Формулы, примененные для расчета средней квадратической погрешности определения координат характерных точек границ (Mt), с подставленными в такие формулы значениями и итоговые (вычисленные) значения Mt, м	Описание закрепления точки		
	содержатся в Едином государственном реестре недвижимости		определены в результате выполнения комплексных кадастровых работ						
	X	Y	X	Y					
1	2	3	4	5	6	7	8		
375	490 211,60	1 262 642,87	490 211,60	1 262 642,87	—	0,10	—		
382	490 225,83	1 262 623,93	490 225,83	1 262 623,93					
588	490 245,24	1 262 642,20	490 245,24	1 262 642,20					
587	490 205,54	1 262 681,11	490 205,54	1 262 681,11					
386	490 188,74	1 262 665,76	490 188,74	1 262 665,76					
376	490 210,35	1 262 645,96	490 210,35	1 262 645,96					
375	490 211,60	1 262 642,87	490 211,60	1 262 642,87					
2. Сведения о частях границ уточняемого земельного участка с кадастровым номером					67:25:0010615:44			:	
Обозначение части границ		Горизонтальное проложение (S), м	Описание прохождения части границ	Сведения о согласовании местоположения границ (согласовано/спорное)					
от т.	до т.								
1	2	3	4	5					
375	382	23,69	—	согласовано					
382	588	26,66							
588	587	55,59							
587	386	22,76							
386	376	29,31							
376	375	3,33							
3. Сведения о характеристиках уточняемого земельного участка с кадастровым номером						67:25:0010615:44			:
№ п/п	Наименование характеристики			Значение характеристики					
1	2			3					

1	2	3
1.	Адрес земельного участка	—
1.1.	Сведения о местоположении земельного участка (при отсутствии адреса) в структурированном в соответствии с федеральной информационной адресной системой виде	Российская Федерация, Смоленская область, Ярцевский р-н, Ярцево г, Авиаторов ул, д 45
1.2.	Дополнительные сведения о местоположении земельного участка	—
2.	Площадь земельного участка \pm величина погрешности определения (вычисления) площади ($P \pm \Delta P$), м ²	1 302 \pm 13,00
3.	Формула, примененная для вычисления предельной погрешности определения площади земельного участка, с подставленными значениями и итоговые (вычисленные) значения	$3,5 \cdot 0,10 \cdot \sqrt{(1\ 302,00)} = 13$
4.	Площадь земельного участка согласно сведениям Единого государственного реестра недвижимости (Ркад), м ²	1 302,00
5.	Оценка расхождения Р и Ркад ($P - P_{кад}$), м ²	0
6.	Предельный минимальный и максимальный размеры земельного участка (Рмин и Рмакс), м ²	— —
7.	Кадастровый или иной государственный учетный номер (инвентарный) здания, сооружения, объекта незавершенного строительства, расположенного на земельном участке	—
8.	Вид (виды) разрешенного использования	Под индивидуальный жилой дом
8.1.	Дополнительные сведения об использовании земельного участка	—
9.	Сведения о земельных участках (землях общего пользования, территории общего пользования), посредством которых обеспечивается доступ	—
10.	Иные сведения	—
4. Пояснения к сведениям об уточняемом земельном участке с кадастровым номером		67:25:0010615:44 :
1.	—	

1. Сведения о характерных точках границ уточняемого земельного участка с кадастровым номером67:25:0010615:45:

Система координатМСК-67, зона 1Зона №1

Обоз- начение харак- терных точек границ	Координаты, м				Метод определения координат	Формулы, примененные для расчета средней квадратической погрешности определения координат характерных точек границ (Mt), с подставленными в такие формулы значениями и итоговые (вычисленные) значения Mt, м	Описание закрепления точки
	содержатся в Едином государственном реестре недвижимости		определены в результате выполнения комплексных кадастровых работ				
	X	Y	X	Y			
1	2	3	4	5	6	7	8
131	490 256,82	1 262 904,76	490 256,82	1 262 904,76	—	0,10	Закрепление отсутствует
491	490 296,08	1 262 864,96	490 296,08	1 262 864,96			—
812	490 296,70	1 262 865,24	490 296,70	1 262 865,24			
813	490 299,19	1 262 867,66	490 299,19	1 262 867,66			Закрепление отсутствует
814	490 318,30	1 262 885,53	490 318,30	1 262 885,53			
120	490 281,07	1 262 923,70	490 281,07	1 262 923,70			
122	490 264,05	1 262 910,82	490 264,05	1 262 910,82			
131	490 256,82	1 262 904,76	490 256,82	1 262 904,76			

2. Сведения о частях границ уточняемого земельного участка с кадастровым номером67:25:0010615:45:

Обозначение части границ		Горизонтальное проложение (S), м	Описание прохождения части границ	Сведения о согласовании местоположения границ (согласовано/спорное)
от т.	до т.			
1	2	3	4	5
131	491	55,91	—	согласовано
491	812	0,68		
812	813	3,47		
813	814	26,16		
814	120	53,32		
120	122	21,34		
122	131	9,43		

3. Сведения о характеристиках уточняемого земельного участка с кадастровым номером67:25:0010615:45:

№ п/п	Наименование характеристики	Значение характеристики
1	2	3

1	2	3
1.	Адрес земельного участка	—
1.1.	Сведения о местоположении земельного участка (при отсутствии адреса) в структурированном в соответствии с федеральной информационной адресной системой виде	Российская Федерация, Смоленская область, Ярцевский р-н, Ярцево г, 20 лет Победы ул, д 45
1.2.	Дополнительные сведения о местоположении земельного участка	—
2.	Площадь земельного участка \pm величина погрешности определения (вычисления) площади ($P \pm \Delta P$), м ²	$1\,669 \pm 14,00$
3.	Формула, примененная для вычисления предельной погрешности определения площади земельного участка, с подставленными значениями и итоговые (вычисленные) значения	$3,5*0,10*\sqrt{(1\,669,00)} = 14$
4.	Площадь земельного участка согласно сведениям Единого государственного реестра недвижимости (Ркад), м ²	1 669,00
5.	Оценка расхождения Р и Ркад ($P - P_{кад}$), м ²	0
6.	Предельный минимальный и максимальный размеры земельного участка ($P_{мин}$ и $P_{макс}$), м ²	— —
7.	Кадастровый или иной государственный учетный номер (инвентарный) здания, сооружения, объекта незавершенного строительства, расположенного на земельном участке	—
8.	Вид (виды) разрешенного использования	Под индивидуальный жилой дом
8.1.	Дополнительные сведения об использовании земельного участка	—
9.	Сведения о земельных участках (землях общего пользования, территории общего пользования), посредством которых обеспечивается доступ	—
10.	Иные сведения	—
4. Пояснения к сведениям об уточняемом земельном участке с кадастровым номером		67:25:0010615:45 :
1.	—	

1. Сведения о характерных точках границ уточняемого земельного участка с кадастровым номером						67:25:0010615:46		:
Система координат				МСК-67, зона 1		Зона № 1		
Обозначение характерных точек границ	Координаты, м				Метод определения координат	Формулы, примененные для расчета средней квадратической погрешности определения координат характерных точек границ (Mt), с подставленными в такие формулы значениями и итоговые (вычисленные) значения Mt, м	Описание закрепления точки	
	содержатся в Едином государственном реестре недвижимости		определены в результате выполнения комплексных кадастровых работ					
	X	Y	X	Y				
1	2	3	4	5	6	7	8	
790	490 227,05	1 263 033,32	490 227,05	1 263 033,32	—	0,10	—	
789	490 225,45	1 263 035,06	490 225,45	1 263 035,06				
419	490 220,03	1 263 041,39	490 220,03	1 263 041,39				
424	490 208,47	1 263 029,51	490 208,47	1 263 029,51				
152	490 195,66	1 263 017,36	490 195,66	1 263 017,36				
142	490 209,45	1 263 002,42	490 209,45	1 263 002,42			Долговременный межевой знак	
141	490 231,69	1 263 022,17	490 231,69	1 263 022,17				
815	490 225,73	1 263 028,33	490 225,73	1 263 028,33				
816	490 223,49	1 263 030,48	490 223,49	1 263 030,48			—	
817	490 224,32	1 263 031,14	490 224,32	1 263 031,14				
790	490 227,05	1 263 033,32	490 227,05	1 263 033,32				
2. Сведения о частях границ уточняемого земельного участка с кадастровым номером							67:25:0010615:46	
Обозначение части границ		Горизонтальное проложение (S), м	Описание прохождения части границ		Сведения о согласовании местоположения границ (согласовано/спорное)			
от т.	до т.							
1	2	3	4		5			
790	789	2,36	—		согласовано			
789	419	8,33						
419	424	16,58						
424	152	17,66						
152	142	20,33						
142	141	29,74						

1	2	3	4	5
141	815	8,57	—	согласовано
815	816	3,10		
816	817	1,06		
817	790	3,49		

3. Сведения о характеристиках уточняемого земельного участка с кадастровым номером 67:25:0010615:46 :

№ п/п	Наименование характеристики	Значение характеристики
1	2	3
1.	Адрес земельного участка	—
1.1.	Сведения о местоположении земельного участка (при отсутствии адреса) в структурированном в соответствии с федеральной информационной адресной системой виде	Российская Федерация, Смоленская область, Ярцевский р-н, Ярцево г, Красных Партизан ул, д 41
1.2.	Дополнительные сведения о местоположении земельного участка	—
2.	Площадь земельного участка ± величина погрешности определения (вычисления) площади ($P \pm \Delta P$), м²	$665 \pm 9,00$
3.	Формула, примененная для вычисления предельной погрешности определения площади земельного участка, с подставленными значениями и итоговые (вычисленные) значения	$3,5 * 0,10 * \sqrt{(665,00)} = 9$
4.	Площадь земельного участка согласно сведениям Единого государственного реестра недвижимости (Ркад), м²	665,00
5.	Оценка расхождения Р и Ркад ($P - P_{кад}$), м²	0
6.	Предельный минимальный и максимальный размеры земельного участка ($P_{мин}$ и $P_{макс}$), м²	— —
7.	Кадастровый или иной государственный учетный номер (инвентарный) здания, сооружения, объекта незавершенного строительства, расположенного на земельном участке	—
8.	Вид (виды) разрешенного использования	Под индивидуальный жилой дом
8.1.	Дополнительные сведения об использовании земельного участка	—
9.	Сведения о земельных участках (землях общего пользования, территории общего пользования), посредством которых обеспечивается доступ	—
10.	Иные сведения	—

4. Пояснения к сведениям об уточняемом земельном участке с кадастровым номером 67:25:0010615:46 :

1.	—
----	---

1. Сведения о характерных точках границ уточняемого земельного участка с кадастровым номером					67:25:0010615:484			:
Система координат					МСК-67, зона 1			Зона № 1
Обозначение характерных точек границ	Координаты, м				Метод определения координат	Формулы, примененные для расчета средней квадратической погрешности определения координат характерных точек границ (Mt), с подставленными в такие формулы значениями и итоговые (вычисленные) значения Mt, м	Описание закрепления точки	
	содержатся в Едином государственном реестре недвижимости		определены в результате выполнения комплексных кадастровых работ					
	X	Y	X	Y				
1	2	3	4	5	6	7	8	
818	490 102,86	1 262 880,77	490 102,86	1 262 880,77	—	0,10	Закрепление отсутствует	
819	490 105,55	1 262 883,74	490 105,55	1 262 883,74				
820	490 103,57	1 262 885,49	490 103,57	1 262 885,49				
821	490 100,95	1 262 882,53	490 100,95	1 262 882,53				
818	490 102,86	1 262 880,77	490 102,86	1 262 880,77				
2. Сведения о частях границ уточняемого земельного участка с кадастровым номером					67:25:0010615:484			:
Обозначение части границ		Горизонтальное проложение (S), м	Описание прохождения части границ		Сведения о согласовании местоположения границ (согласовано/спорное)			
от т.	до т.							
1	2	3	4		5			
818	819	4,01	—		согласовано			
819	820	2,64						
820	821	3,95						
821	818	2,60						
3. Сведения о характеристиках уточняемого земельного участка с кадастровым номером					67:25:0010615:484			:
№ п/п	Наименование характеристики				Значение характеристики			
1	2				3			
1.	Адрес земельного участка				—			
1.1.	Сведения о местоположении земельного участка (при отсутствии адреса) в структурированном в соответствии с федеральной информационной адресной системой виде				Российская Федерация, Смоленская область, Ярцевский р-н, Ярцево г, Красных партизан ул			
1.2.	Дополнительные сведения о местоположении земельного участка				—			

1	2				3		
2.	Площадь земельного участка ± величина погрешности определения (вычисления) площади (P ± ΔP), м²				10 ± 1,00		
3.	Формула, примененная для вычисления предельной погрешности определения площади земельного участка, с подставленными значениями и итоговые (вычисленные) значения				3,5*0,10*√(10,00) = 1		
4.	Площадь земельного участка согласно сведениям Единого государственного реестра недвижимости (Ркад), м²				10,00		
5.	Оценка расхождения Р и Ркад (Р - Ркад), м²				0		
6.	Предельный минимальный и максимальный размеры земельного участка (Рмин и Рмакс), м²				— —		
7.	Кадастровый или иной государственный учетный номер (инвентарный) здания, сооружения, объекта незавершенного строительства, расположенного на земельном участке				—		
8.	Вид (виды) разрешенного использования				для размещения наземных объектов для эксплуатации газопровода (ШРП №33)		
8.1.	Дополнительные сведения об использовании земельного участка				—		
9.	Сведения о земельных участках (землях общего пользования, территории общего пользования), посредством которых обеспечивается доступ				—		
10.	Иные сведения				—		
4. Пояснения к сведениям об уточняемом земельном участке с кадастровым номером					67:25:0010615:484 :		
1.	—						
1. Сведения о характерных точках границ уточняемого земельного участка с кадастровым номером					67:25:0010615:488 :		
Система координат					МСК-67, зона 1 Зона № 1		
Обозначение характерных точек границ	Координаты, м				Метод определения координат	Формулы, примененные для расчета средней квадратической погрешности определения координат характерных точек границ (Mt), с подставленными в такие формулы значениями и итоговые (вычисленные) значения Mt, м	Описание закрепления точки
	содержатся в Едином государственном реестре недвижимости		определены в результате выполнения комплексных кадастровых работ				
	X	Y	X	Y			
1	2	3	4	5	6	7	8
471	490 340,44	1 262 906,50	490 340,44	1 262 906,50	—	0,30	Закрепление отсутствует

1	2	3	4	5	6	7	8
470	490 320,24	1 262 930,28	490 320,24	1 262 930,28	—	0,30	Закрепление отсутствует
469	490 313,91	1 262 926,14	490 313,91	1 262 926,14			
109	490 300,21	1 262 940,62	490 300,21	1 262 940,62		0,10	
822	490 288,61	1 262 930,87	490 288,61	1 262 930,87			
823	490 325,56	1 262 892,41	490 325,56	1 262 892,41		0,30	
471	490 340,44	1 262 906,50	490 340,44	1 262 906,50			

2. Сведения о частях границ уточняемого земельного участка с кадастровым номером 67:25:0010615:488 :

Обозначение части границ		Горизонтальное проложение (S), м	Описание прохождения части границ	Сведения о согласовании местоположения границ (согласовано/спорное)
от т.	до т.			
1	2	3	4	5
471	470	31,20	—	согласовано
470	469	7,56		
469	109	19,93		
109	822	15,15		
822	823	53,33		
823	471	20,49		

3. Сведения о характеристиках уточняемого земельного участка с кадастровым номером 67:25:0010615:488 :

№ п/п	Наименование характеристики	Значение характеристики
1	2	3
1.	Адрес земельного участка	—
1.1.	Сведения о местоположении земельного участка (при отсутствии адреса) в структурированном в соответствии с федеральной информационной адресной системой виде	215806, Российская Федерация, Смоленская область, Ярцево г, 20 лет Победы ул, д 43
1.2.	Дополнительные сведения о местоположении земельного участка	—
2.	Площадь земельного участка ± величина погрешности определения (вычисления) площади ($P \pm \Delta P$), м²	$1\,000 \pm 11,00$
3.	Формула, примененная для вычисления предельной погрешности определения площади земельного участка, с подставленными значениями и итоговые (вычисленные) значения	$3,5 * 0,10 * \sqrt{(1\,000,00)} = 11$
4.	Площадь земельного участка согласно сведениям Единого государственного реестра недвижимости (Ркад), м²	1 000,00
5.	Оценка расхождения Р и Ркад ($P - P_{кад}$), м²	0

1	2				3		
6.	Предельный минимальный и максимальный размеры земельного участка (Рмин и Рмакс), м²				— —		
7.	Кадастровый или иной государственный учетный номер (инвентарный) здания, сооружения, объекта незавершенного строительства, расположенного на земельном участке				—		
8.	Вид (виды) разрешенного использования				под индивидуальный жилой дом		
8.1.	Дополнительные сведения об использовании земельного участка				—		
9.	Сведения о земельных участках (землях общего пользования, территории общего пользования), посредством которых обеспечивается доступ				—		
10.	Иные сведения				—		
4. Пояснения к сведениям об уточняемом земельном участке с кадастровым номером 67:25:0010615:488 :							
1.	—						
1. Сведения о характерных точках границ уточняемого земельного участка с кадастровым номером 67:25:0010615:489 :							
Система координат МСК-67, зона 1 Зона № 1							
Обозначение характерных точек границ	Координаты, м				Метод определения координат	Формулы, примененные для расчета средней квадратической погрешности определения координат характерных точек границ (Mt), с подставленными в такие формулы значениями и итоговые (вычисленные) значения Mt, м	Описание закрепления точки
	содержатся в Едином государственном реестре недвижимости		определены в результате выполнения комплексных кадастровых работ				
	X	Y	X	Y			
1	2	3	4	5	6	7	8
823	490 325,56	1 262 892,41	490 325,56	1 262 892,41	—	0,10	Закрепление отсутствует
822	490 288,61	1 262 930,87	490 288,61	1 262 930,87		0,30	
108	490 286,53	1 262 929,12	490 286,53	1 262 929,12			
120	490 281,07	1 262 923,70	490 281,07	1 262 923,70		0,10	
814	490 318,30	1 262 885,53	490 318,30	1 262 885,53			
823	490 325,56	1 262 892,41	490 325,56	1 262 892,41			
2. Сведения о частях границ уточняемого земельного участка с кадастровым номером 67:25:0010615:489 :							
Обозначение части границ		Горизонтальное проложение (S), м	Описание прохождения части границ		Сведения о согласовании местоположения границ (согласовано/спорное)		
от т.	до т.						

1	2	3	4	5
823	822	53,33	—	согласовано
822	108	2,72		
108	120	7,69		
120	814	53,32		
814	823	10,00		

3. Сведения о характеристиках уточняемого земельного участка с кадастровым номером 67:25:0010615:489 :

№ п/п	Наименование характеристики	Значение характеристики
1	2	3
1.	Адрес земельного участка	—
1.1.	Сведения о местоположении земельного участка (при отсутствии адреса) в структурированном в соответствии с федеральной информационной адресной системой виде	215806, Российская Федерация, Смоленская область, Ярцево г, 20 лет Победы ул
1.2.	Дополнительные сведения о местоположении земельного участка	—
2.	Площадь земельного участка ± величина погрешности определения (вычисления) площади ($P \pm \Delta P$), м²	$545 \pm 8,00$
3.	Формула, примененная для вычисления предельной погрешности определения площади земельного участка, с подставленными значениями и итоговые (вычисленные) значения	$3,5*0,10*\sqrt{(545,00)} = 8$
4.	Площадь земельного участка согласно сведениям Единого государственного реестра недвижимости (Ркад), м²	545,00
5.	Оценка расхождения Р и Ркад ($P - P_{кад}$), м²	0
6.	Предельный минимальный и максимальный размеры земельного участка ($P_{мин}$ и $P_{макс}$), м²	— —
7.	Кадастровый или иной государственный учетный номер (инвентарный) здания, сооружения, объекта незавершенного строительства, расположенного на земельном участке	—
8.	Вид (виды) разрешенного использования	под индивидуальное жилищное строительство
8.1.	Дополнительные сведения об использовании земельного участка	—
9.	Сведения о земельных участках (землях общего пользования, территории общего пользования), посредством которых обеспечивается доступ	—
10.	Иные сведения	—

4. Пояснения к сведениям об уточняемом земельном участке с кадастровым номером 67:25:0010615:489 :

1.										
1. Сведения о характерных точках границ уточняемого земельного участка с кадастровым номером 67:25:0010615:5 :										
Система координат МСК-67, зона 1 Зона № 1										
Обоз- начение харак- терных точек границ	Координаты, м				Метод определения координат	Формулы, примененные для расчета средней квадратической погрешности определения координат характерных точек границ (Mt), с подставленными в такие формулы значениями и итоговые (вычисленные) значения Mt, м	Описание закрепления точки			
	содержатся в Едином государственном реестре недвижимости		определены в результате выполнения комплексных кадастровых работ							
	X	Y	X	Y						
1	2	3	4	5	6	7	8			
799	490 452,92	1 262 493,48	490 452,92	1 262 493,48	—	0,30	—			
824	490 453,46	1 262 492,95	490 453,46	1 262 492,95						
825	490 471,39	1 262 509,14	490 471,39	1 262 509,14						
826	490 432,65	1 262 548,30	490 432,65	1 262 548,30						
801	490 431,93	1 262 547,61	490 431,93	1 262 547,61						
800	490 468,85	1 262 508,14	490 468,85	1 262 508,14						
799	490 452,92	1 262 493,48	490 452,92	1 262 493,48						
2. Сведения о частях границ уточняемого земельного участка с кадастровым номером 67:25:0010615:5 :										
Обозначение части границ		Горизонтальное проложение (S), м	Описание прохождения части границ	Сведения о согласовании местоположения границ (согласовано/спорное)						
от т.	до т.									
1	2	3	4	5						
799	824	0,76	—	согласовано						
824	825	24,16								
825	826	55,08								
826	801	1,00								
801	800	54,05								
800	799	21,65								
3. Сведения о характеристиках уточняемого земельного участка с кадастровым номером 67:25:0010615:5 :										
№ п/п	Наименование характеристики				Значение характеристики					
1	2				3					

1	2	3
1.	Адрес земельного участка	—
1.1.	Сведения о местоположении земельного участка (при отсутствии адреса) в структурированном в соответствии с федеральной информационной адресной системой виде	Российская Федерация, Смоленская область, Ярцевский р-н, Ярцево г, Максима Горького ул, д 87/10
1.2.	Дополнительные сведения о местоположении земельного участка	—
2.	Площадь земельного участка \pm величина погрешности определения (вычисления) площади ($P \pm \Delta P$), м ²	$116 \pm 4,00$
3.	Формула, примененная для вычисления предельной погрешности определения площади земельного участка, с подставленными значениями и итоговые (вычисленные) значения	$3,5*0,10*\sqrt{(116,00)} = 4$
4.	Площадь земельного участка согласно сведениям Единого государственного реестра недвижимости (Ркад), м ²	116,00
5.	Оценка расхождения Р и Ркад ($P - P_{кад}$), м ²	0
6.	Предельный минимальный и максимальный размеры земельного участка ($P_{мин}$ и $P_{макс}$), м ²	— —
7.	Кадастровый или иной государственный учетный номер (инвентарный) здания, сооружения, объекта незавершенного строительства, расположенного на земельном участке	—
8.	Вид (виды) разрешенного использования	Под огород
8.1.	Дополнительные сведения об использовании земельного участка	—
9.	Сведения о земельных участках (землях общего пользования, территории общего пользования), посредством которых обеспечивается доступ	—
10.	Иные сведения	—
4. Пояснения к сведениям об уточняемом земельном участке с кадастровым номером		67:25:0010615:5 :
1.	—	

1. Сведения о характерных точках границ уточняемого земельного участка с кадастровым номером

67:25:0010615:53

:

Система координат

МСК-67, зона 1

Зона №

1

Обоз- начение харак- терных точек границ	Координаты, м				Метод определения координат	Формулы, примененные для расчета средней квадратической погрешности определения координат характерных точек границ (Mt), с подставленными в такие формулы значениями и итоговые (вычисленные) значения Mt, м	Описание закрепления точки
	содержатся в Едином государственном реестре недвижимости		определены в результате выполнения комплексных кадастровых работ				
	X	Y	X	Y			
1	2	3	4	5	6	7	8
827	490 542,93	1 262 731,27	490 542,93	1 262 731,27	—	0,10	—
828	490 522,94	1 262 712,62	490 522,94	1 262 712,62		0,30	
829	490 555,61	1 262 677,74	490 555,61	1 262 677,74			
830	490 556,29	1 262 677,03	490 556,29	1 262 677,03			
831	490 576,25	1 262 695,33	490 576,25	1 262 695,33			
827	490 542,93	1 262 731,27	490 542,93	1 262 731,27			

2. Сведения о частях границ уточняемого земельного участка с кадастровым номером

67:25:0010615:53

:

Обозначение части границ		Горизонтальное проложение (S), м	Описание прохождения части границ	Сведения о согласовании местоположения границ (согласовано/спорное)
от т.	до т.			
1	2	3	4	5
827	828	27,34	—	согласовано
828	829	47,79		
829	830	0,98		
830	831	27,08		
831	827	49,01		

3. Сведения о характеристиках уточняемого земельного участка с кадастровым номером

67:25:0010615:53

:

№ п/п	Наименование характеристики	Значение характеристики
1	2	3

1	2	3
1.	Адрес земельного участка	—
1.1.	Сведения о местоположении земельного участка (при отсутствии адреса) в структурированном в соответствии с федеральной информационной адресной системой виде	215806, Российская Федерация, Смоленская область, Ярцевский р-н, Ярцево г, Танкистов ул, д 42
1.2.	Дополнительные сведения о местоположении земельного участка	—
2.	Площадь земельного участка \pm величина погрешности определения (вычисления) площади ($P \pm \Delta P$), м ²	$1\,331 \pm 13,00$
3.	Формула, примененная для вычисления предельной погрешности определения площади земельного участка, с подставленными значениями и итоговые (вычисленные) значения	$3,5*0,10*\sqrt{(1\,331,00)} = 13$
4.	Площадь земельного участка согласно сведениям Единого государственного реестра недвижимости (Ркад), м ²	1 330,00
5.	Оценка расхождения Р и Ркад ($P - P_{кад}$), м ²	1
6.	Предельный минимальный и максимальный размеры земельного участка ($P_{мин}$ и $P_{макс}$), м ²	— —
7.	Кадастровый или иной государственный учетный номер (инвентарный) здания, сооружения, объекта незавершенного строительства, расположенного на земельном участке	—
8.	Вид (виды) разрешенного использования	Под индивидуальный жилой дом
8.1.	Дополнительные сведения об использовании земельного участка	—
9.	Сведения о земельных участках (землях общего пользования, территории общего пользования), посредством которых обеспечивается доступ	—
10.	Иные сведения	—
4. Пояснения к сведениям об уточняемом земельном участке с кадастровым номером		67:25:0010615:53 :
1.	—	

1. Сведения о характерных точках границ уточняемого земельного участка с кадастровым номером						67:25:0010615:532		:
Система координат				МСК-67, зона 1		Зона № 1		
Обозначение характерных точек границ	Координаты, м				Метод определения координат	Формулы, примененные для расчета средней квадратической погрешности определения координат характерных точек границ (Mt), с подставленными в такие формулы значениями и итоговые (вычисленные) значения Mt, м	Описание закрепления точки	
	содержатся в Едином государственном реестре недвижимости		определены в результате выполнения комплексных кадастровых работ					
	X	Y	X	Y				
1	2	3	4	5	6	7	8	
44	490 484,30	1 262 598,51	490 484,30	1 262 598,51	—	0,10	Долговременный межевой знак	
832	490 459,35	1 262 626,62	490 459,35	1 262 626,62				
833	490 457,76	1 262 626,59	490 457,76	1 262 626,59				
834	490 457,15	1 262 627,23	490 457,15	1 262 627,23				
835	490 456,06	1 262 628,36	490 456,06	1 262 628,36				
836	490 453,44	1 262 631,69	490 453,44	1 262 631,69				
837	490 449,64	1 262 635,80	490 449,64	1 262 635,80				
838	490 445,36	1 262 640,32	490 445,36	1 262 640,32				
839	490 437,04	1 262 632,56	490 437,04	1 262 632,56				
840	490 438,06	1 262 631,47	490 438,06	1 262 631,47				
841	490 476,53	1 262 590,19	490 476,53	1 262 590,19				
44	490 484,30	1 262 598,51	490 484,30	1 262 598,51			Долговременный межевой знак	
2. Сведения о частях границ уточняемого земельного участка с кадастровым номером							67:25:0010615:532	
Обозначение части границ		Горизонтальное проложение (S), м	Описание прохождения части границ	Сведения о согласовании местоположения границ (согласовано/спорное)				
от т.	до т.							
1	2	3	4	5				
44	832	37,59	—	согласовано				
832	833	1,59						
833	834	0,88						
834	835	1,57						
835	836	4,24						

1	2	3	4	5
836	837	5,60	—	согласовано
837	838	6,22		
838	839	11,38		
839	840	1,49		
840	841	56,43		
841	44	11,38		

3. Сведения о характеристиках уточняемого земельного участка с кадастровым номером 67:25:0010615:532 :

№ п/п	Наименование характеристики	Значение характеристики
1	2	3
1.	Адрес земельного участка	—
1.1.	Сведения о местоположении земельного участка (при отсутствии адреса) в структурированном в соответствии с федеральной информационной адресной системой виде	215806, Российская Федерация, Смоленская область, Ярцевский р-н, Ярцево г, Танкистов ул, д 52/2
1.2.	Дополнительные сведения о местоположении земельного участка	—
2.	Площадь земельного участка \pm величина погрешности определения (вычисления) площади ($P \pm \Delta P$), м ²	$670 \pm 9,00$
3.	Формула, примененная для вычисления предельной погрешности определения площади земельного участка, с подставленными значениями и итоговые (вычисленные) значения	$3,5*0,10*\sqrt{(670,00)} = 9$
4.	Площадь земельного участка согласно сведениям Единого государственного реестра недвижимости (Ркад), м ²	670,00
5.	Оценка расхождения Р и Ркад ($P - P_{кад}$), м ²	0
6.	Предельный минимальный и максимальный размеры земельного участка ($P_{мин}$ и $P_{макс}$), м ²	— —
7.	Кадастровый или иной государственный учетный номер (инвентарный) здания, сооружения, объекта незавершенного строительства, расположенного на земельном участке	—
8.	Вид (виды) разрешенного использования	под индивидуальный жилой дом
8.1.	Дополнительные сведения об использовании земельного участка	—
9.	Сведения о земельных участках (землях общего пользования, территории общего пользования), посредством которых обеспечивается доступ	—
10.	Иные сведения	—

4. Пояснения к сведениям об уточняемом земельном участке с кадастровым номером 67:25:0010615:532:

1.	—
----	---

1. Сведения о характерных точках границ уточняемого земельного участка с кадастровым номером 67:25:0010615:533:

Система координат МСК-67, зона 1Зона № 1

Обоз- начение харак- терных точек границ	Координаты, м				Метод определения координат	Формулы, примененные для расчета средней квадратической погрешности определения координат характерных точек границ (Mt), с подставленными в такие формулы значениями и итоговые (вычисленные) значения Mt, м	Описание закрепления точки
	содержатся в Едином государственном реестре недвижимости		определены в результате выполнения комплексных кадастровых работ				
	X	Y	X	Y			
1	2	3	4	5	6	7	8
44	490 484,30	1 262 598,51	490 484,30	1 262 598,51	—	0,10	Долговременный межевой знак
40	490 493,06	1 262 606,55	490 493,06	1 262 606,55			—
842	490 476,00	1 262 625,47	490 476,00	1 262 625,47			
843	490 453,83	1 262 648,22	490 453,83	1 262 648,22			
838	490 445,36	1 262 640,32	490 445,36	1 262 640,32			
837	490 449,64	1 262 635,80	490 449,64	1 262 635,80			
836	490 453,44	1 262 631,69	490 453,44	1 262 631,69			
835	490 456,06	1 262 628,36	490 456,06	1 262 628,36			
833	490 457,76	1 262 626,59	490 457,76	1 262 626,59			
832	490 459,35	1 262 626,62	490 459,35	1 262 626,62			
44	490 484,30	1 262 598,51	490 484,30	1 262 598,51			Долговременный межевой знак

2. Сведения о частях границ уточняемого земельного участка с кадастровым номером 67:25:0010615:533:

Обозначение части границ		Горизонтальное проложение (S), м	Описание прохождения части границ	Сведения о согласовании местоположения границ (согласовано/спорное)
от т.	до т.			
1	2	3	4	5
44	40	11,89	—	согласовано
40	842	25,48		
842	843	31,77		

1	2	3	4	5
843	838	11,58	—	согласовано
838	837	6,22		
837	836	5,60		
836	835	4,24		
835	833	2,45		
833	832	1,59		
832	44	37,59		

3. Сведения о характеристиках уточняемого земельного участка с кадастровым номером 67:25:0010615:533 :

№ п/п	Наименование характеристики	Значение характеристики
1	2	3
1.	Адрес земельного участка	—
1.1.	Сведения о местоположении земельного участка (при отсутствии адреса) в структурированном в соответствии с федеральной информационной адресной системой виде	215806, Российская Федерация, Смоленская область, Ярцевский р-н, Ярцево г, Ярцево г, Танкистов ул, д 52/1
1.2.	Дополнительные сведения о местоположении земельного участка	—
2.	Площадь земельного участка ± величина погрешности определения (вычисления) площади ($P \pm \Delta P$), м²	$670 \pm 9,00$
3.	Формула, примененная для вычисления предельной погрешности определения площади земельного участка, с подставленными значениями и итоговые (вычисленные) значения	$3,5*0,10*\sqrt{(670,00)} = 9$
4.	Площадь земельного участка согласно сведениям Единого государственного реестра недвижимости (Ркад), м²	670,00
5.	Оценка расхождения Р и Ркад ($P - P_{кад}$), м²	0
6.	Предельный минимальный и максимальный размеры земельного участка (Рмин и Рмакс), м²	— —
7.	Кадастровый или иной государственный учетный номер (инвентарный) здания, сооружения, объекта незавершенного строительства, расположенного на земельном участке	—
8.	Вид (виды) разрешенного использования	под жилой дом
8.1.	Дополнительные сведения об использовании земельного участка	—
9.	Сведения о земельных участках (землях общего пользования, территории общего пользования), посредством которых обеспечивается доступ	—

1	2				3		
10.	Иные сведения				—		
4. Пояснения к сведениям об уточняемом земельном участке с кадастровым номером					67:25:0010615:533 :		
1.	—						
1. Сведения о характерных точках границ уточняемого земельного участка с кадастровым номером					67:25:0010615:536 :		
Система координат МСК-67, зона 1					Зона № 1		
Обозначение характерных точек границ	Координаты, м				Метод определения координат	Формулы, примененные для расчета средней квадратической погрешности определения координат характерных точек границ (Mt), с подставленными в такие формулы значениями и итоговые (вычисленные) значения Mt, м	Описание закрепления точки
	содержатся в Едином государственном реестре недвижимости		определены в результате выполнения комплексных кадастровых работ				
	X	Y	X	Y			
1	2	3	4	5	6	7	8
535	490 192,45	1 262 766,95	490 192,45	1 262 766,95	—	0,10	Долговременный межевой знак
844	490 209,57	1 262 784,16	490 209,57	1 262 784,16			
845	490 191,17	1 262 804,00	490 191,17	1 262 804,00			
846	490 174,55	1 262 786,45	490 174,55	1 262 786,45			
535	490 192,45	1 262 766,95	490 192,45	1 262 766,95			
2. Сведения о частях границ уточняемого земельного участка с кадастровым номером					67:25:0010615:536 :		
Обозначение части границ		Горизонтальное проложение (S), м	Описание прохождения части границ		Сведения о согласовании местоположения границ (согласовано/спорное)		
от т.	до т.						
1	2	3	4		5		
535	844	24,28	—		согласовано		
844	845	27,06					
845	846	24,17					
846	535	26,47					

3. Сведения о характеристиках уточняемого земельного участка с кадастровым номером <u>67:25:0010615:536</u> :		
№ п/п	Наименование характеристики	Значение характеристики
1	2	3
1.	Адрес земельного участка	—
1.1.	Сведения о местоположении земельного участка (при отсутствии адреса) в структурированном в соответствии с федеральной информационной адресной системой виде	215806, Российская Федерация, Смоленская область, Ярцевский р-н, Ярцево г, 20 лет Победы ул, д 53/22
1.2.	Дополнительные сведения о местоположении земельного участка	—
2.	Площадь земельного участка ± величина погрешности определения (вычисления) площади ($P \pm \Delta P$), м²	$647 \pm 9,00$
3.	Формула, примененная для вычисления предельной погрешности определения площади земельного участка, с подставленными значениями и итоговые (вычисленные) значения	$3,5*0,10*\sqrt{(647,00)} = 9$
4.	Площадь земельного участка согласно сведениям Единого государственного реестра недвижимости (Ркад), м²	647,00
5.	Оценка расхождения Р и Ркад ($P - P_{кад}$), м²	0
6.	Предельный минимальный и максимальный размеры земельного участка ($P_{мин}$ и $P_{макс}$), м²	— —
7.	Кадастровый или иной государственный учетный номер (инвентарный) здания, сооружения, объекта незавершенного строительства, расположенного на земельном участке	—
8.	Вид (виды) разрешенного использования	под индивидуальный жилой дом
8.1.	Дополнительные сведения об использовании земельного участка	—
9.	Сведения о земельных участках (землях общего пользования, территории общего пользования), посредством которых обеспечивается доступ	—
10.	Иные сведения	—
4. Пояснения к сведениям об уточняемом земельном участке с кадастровым номером <u>67:25:0010615:536</u> :		
1.	—	

1. Сведения о характерных точках границ уточняемого земельного участка с кадастровым номером

67:25:0010615:537

:

Система координат

МСК-67, зона 1

Зона №

1

Обоз- начение харак- терных точек границ	Координаты, м				Метод определения координат	Формулы, примененные для расчета средней квадратической погрешности определения координат характерных точек границ (Mt), с подставленными в такие формулы значениями и итоговые (вычисленные) значения Mt, м	Описание закрепления точки
	содержатся в Едином государственном реестре недвижимости		определены в результате выполнения комплексных кадастровых работ				
	X	Y	X	Y			
1	2	3	4	5	6	7	8
846	490 174,55	1 262 786,45	490 174,55	1 262 786,45	—	0,10	Долговременный межевой знак
845	490 191,17	1 262 804,00	490 191,17	1 262 804,00			
847	490 169,57	1 262 827,30	490 169,57	1 262 827,30			
848	490 165,52	1 262 823,24	490 165,52	1 262 823,24			
849	490 164,36	1 262 824,45	490 164,36	1 262 824,45			
537	490 151,79	1 262 812,08	490 151,79	1 262 812,08			
536	490 159,94	1 262 802,36	490 159,94	1 262 802,36			
846	490 174,55	1 262 786,45	490 174,55	1 262 786,45			

2. Сведения о частях границ уточняемого земельного участка с кадастровым номером

67:25:0010615:537

:

Обозначение части границ		Горизонтальное проложение (S), м	Описание прохождения части границ	Сведения о согласовании местоположения границ (согласовано/спорное)
от т.	до т.			
1	2	3	4	5
846	845	24,17	—	согласовано
845	847	31,77		
847	848	5,73		
848	849	1,68		

1	2	3	4	5
849	537	17,64	—	согласовано
537	536	12,68		
536	846	21,60		

3. Сведения о характеристиках уточняемого земельного участка с кадастровым номером 67:25:0010615:537 :

№ п/п	Наименование характеристики	Значение характеристики
1	2	3
1.	Адрес земельного участка	Российская Федерация, Смоленская область, муниципальный район Ярцевский, городское поселение Ярцевское, город Ярцево, переулок 3-й Танкистов, земельный участок 22А
1.1.	Сведения о местоположении земельного участка (при отсутствии адреса) в структурированном в соответствии с федеральной информационной адресной системой виде	—
1.2.	Дополнительные сведения о местоположении земельного участка	—
2.	Площадь земельного участка \pm величина погрешности определения (вычисления) площади ($P \pm \Delta P$), м ²	$800 \pm 10,00$
3.	Формула, примененная для вычисления предельной погрешности определения площади земельного участка, с подставленными значениями и итоговые (вычисленные) значения	$3,5*0,10*\sqrt{(800,00)} = 10$
4.	Площадь земельного участка согласно сведениям Единого государственного реестра недвижимости (Ркад), м ²	800,00
5.	Оценка расхождения Р и Ркад ($P - P_{кад}$), м ²	0
6.	Предельный минимальный и максимальный размеры земельного участка ($P_{мин}$ и $P_{макс}$), м ²	— —
7.	Кадастровый или иной государственный учетный номер (инвентарный) здания, сооружения, объекта незавершенного строительства, расположенного на земельном участке	—
8.	Вид (виды) разрешенного использования	под индивидуальный жилой дом
8.1.	Дополнительные сведения об использовании земельного участка	—
9.	Сведения о земельных участках (землях общего пользования, территории общего пользования), посредством которых обеспечивается доступ	—
10.	Иные сведения	—

4. Пояснения к сведениям об уточняемом земельном участке с кадастровым номером 67:25:0010615:537 :

1.	—
----	---

1. Сведения о характерных точках границ уточняемого земельного участка с кадастровым номером

67:25:0010615:54

:

Система координат

МСК-67, зона 1

Зона №

1

Обозначение характерных точек границ	Координаты, м				Метод определения координат	Формулы, примененные для расчета средней квадратической погрешности определения координат характерных точек границ (Mt), с подставленными в такие формулы значениями и итоговые (вычисленные) значения Mt, м	Описание закрепления точки
	содержатся в Едином государственном реестре недвижимости		определены в результате выполнения комплексных кадастровых работ				
	X	Y	X	Y			
1	2	3	4	5	6	7	8
850	490 392,86	1 262 609,25	490 392,86	1 262 609,25	—	0,10	долговременный межевой знак
851	490 410,25	1 262 627,92	490 410,25	1 262 627,92			
852	490 380,44	1 262 658,13	490 380,44	1 262 658,13			
853	490 362,95	1 262 640,90	490 362,95	1 262 640,90			
850	490 392,86	1 262 609,25	490 392,86	1 262 609,25			

2. Сведения о частях границ уточняемого земельного участка с кадастровым номером

67:25:0010615:54

:

Обозначение части границ		Горизонтальное проложение (S), м	Описание прохождения части границ	Сведения о согласовании местоположения границ (согласовано/спорное)
от т.	до т.			
1	2	3	4	5
850	851	25,51	—	согласовано
851	852	42,44		
852	853	24,55		
853	850	43,55		

3. Сведения о характеристиках уточняемого земельного участка с кадастровым номером

67:25:0010615:54

:

№ п/п	Наименование характеристики	Значение характеристики
1	2	3

1	2	3
1.	Адрес земельного участка	—
1.1.	Сведения о местоположении земельного участка (при отсутствии адреса) в структурированном в соответствии с федеральной информационной адресной системой виде	215806, Российская Федерация, Смоленская область, Ярцевский р-н, Ярцево г, Танкистов ул
1.2.	Дополнительные сведения о местоположении земельного участка	—
2.	Площадь земельного участка \pm величина погрешности определения (вычисления) площади ($P \pm \Delta P$), м ²	1 075 \pm 11,00
3.	Формула, примененная для вычисления предельной погрешности определения площади земельного участка, с подставленными значениями и итоговые (вычисленные) значения	$3,5*0,10*\sqrt{(1\ 075,00)} = 11$
4.	Площадь земельного участка согласно сведениям Единого государственного реестра недвижимости (Ркад), м ²	1 075,00
5.	Оценка расхождения Р и Ркад ($P - P_{кад}$), м ²	0
6.	Предельный минимальный и максимальный размеры земельного участка ($P_{мин}$ и $P_{макс}$), м ²	— —
7.	Кадастровый или иной государственный учетный номер (инвентарный) здания, сооружения, объекта незавершенного строительства, расположенного на земельном участке	—
8.	Вид (виды) разрешенного использования	индивидуальное жилищное строительство
8.1.	Дополнительные сведения об использовании земельного участка	—
9.	Сведения о земельных участках (землях общего пользования, территории общего пользования), посредством которых обеспечивается доступ	—
10.	Иные сведения	—
4. Пояснения к сведениям об уточняемом земельном участке с кадастровым номером		67:25:0010615:54 :
1.	—	

1. Сведения о характерных точках границ уточняемого земельного участка с кадастровым номером

67:25:0010615:56

:

Система координат

МСК-67, зона 1

Зона №

1

Обоз- начение харак- терных точек границ	Координаты, м				Метод определения координат	Формулы, примененные для расчета средней квадратической погрешности определения координат характерных точек границ (Mt), с подставленными в такие формулы значениями и итоговые (вычисленные) значения Mt, м	Описание закрепления точки
	содержатся в Едином государственном реестре недвижимости		определены в результате выполнения комплексных кадастровых работ				
	X	Y	X	Y			
1	2	3	4	5	6	7	8
829	490 555,61	1 262 677,74	490 555,61	1 262 677,74	—	0,30	—
828	490 522,94	1 262 712,62	490 522,94	1 262 712,62			
854	490 505,19	1 262 696,68	490 505,19	1 262 696,68			
855	490 540,21	1 262 662,10	490 540,21	1 262 662,10			
856	490 550,01	1 262 671,08	490 550,01	1 262 671,08			
830	490 556,29	1 262 677,03	490 556,29	1 262 677,03			
829	490 555,61	1 262 677,74	490 555,61	1 262 677,74			

2. Сведения о частях границ уточняемого земельного участка с кадастровым номером

67:25:0010615:56

:

Обозначение части границ		Горизонтальное проложение (S), м	Описание прохождения части границ	Сведения о согласовании местоположения границ (согласовано/спорное)
от т.	до т.			
1	2	3	4	5
829	828	47,79	—	согласовано
828	854	23,86		
854	855	49,22		
855	856	13,29		
856	830	8,65		
830	829	0,98		

3. Сведения о характеристиках уточняемого земельного участка с кадастровым номером

67:25:0010615:56

:

№ п/п	Наименование характеристики	Значение характеристики
1	2	3

1	2	3
1.	Адрес земельного участка	—
1.1.	Сведения о местоположении земельного участка (при отсутствии адреса) в структурированном в соответствии с федеральной информационной адресной системой виде	215806, Российская Федерация, Смоленская область, Ярцевский р-н, Ярцево г, Танкистов ул, д 44
1.2.	Дополнительные сведения о местоположении земельного участка	—
2.	Площадь земельного участка \pm величина погрешности определения (вычисления) площади ($P \pm \Delta P$), м ²	1 122 \pm 12,00
3.	Формула, примененная для вычисления предельной погрешности определения площади земельного участка, с подставленными значениями и итоговые (вычисленные) значения	$3,5 \cdot 0,10 \cdot \sqrt{(1\,122,00)} = 12$
4.	Площадь земельного участка согласно сведениям Единого государственного реестра недвижимости (Ркад), м ²	1 121,00
5.	Оценка расхождения Р и Ркад ($P - P_{\text{кад}}$), м ²	1
6.	Предельный минимальный и максимальный размеры земельного участка ($P_{\text{мин}}$ и $P_{\text{макс}}$), м ²	— —
7.	Кадастровый или иной государственный учетный номер (инвентарный) здания, сооружения, объекта незавершенного строительства, расположенного на земельном участке	—
8.	Вид (виды) разрешенного использования	Под индивидуальный жилой дом
8.1.	Дополнительные сведения об использовании земельного участка	—
9.	Сведения о земельных участках (землях общего пользования, территории общего пользования), посредством которых обеспечивается доступ	—
10.	Иные сведения	—
4. Пояснения к сведениям об уточняемом земельном участке с кадастровым номером		67:25:0010615:56 :
1.	—	

1. Сведения о характерных точках границ уточняемого земельного участка с кадастровым номером					67:25:0010615:564			:
Система координат			МСК-67, зона 1		Зона №			1
Обоз- начение харак- терных точек границ	Координаты, м				Метод определения координат	Формулы, примененные для расчета средней квадратической погрешности определения координат характерных точек границ (Mt), с подставленными в такие формулы значениями и итоговые (вычисленные) значения Mt, м	Описание закрепления точки	
	содержатся в Едином государственном реестре недвижимости		определены в результате выполнения комплексных кадастровых работ					
	X	Y	X	Y				
1	2	3	4	5	6	7	8	
497	490 407,34	1 262 877,54	490 407,34	1 262 877,54	—	0,30	—	
496	490 385,71	1 262 903,09	490 385,71	1 262 903,09				
495	490 373,46	1 262 915,85	490 373,46	1 262 915,85				
494	490 372,72	1 262 916,65	490 372,72	1 262 916,65				
857	490 372,53	1 262 916,85	490 372,53	1 262 916,85		0,10		
858	490 355,76	1 262 900,93	490 355,76	1 262 900,93				
859	490 352,42	1 262 897,45	490 352,42	1 262 897,45		0,30		
526	490 351,86	1 262 896,78	490 351,86	1 262 896,78				
529	490 388,02	1 262 857,97	490 388,02	1 262 857,97				
701	490 388,29	1 262 857,95	490 388,29	1 262 857,95		0,10		
700	490 396,58	1 262 866,52	490 396,58	1 262 866,52				
699	490 405,44	1 262 875,65	490 405,44	1 262 875,65		0,30		
497	490 407,34	1 262 877,54	490 407,34	1 262 877,54				
2. Сведения о частях границ уточняемого земельного участка с кадастровым номером					67:25:0010615:564			:
Обозначение части границ		Горизонтальное проложение (S), м	Описание прохождения части границ		Сведения о согласовании местоположения границ (согласовано/спорное)			
от т.	до т.							
1	2	3	4		5			
497	496	33,48	—		согласовано			
496	495	17,69						
495	494	1,09						
494	857	0,28						
857	858	23,12						
858	859	4,82						

1	2	3	4	5
859	526	0,87	—	согласовано
526	529	53,04		
529	701	0,27		
701	700	11,92		
700	699	12,72		
699	497	2,68		

3. Сведения о характеристиках уточняемого земельного участка с кадастровым номером 67:25:0010615:564 **:**

№ п/п	Наименование характеристики	Значение характеристики
1	2	3
1.	Адрес земельного участка	—
1.1.	Сведения о местоположении земельного участка (при отсутствии адреса) в структурированном в соответствии с федеральной информационной адресной системой виде	215806, Российская Федерация, Смоленская область, Ярцевский р-н, Ярцево г, 20 лет Победы ул, д 50
1.2.	Дополнительные сведения о местоположении земельного участка	—
2.	Площадь земельного участка \pm величина погрешности определения (вычисления) площади ($P \pm \Delta P$), м ²	$1\ 510 \pm 14,00$
3.	Формула, примененная для вычисления предельной погрешности определения площади земельного участка, с подставленными значениями и итоговые (вычисленные) значения	$3,5*0,10*\sqrt{(1\ 510,00)} = 14$
4.	Площадь земельного участка согласно сведениям Единого государственного реестра недвижимости (Ркад), м ²	1 510,00
5.	Оценка расхождения Р и Ркад ($P - P_{кад}$), м ²	0
6.	Предельный минимальный и максимальный размеры земельного участка ($P_{мин}$ и $P_{макс}$), м ²	— —
7.	Кадастровый или иной государственный учетный номер (инвентарный) здания, сооружения, объекта незавершенного строительства, расположенного на земельном участке	—
8.	Вид (виды) разрешенного использования	для индивидуального жилищного строительства (под индивидуальный жилой дом)
8.1.	Дополнительные сведения об использовании земельного участка	—
9.	Сведения о земельных участках (землях общего пользования, территории общего пользования), посредством которых обеспечивается доступ	—
10.	Иные сведения	—

4. Пояснения к сведениям об уточняемом земельном участке с кадастровым номером 67:25:0010615:564 :

1. —

1. Сведения о характерных точках границ уточняемого земельного участка с кадастровым номером 67:25:0010615:6 :

Система координат		МСК-67, зона 1			Зона № 1		
Обоз- начение харак- терных точек границ	Координаты, м				Метод определения координат	Формулы, примененные для расчета средней квадратической погрешности определения координат характерных точек границ (Mt), с подставленными в такие формулы значениями и итоговые (вычисленные) значения Mt, м	Описание закрепления точки
	содержатся в Едином государственном реестре недвижимости		определены в результате выполнения комплексных кадастровых работ				
	X	Y	X	Y			
1	2	3	4	5	6	7	8
307	490 372,51	1 262 666,16	490 372,51	1 262 666,16	—	0,10	—
851	490 410,25	1 262 627,92	490 410,25	1 262 627,92			долговременный межевой знак
860	490 418,80	1 262 636,06	490 418,80	1 262 636,06			—
861	490 426,49	1 262 643,61	490 426,49	1 262 643,61			
607	490 388,97	1 262 683,45	490 388,97	1 262 683,45			
612	490 380,43	1 262 675,88	490 380,43	1 262 675,88			
611	490 380,34	1 262 674,23	490 380,34	1 262 674,23			
307	490 372,51	1 262 666,16	490 372,51	1 262 666,16			

2. Сведения о частях границ уточняемого земельного участка с кадастровым номером 67:25:0010615:6 :

Обозначение части границ		Горизонтальное проложение (S), м	Описание прохождения части границ	Сведения о согласовании местоположения границ (согласовано/спорное)
от т.	до т.			
1	2	3	4	5
307	851	53,73	—	согласовано
851	860	11,81		
860	861	10,78		
861	607	54,73		
607	612	11,41		
612	611	1,65		
611	307	11,24		

3. Сведения о характеристиках уточняемого земельного участка с кадастровым номером 67:25:0010615:6 :		
№ п/п	Наименование характеристики	Значение характеристики
1	2	3
1.	Адрес земельного участка	—
1.1.	Сведения о местоположении земельного участка (при отсутствии адреса) в структурированном в соответствии с федеральной информационной адресной системой виде	Российская Федерация, Смоленская область, Ярцевский р-н, Ярцево г, Танкистов ул, д 41
1.2.	Дополнительные сведения о местоположении земельного участка	—
2.	Площадь земельного участка ± величина погрешности определения (вычисления) площади ($P \pm \Delta P$), м²	1 265 ± 12,00
3.	Формула, примененная для вычисления предельной погрешности определения площади земельного участка, с подставленными значениями и итоговые (вычисленные) значения	$3,5 * 0,10 * \sqrt{(1\ 265,00)} = 12$
4.	Площадь земельного участка согласно сведениям Единого государственного реестра недвижимости (Ркад), м²	1 265,00
5.	Оценка расхождения Р и Ркад ($P - P_{кад}$), м²	0
6.	Предельный минимальный и максимальный размеры земельного участка ($P_{мин}$ и $P_{макс}$), м²	— —
7.	Кадастровый или иной государственный учетный номер (инвентарный) здания, сооружения, объекта незавершенного строительства, расположенного на земельном участке	—
8.	Вид (виды) разрешенного использования	Под индивидуальный жилой дом
8.1.	Дополнительные сведения об использовании земельного участка	—
9.	Сведения о земельных участках (землях общего пользования, территории общего пользования), посредством которых обеспечивается доступ	—
10.	Иные сведения	—
4. Пояснения к сведениям об уточняемом земельном участке с кадастровым номером 67:25:0010615:6 :		
1.	—	

1. Сведения о характерных точках границ уточняемого земельного участка с кадастровым номером					67:25:0010615:61			:
Система координат			МСК-67, зона 1		Зона №			1
Обоз- начение харак- терных точек границ	Координаты, м				Метод определения координат	Формулы, примененные для расчета средней квадратической погрешности определения координат характерных точек границ (Mt), с подставленными в такие формулы значениями и итоговые (вычисленные) значения Mt, м	Описание закрепления точки	
	содержатся в Едином государственном реестре недвижимости		определены в результате выполнения комплексных кадастровых работ					
	X	Y	X	Y				
1	2	3	4	5	6	7	8	
862	490 363,38	1 262 581,31	490 363,38	1 262 581,31	—	0,30	—	
863	490 365,63	1 262 583,34	490 365,63	1 262 583,34				
864	490 364,62	1 262 584,46	490 364,62	1 262 584,46				
865	490 327,31	1 262 625,27	490 327,31	1 262 625,27				
705	490 319,17	1 262 617,22	490 319,17	1 262 617,22				
866	490 335,20	1 262 599,61	490 335,20	1 262 599,61				
867	490 333,78	1 262 598,12	490 333,78	1 262 598,12				
868	490 345,17	1 262 585,12	490 345,17	1 262 585,12				
869	490 344,06	1 262 584,04	490 344,06	1 262 584,04				
870	490 348,93	1 262 579,10	490 348,93	1 262 579,10				
871	490 349,65	1 262 579,81	490 349,65	1 262 579,81				
872	490 356,79	1 262 586,52	490 356,79	1 262 586,52				
873	490 357,51	1 262 587,22	490 357,51	1 262 587,22				
862	490 363,38	1 262 581,31	490 363,38	1 262 581,31				
2. Сведения о частях границ уточняемого земельного участка с кадастровым номером					67:25:0010615:61			:
Обозначение части границ		Горизонтальное проложение (S), м	Описание прохождения части границ	Сведения о согласовании местоположения границ (согласовано/спорное)				
от т.	до т.							
1	2	3	4	5				
862	863	3,03	—	согласовано				
863	864	1,51						
864	865	55,29						
865	705	11,45						
705	866	23,81						

1	2	3	4	5
866	867	2,06	—	согласовано
867	868	17,28		
868	869	1,55		
869	870	6,94		
870	871	1,01		
871	872	9,80		
872	873	1,00		
873	862	8,33		

3. Сведения о характеристиках уточняемого земельного участка с кадастровым номером 67:25:0010615:61 :

№ п/п	Наименование характеристики	Значение характеристики
1	2	3
1.	Адрес земельного участка	—
1.1.	Сведения о местоположении земельного участка (при отсутствии адреса) в структурированном в соответствии с федеральной информационной адресной системой виде	Российская Федерация, Смоленская область, Ярцевский р-н, Ярцево г, Танкистов ул, д 47, кв 1
1.2.	Дополнительные сведения о местоположении земельного участка	—
2.	Площадь земельного участка ± величина погрешности определения (вычисления) площади ($P \pm \Delta P$), м²	$646 \pm 9,00$
3.	Формула, примененная для вычисления предельной погрешности определения площади земельного участка, с подставленными значениями и итоговые (вычисленные) значения	$3,5*0,10*\sqrt{(646,00)} = 9$
4.	Площадь земельного участка согласно сведениям Единого государственного реестра недвижимости (Ркад), м²	646,00
5.	Оценка расхождения Р и Ркад ($P - P_{кад}$), м²	0
6.	Предельный минимальный и максимальный размеры земельного участка ($P_{мин}$ и $P_{макс}$), м²	— —
7.	Кадастровый или иной государственный учетный номер (инвентарный) здания, сооружения, объекта незавершенного строительства, расположенного на земельном участке	—
8.	Вид (виды) разрешенного использования	под частью индивидуального жилого дома
8.1.	Дополнительные сведения об использовании земельного участка	—

1	2				3		
9.	Сведения о земельных участках (землях общего пользования, территории общего пользования), посредством которых обеспечивается доступ				—		
10.	Иные сведения				—		
4. Пояснения к сведениям об уточняемом земельном участке с кадастровым номером					67:25:0010615:61		
1.	—						
1. Сведения о характерных точках границ уточняемого земельного участка с кадастровым номером					67:25:0010615:62		
Система координат					МСК-67, зона 1		
					Зона № 1		
Обоз- начение харак- терных точек границ	Координаты, м				Метод определения координат	Формулы, примененные для расчета средней квадратической погрешности определения координат характерных точек границ (Mt), с подставленными в такие формулы значениями и итоговые (вычисленные) значения Mt, м	Описание закрепления точки
	содержатся в Едином государственном реестре недвижимости		определены в результате выполнения комплексных кадастровых работ				
	X	Y	X	Y			
1	2	3	4	5	6	7	8
516	490 348,53	1 262 567,37	490 348,53	1 262 567,37	—	0,30	—
862	490 363,38	1 262 581,31	490 363,38	1 262 581,31			
873	490 357,51	1 262 587,22	490 357,51	1 262 587,22			
872	490 356,79	1 262 586,52	490 356,79	1 262 586,52			
871	490 349,65	1 262 579,81	490 349,65	1 262 579,81			
870	490 348,93	1 262 579,10	490 348,93	1 262 579,10			
869	490 344,06	1 262 584,04	490 344,06	1 262 584,04			
868	490 345,17	1 262 585,12	490 345,17	1 262 585,12			
867	490 333,78	1 262 598,12	490 333,78	1 262 598,12			
866	490 335,20	1 262 599,61	490 335,20	1 262 599,61			
705	490 319,17	1 262 617,22	490 319,17	1 262 617,22			
704	490 318,26	1 262 615,82	490 318,26	1 262 615,82			
360	490 310,37	1 262 607,96	490 310,37	1 262 607,96			
516	490 348,53	1 262 567,37	490 348,53	1 262 567,37		0,30	

2. Сведения о частях границ уточняемого земельного участка с кадастровым номером 67:25:0010615:62 :

Обозначение части границ		Горизонтальное проложение (S), м	Описание прохождения части границ	Сведения о согласовании местоположения границ (согласовано/спорное)
от т.	до т.			
1	2	3	4	5
516	862	20,37	—	согласовано
862	873	8,33		
873	872	1,00		
872	871	9,80		
871	870	1,01		
870	869	6,94		
869	868	1,55		
868	867	17,28		
867	866	2,06		
866	705	23,81		
705	704	1,67		
704	360	11,14		
360	516	55,71		

3. Сведения о характеристиках уточняемого земельного участка с кадастровым номером 67:25:0010615:62 :

№ п/п	Наименование характеристики	Значение характеристики
1	2	3
1.	Адрес земельного участка	—
1.1.	Сведения о местоположении земельного участка (при отсутствии адреса) в структурированном в соответствии с федеральной информационной адресной системой виде	Российская Федерация, Смоленская область, Ярцевский р-н, Ярцево г, Танкистов ул, д 47, кв 2
1.2.	Дополнительные сведения о местоположении земельного участка	—
2.	Площадь земельного участка ± величина погрешности определения (вычисления) площади ($P \pm \Delta P$), м²	$692 \pm 9,00$
3.	Формула, примененная для вычисления предельной погрешности определения площади земельного участка, с подставленными значениями и итоговые (вычисленные) значения	$3,5*0,10*\sqrt{(692,00)} = 9$
4.	Площадь земельного участка согласно сведениям Единого государственного реестра недвижимости (Ркад), м²	692,00
5.	Оценка расхождения Р и Ркад ($P - P_{кад}$), м²	0

1	2				3		
6.	Предельный минимальный и максимальный размеры земельного участка (Рмин и Рмакс), м²				— —		
7.	Кадастровый или иной государственный учетный номер (инвентарный) здания, сооружения, объекта незавершенного строительства, расположенного на земельном участке				—		
8.	Вид (виды) разрешенного использования				Под часть индивидуального жилого дома		
8.1.	Дополнительные сведения об использовании земельного участка				—		
9.	Сведения о земельных участках (землях общего пользования, территории общего пользования), посредством которых обеспечивается доступ				—		
10.	Иные сведения				—		
4. Пояснения к сведениям об уточняемом земельном участке с кадастровым номером					67:25:0010615:62 :		
1.	—						
1. Сведения о характерных точках границ уточняемого земельного участка с кадастровым номером					67:25:0010615:70 :		
Система координат МСК-67, зона 1					Зона № 1		
Обоз- начение харак- терных точек границ	Координаты, м				Метод определения координат	Формулы, примененные для расчета средней квадратической погрешности определения координат характерных точек границ (Mt), с подставленными в такие формулы значениями и итоговые (вычисленные) значения Mt, м	Описание закрепления точки
	содержатся в Едином государственном реестре недвижимости		определены в результате выполнения комплексных кадастровых работ				
	X	Y	X	Y			
1	2	3	4	5	6	7	8
874	490 312,88	1 262 533,02	490 312,88	1 262 533,02	—	0,10	—
875	490 298,18	1 262 547,76	490 298,18	1 262 547,76			
876	490 293,49	1 262 552,26	490 293,49	1 262 552,26			
877	490 275,31	1 262 572,30	490 275,31	1 262 572,30			
371	490 274,02	1 262 570,73	490 274,02	1 262 570,73			
370	490 264,49	1 262 556,79	490 264,49	1 262 556,79			
878	490 280,65	1 262 539,89	490 280,65	1 262 539,89			
879	490 299,28	1 262 520,32	490 299,28	1 262 520,32			
874	490 312,88	1 262 533,02	490 312,88	1 262 533,02			
						0,30	
						0,10	

2. Сведения о частях границ уточняемого земельного участка с кадастровым номером				67:25:0010615:70		:
Обозначение части границ		Горизонтальное проложение (S), м	Описание прохождения части границ	Сведения о согласовании местоположения границ (согласовано/спорное)		
от т.	до т.					
1	2	3	4	5		
874	875	20,82	—	согласовано		
875	876	6,50				
876	877	27,06				
877	371	2,03				
371	370	16,89				
370	878	23,38				
878	879	27,02				
879	874	18,61				
3. Сведения о характеристиках уточняемого земельного участка с кадастровым номером				67:25:0010615:70		:
№ п/п	Наименование характеристики		Значение характеристики			
1	2		3			
1.	Адрес земельного участка		—			
1.1.	Сведения о местоположении земельного участка (при отсутствии адреса) в структурированном в соответствии с федеральной информационной адресной системой виде		Российская Федерация, Смоленская область, Ярцевский р-н, Ярцево г, Танкистов ул, д 53			
1.2.	Дополнительные сведения о местоположении земельного участка		—			
2.	Площадь земельного участка ± величина погрешности определения (вычисления) площади (Р ± ΔР), м²		956 ± 11,00			
3.	Формула, примененная для вычисления предельной погрешности определения площади земельного участка, с подставленными значениями и итоговые (вычисленные) значения		3,5*0,10*√(956,00) = 11			
4.	Площадь земельного участка согласно сведениям Единого государственного реестра недвижимости (Ркад), м²		956,00			
5.	Оценка расхождения Р и Ркад (Р - Ркад), м²		0			
6.	Предельный минимальный и максимальный размеры земельного участка (Рмин и Рмакс), м²		— —			
7.	Кадастровый или иной государственный учетный номер (инвентарный) здания, сооружения, объекта незавершенного строительства, расположенного на земельном участке		—			

1	2				3		
8.	Вид (виды) разрешенного использования				Под строительство индивидуального жилого дома		
8.1.	Дополнительные сведения об использовании земельного участка				—		
9.	Сведения о земельных участках (землях общего пользования, территории общего пользования), посредством которых обеспечивается доступ				—		
10.	Иные сведения				—		
4. Пояснения к сведениям об уточняемом земельном участке с кадастровым номером					67:25:0010615:70 :		
1.	—						
1. Сведения о характерных точках границ уточняемого земельного участка с кадастровым номером					67:25:0010615:72 :		
Система координат					МСК-67, зона 1 Зона № 1		
Обозначение характерных точек границ	Координаты, м				Метод определения координат	Формулы, примененные для расчета средней квадратической погрешности определения координат характерных точек границ (Mt), с подставленными в такие формулы значениями и итоговые (вычисленные) значения Mt, м	Описание закрепления точки
	содержатся в Едином государственном реестре недвижимости		определены в результате выполнения комплексных кадастровых работ				
	X	Y	X	Y			
1	2	3	4	5	6	7	8
880	490 437,04	1 262 632,57	490 437,04	1 262 632,57	—	0,30 0,10 0,30 0,10 0,30	—
881	490 420,30	1 262 616,39	490 420,30	1 262 616,39			
882	490 421,31	1 262 615,27	490 421,31	1 262 615,27			
48	490 459,30	1 262 573,64	490 459,30	1 262 573,64			
883	490 476,53	1 262 590,20	490 476,53	1 262 590,20			
840	490 438,06	1 262 631,47	490 438,06	1 262 631,47			
880	490 437,04	1 262 632,57	490 437,04	1 262 632,57			
2. Сведения о частях границ уточняемого земельного участка с кадастровым номером					67:25:0010615:72 :		
Обозначение части границ		Горизонтальное проложение (S), м	Описание прохождения части границ		Сведения о согласовании местоположения границ (согласовано/спорное)		
от т.	до т.						
1	2	3	4		5		
880	881	23,28	—		согласовано		
881	882	1,51					
882	48	56,36					

1	2	3	4	5
48	883	23,90	—	согласовано
883	840	56,42		
840	880	1,50		

3. Сведения о характеристиках уточняемого земельного участка с кадастровым номером 67:25:0010615:72 :

№ п/п	Наименование характеристики	Значение характеристики
1	2	3
1.	Адрес земельного участка	—
1.1.	Сведения о местоположении земельного участка (при отсутствии адреса) в структурированном в соответствии с федеральной информационной адресной системой виде	Российская Федерация, Смоленская область, Ярцевский р-н, Ярцево г, Танкистов ул, д 54
1.2.	Дополнительные сведения о местоположении земельного участка	—
2.	Площадь земельного участка ± величина погрешности определения (вычисления) площади ($P \pm \Delta P$), м²	1 365 ± 13,00
3.	Формула, примененная для вычисления предельной погрешности определения площади земельного участка, с подставленными значениями и итоговые (вычисленные) значения	$3,5 * 0,10 * \sqrt{(1\ 365,00)} = 13$
4.	Площадь земельного участка согласно сведениям Единого государственного реестра недвижимости (Ркад), м²	1 366,00
5.	Оценка расхождения Р и Ркад ($P - P_{кад}$), м²	1
6.	Предельный минимальный и максимальный размеры земельного участка ($P_{мин}$ и $P_{макс}$), м²	— —
7.	Кадастровый или иной государственный учетный номер (инвентарный) здания, сооружения, объекта незавершенного строительства, расположенного на земельном участке	—
8.	Вид (виды) разрешенного использования	Под индивидуальный жилой дом
8.1.	Дополнительные сведения об использовании земельного участка	—
9.	Сведения о земельных участках (землях общего пользования, территории общего пользования), посредством которых обеспечивается доступ	—
10.	Иные сведения	—

4. Пояснения к сведениям об уточняемом земельном участке с кадастровым номером 67:25:0010615:72 :

1.	—
----	---

1. Сведения о характерных точках границ уточняемого земельного участка с кадастровым номером67:25:0010615:76:

Система координатМСК-67, зона 1Зона №1

Обоз- начение харак- терных точек границ	Координаты, м				Метод определения координат	Формулы, примененные для расчета средней квадратической погрешности определения координат характерных точек границ (Mt), с подставленными в такие формулы значениями и итоговые (вычисленные) значения Mt, м	Описание закрепления точки
	содержатся в Едином государственном реестре недвижимости		определены в результате выполнения комплексных кадастровых работ				
	X	Y	X	Y			
1	2	3	4	5	6	7	8
884	490 395,14	1 262 512,87	490 395,14	1 262 512,87	—	0,10	—
885	490 395,11	1 262 513,50	490 395,11	1 262 513,50			Временный межевой знак
53	490 402,73	1 262 520,09	490 402,73	1 262 520,09			
52	490 414,84	1 262 531,26	490 414,84	1 262 531,26			—
886	490 412,51	1 262 533,40	490 412,51	1 262 533,40			
887	490 401,87	1 262 544,21	490 401,87	1 262 544,21			
888	490 398,40	1 262 547,66	490 398,40	1 262 547,66			
889	490 391,27	1 262 555,30	490 391,27	1 262 555,30			
890	490 374,58	1 262 573,65	490 374,58	1 262 573,65			
891	490 356,37	1 262 555,43	490 356,37	1 262 555,43			
884	490 395,14	1 262 512,87	490 395,14	1 262 512,87			

2. Сведения о частях границ уточняемого земельного участка с кадастровым номером67:25:0010615:76:

Обозначение части границ		Горизонтальное проложение (S), м	Описание прохождения части границ	Сведения о согласовании местоположения границ (согласовано/спорное)
от т.	до т.			
1	2	3	4	5
884	885	0,63	—	согласовано
885	53	10,07		
53	52	16,47		
52	886	3,16		
886	887	15,17		
887	888	4,89		
888	889	10,45		
889	890	24,80		

1	2	3	4	5
890	891	25,76	—	согласовано
891	884	57,57		
3. Сведения о характеристиках уточняемого земельного участка с кадастровым номером			67:25:0010615:76 :	
№ п/п	Наименование характеристики		Значение характеристики	
1	2		3	
1.	Адрес земельного участка		—	
1.1.	Сведения о местоположении земельного участка (при отсутствии адреса) в структурированном в соответствии с федеральной информационной адресной системой виде		Российская Федерация, Смоленская область, Ярцевский р-н, Ярцево г, Танкистов ул, д 60	
1.2.	Дополнительные сведения о местоположении земельного участка		—	
2.	Площадь земельного участка ± величина погрешности определения (вычисления) площади (Р ± ΔР), м²		1 504 ± 14,00	
3.	Формула, примененная для вычисления предельной погрешности определения площади земельного участка, с подставленными значениями и итоговые (вычисленные) значения		3,5*0,10*√(1 504,00) = 14	
4.	Площадь земельного участка согласно сведениям Единого государственного реестра недвижимости (Ркад), м²		1 504,00	
5.	Оценка расхождения Р и Ркад (Р - Ркад), м²		0	
6.	Предельный минимальный и максимальный размеры земельного участка (Рмин и Рмакс), м²		— —	
7.	Кадастровый или иной государственный учетный номер (инвентарный) здания, сооружения, объекта незавершенного строительства, расположенного на земельном участке		—	
8.	Вид (виды) разрешенного использования		Индивидуальное жилищное строительство	
8.1.	Дополнительные сведения об использовании земельного участка		—	
9.	Сведения о земельных участках (землях общего пользования, территории общего пользования), посредством которых обеспечивается доступ		—	
10.	Иные сведения		—	
4. Пояснения к сведениям об уточняемом земельном участке с кадастровым номером			67:25:0010615:76 :	
1.	—			

1. Сведения о характерных точках границ уточняемого земельного участка с кадастровым номером67:25:0010615:77:

Система координатМСК-67, зона 1Зона №1

Обоз- начение харак- терных точек границ	Координаты, м				Метод определения координат	Формулы, примененные для расчета средней квадратической погрешности определения координат характерных точек границ (Mt), с подставленными в такие формулы значениями и итоговые (вычисленные) значения Mt, м	Описание закрепления точки
	содержатся в Едином государственном реестре недвижимости		определены в результате выполнения комплексных кадастровых работ				
	X	Y	X	Y			
1	2	3	4	5	6	7	8
674	490 340,67	1 262 539,96	490 340,67	1 262 539,96	—	0,30	—
61	490 378,09	1 262 496,45	490 378,09	1 262 496,45			
72	490 389,27	1 262 506,94	490 389,27	1 262 506,94		—	
71	490 394,83	1 262 512,64	490 394,83	1 262 512,64			
884	490 395,14	1 262 512,87	490 395,14	1 262 512,87		0,10	
891	490 356,37	1 262 555,43	490 356,37	1 262 555,43			
674	490 340,67	1 262 539,96	490 340,67	1 262 539,96		0,30	

2. Сведения о частях границ уточняемого земельного участка с кадастровым номером67:25:0010615:77:

Обозначение части границ		Горизонтальное проложение (S), м	Описание прохождения части границ	Сведения о согласовании местоположения границ (согласовано/спорное)
от т.	до т.			
1	2	3	4	5
674	61	57,39	—	согласовано
61	72	15,33		
72	71	7,96		
71	884	0,39		
884	891	57,57		
891	674	22,04		

3. Сведения о характеристиках уточняемого земельного участка с кадастровым номером67:25:0010615:77:

№ п/п	Наименование характеристики	Значение характеристики
1	2	3

1	2	3
1.	Адрес земельного участка	—
1.1.	Сведения о местоположении земельного участка (при отсутствии адреса) в структурированном в соответствии с федеральной информационной адресной системой виде	Российская Федерация, Смоленская область, Ярцевский р-н, Ярцево г, Танкистов ул, д 62
1.2.	Дополнительные сведения о местоположении земельного участка	—
2.	Площадь земельного участка \pm величина погрешности определения (вычисления) площади ($P \pm \Delta P$), м ²	$1\,314 \pm 13,00$
3.	Формула, примененная для вычисления предельной погрешности определения площади земельного участка, с подставленными значениями и итоговые (вычисленные) значения	$3,5*0,10*\sqrt{(1\,314,00)} = 13$
4.	Площадь земельного участка согласно сведениям Единого государственного реестра недвижимости (Ркад), м ²	1 314,00
5.	Оценка расхождения Р и Ркад ($P - P_{кад}$), м ²	0
6.	Предельный минимальный и максимальный размеры земельного участка ($P_{мин}$ и $P_{макс}$), м ²	— —
7.	Кадастровый или иной государственный учетный номер (инвентарный) здания, сооружения, объекта незавершенного строительства, расположенного на земельном участке	—
8.	Вид (виды) разрешенного использования	Под индивидуальный жилой дом
8.1.	Дополнительные сведения об использовании земельного участка	—
9.	Сведения о земельных участках (землях общего пользования, территории общего пользования), посредством которых обеспечивается доступ	—
10.	Иные сведения	—
4. Пояснения к сведениям об уточняемом земельном участке с кадастровым номером		67:25:0010615:77 :
1.	—	

1. Сведения о характерных точках границ уточняемого земельного участка с кадастровым номером67:25:0010615:8:

Система координатМСК-67, зона 1Зона №1

Обоз- начение харак- терных точек границ	Координаты, м				Метод определения координат	Формулы, примененные для расчета средней квадратической погрешности определения координат характерных точек границ (Mt), с подставленными в такие формулы значениями и итоговые (вычисленные) значения Mt, м	Описание закрепления точки
	содержатся в Едином государственном реестре недвижимости		определены в результате выполнения комплексных кадастровых работ				
	X	Y	X	Y			
1	2	3	4	5	6	7	8
542	490 338,92	1 262 808,66	490 338,92	1 262 808,66	—	0,10	—
802	490 377,74	1 262 768,67	490 377,74	1 262 768,67			
892	490 389,46	1 262 779,64	490 389,46	1 262 779,64			
893	490 392,33	1 262 782,48	490 392,33	1 262 782,48			
755	490 383,09	1 262 792,43	490 383,09	1 262 792,43			
894	490 378,18	1 262 792,12	490 378,18	1 262 792,12			
543	490 351,74	1 262 820,55	490 351,74	1 262 820,55			
542	490 338,92	1 262 808,66	490 338,92	1 262 808,66			

2. Сведения о частях границ уточняемого земельного участка с кадастровым номером67:25:0010615:8:

Обозначение части границ		Горизонтальное проложение (S), м	Описание прохождения части границ	Сведения о согласовании местоположения границ (согласовано/спорное)
от т.	до т.			
1	2	3	4	5
542	802	55,73	—	согласовано
802	892	16,05		
892	893	4,04		
893	755	13,58		
755	894	4,92		
894	543	38,82		
543	542	17,48		

3. Сведения о характеристиках уточняемого земельного участка с кадастровым номером67:25:0010615:8:

№ п/п	Наименование характеристики	Значение характеристики
1	2	3

1	2	3
1.	Адрес земельного участка	—
1.1.	Сведения о местоположении земельного участка (при отсутствии адреса) в структурированном в соответствии с федеральной информационной адресной системой виде	Российская Федерация, Смоленская область, Ярцевский р-н, Ярцево г, Авиаторов ул, д 29
1.2.	Дополнительные сведения о местоположении земельного участка	—
2.	Площадь земельного участка \pm величина погрешности определения (вычисления) площади ($P \pm \Delta P$), м ²	998 \pm 11,00
3.	Формула, примененная для вычисления предельной погрешности определения площади земельного участка, с подставленными значениями и итоговые (вычисленные) значения	$3,5*0,10*\sqrt{(998,00)} = 11$
4.	Площадь земельного участка согласно сведениям Единого государственного реестра недвижимости (Ркад), м ²	998,00
5.	Оценка расхождения Р и Ркад ($P - P_{кад}$), м ²	0
6.	Предельный минимальный и максимальный размеры земельного участка (Рмин и Рмакс), м ²	— —
7.	Кадастровый или иной государственный учетный номер (инвентарный) здания, сооружения, объекта незавершенного строительства, расположенного на земельном участке	—
8.	Вид (виды) разрешенного использования	Под индивидуальный жилой дом
8.1.	Дополнительные сведения об использовании земельного участка	—
9.	Сведения о земельных участках (землях общего пользования, территории общего пользования), посредством которых обеспечивается доступ	—
10.	Иные сведения	—
4. Пояснения к сведениям об уточняемом земельном участке с кадастровым номером		67:25:0010615:8 :
1.	—	

1. Сведения о характерных точках границ уточняемого земельного участка с кадастровым номером

67:25:0010615:805

:

Система координат

МСК-67, зона 1

Зона №

1

Обоз- начение харак- терных точек границ	Координаты, м				Метод определения координат	Формулы, примененные для расчета средней квадратической погрешности определения координат характерных точек границ (Mt), с подставленными в такие формулы значениями и итоговые (вычисленные) значения Mt, м	Описание закрепления точки
	содержатся в Едином государственном реестре недвижимости		определены в результате выполнения комплексных кадастровых работ				
	X	Y	X	Y			
1	2	3	4	5	6	7	8
895	490 165,63	1 262 850,59	490 165,63	1 262 850,59	—	0,10	—
896	490 188,51	1 262 871,31	490 188,51	1 262 871,31			
897	490 168,76	1 262 893,96	490 168,76	1 262 893,96			
898	490 148,84	1 262 876,18	490 148,84	1 262 876,18			
899	490 145,65	1 262 871,70	490 145,65	1 262 871,70			
895	490 165,63	1 262 850,59	490 165,63	1 262 850,59			

2. Сведения о частях границ уточняемого земельного участка с кадастровым номером

67:25:0010615:805

:

Обозначение части границ		Горизонтальное проложение (S), м	Описание прохождения части границ	Сведения о согласовании местоположения границ (согласовано/спорное)
от т.	до т.			
1	2	3	4	5
895	896	30,87	—	согласовано
896	897	30,05		
897	898	26,70		
898	899	5,50		
899	895	29,07		

3. Сведения о характеристиках уточняемого земельного участка с кадастровым номером

67:25:0010615:805

:

№ п/п	Наименование характеристики	Значение характеристики
1	2	3

1	2	3
1.	Адрес земельного участка	—
1.1.	Сведения о местоположении земельного участка (при отсутствии адреса) в структурированном в соответствии с федеральной информационной адресной системой виде	Российская Федерация, Смоленская область, Ярцевский р-н, Ярцево г, 3-й Танкистов пер, д 33/40
1.2.	Дополнительные сведения о местоположении земельного участка	—
2.	Площадь земельного участка \pm величина погрешности определения (вычисления) площади ($P \pm \Delta P$), м ²	946 \pm 11,00
3.	Формула, примененная для вычисления предельной погрешности определения площади земельного участка, с подставленными значениями и итоговые (вычисленные) значения	$3,5*0,10*\sqrt{(946,00)} = 11$
4.	Площадь земельного участка согласно сведениям Единого государственного реестра недвижимости (Ркад), м ²	946,00
5.	Оценка расхождения Р и Ркад ($P - P_{кад}$), м ²	0
6.	Предельный минимальный и максимальный размеры земельного участка ($P_{мин}$ и $P_{макс}$), м ²	— —
7.	Кадастровый или иной государственный учетный номер (инвентарный) здания, сооружения, объекта незавершенного строительства, расположенного на земельном участке	—
8.	Вид (виды) разрешенного использования	Под индивидуальный жилой дом
8.1.	Дополнительные сведения об использовании земельного участка	—
9.	Сведения о земельных участках (землях общего пользования, территории общего пользования), посредством которых обеспечивается доступ	—
10.	Иные сведения	—
4. Пояснения к сведениям об уточняемом земельном участке с кадастровым номером		67:25:0010615:805 :
1.	—	

1. Сведения о характерных точках границ уточняемого земельного участка с кадастровым номером					67:25:0010615:806			:	
Система координат					МСК-67, зона 1			Зона №	1
Обоз- начение харак- терных точек границ	Координаты, м				Метод определения координат	Формулы, примененные для расчета средней квадратической погрешности определения координат характерных точек границ (Mt), с подставленными в такие формулы значениями и итоговые (вычисленные) значения Mt, м	Описание закрепления точки		
	содержатся в Едином государственном реестре недвижимости		определены в результате выполнения комплексных кадастровых работ						
	X	Y	X	Y					
1	2	3	4	5	6	7	8		
896	490 188,51	1 262 871,31	490 188,51	1 262 871,31	—	0,10	—		
139	490 205,73	1 262 886,90	490 205,73	1 262 886,90					
900	490 186,16	1 262 909,49	490 186,16	1 262 909,49					
897	490 168,76	1 262 893,96	490 168,76	1 262 893,96					
896	490 188,51	1 262 871,31	490 188,51	1 262 871,31					
2. Сведения о частях границ уточняемого земельного участка с кадастровым номером					67:25:0010615:806			:	
Обозначение части границ		Горизонтальное проложение (S), м	Описание прохождения части границ		Сведения о согласовании местоположения границ (согласовано/спорное)				
от т.	до т.								
1	2	3	4		5				
896	139	23,23	—		согласовано				
139	900	29,89							
900	897	23,32							
897	896	30,05							
3. Сведения о характеристиках уточняемого земельного участка с кадастровым номером					67:25:0010615:806			:	
№ п/п	Наименование характеристики			Значение характеристики					
1	2			3					
1.	Адрес земельного участка			Российская Федерация, Смоленская область, муниципальный район Ярцевский, городское поселение Ярцевское, город Ярцево, улица Красных Партизан, земельный участок 40					
1.1.	Сведения о местоположении земельного участка (при отсутствии адреса) в структурированном в соответствии с федеральной информационной адресной системой виде			—					
1.2.	Дополнительные сведения о местоположении земельного участка			—					

1	2				3		
2.	Площадь земельного участка ± величина погрешности определения (вычисления) площади (P ± ΔP), м²				697 ± 9,00		
3.	Формула, примененная для вычисления предельной погрешности определения площади земельного участка, с подставленными значениями и итоговые (вычисленные) значения				3,5*0,10*√(697,00) = 9		
4.	Площадь земельного участка согласно сведениям Единого государственного реестра недвижимости (Ркад), м²				698,00		
5.	Оценка расхождения P и Ркад (P - Ркад), м²				1		
6.	Предельный минимальный и максимальный размеры земельного участка (Рмин и Рмакс), м²				— —		
7.	Кадастровый или иной государственный учетный номер (инвентарный) здания, сооружения, объекта незавершенного строительства, расположенного на земельном участке				—		
8.	Вид (виды) разрешенного использования				Под индивидуальный жилой дом		
8.1.	Дополнительные сведения об использовании земельного участка				—		
9.	Сведения о земельных участках (землях общего пользования, территории общего пользования), посредством которых обеспечивается доступ				—		
10.	Иные сведения				—		
4. Пояснения к сведениям об уточняемом земельном участке с кадастровым номером					67:25:0010615:806 :		
1.	—						
1. Сведения о характерных точках границ уточняемого земельного участка с кадастровым номером					67:25:0010615:809 :		
Система координат МСК-67, зона 1					Зона № 1		
Обоз- начение харак- терных точек границ	Координаты, м				Метод определения координат	Формулы, примененные для расчета средней квадратической погрешности определения координат характерных точек границ (Mt), с подставленными в такие формулы значениями и итоговые (вычисленные) значения Mt, м	Описание закрепления точки
	содержатся в Едином государственном реестре недвижимости		определены в результате выполнения комплексных кадастровых работ				
	X	Y	X	Y			
1	2	3	4	5	6	7	8
901	490 596,70	1 262 715,80	490 596,70	1 262 715,80	—	0,10	—

1	2	3	4	5	6	7	8
902	490 585,48	1 262 727,25	490 585,48	1 262 727,25	—	0,10	—
903	490 584,08	1 262 725,82	490 584,08	1 262 725,82			
904	490 571,25	1 262 738,66	490 571,25	1 262 738,66			
905	490 569,30	1 262 736,85	490 569,30	1 262 736,85			
906	490 558,88	1 262 747,19	490 558,88	1 262 747,19			
907	490 558,59	1 262 746,92	490 558,59	1 262 746,92			
827	490 542,93	1 262 731,27	490 542,93	1 262 731,27			
831	490 576,25	1 262 695,33	490 576,25	1 262 695,33			
908	490 589,29	1 262 707,96	490 589,29	1 262 707,96			
901	490 596,70	1 262 715,80	490 596,70	1 262 715,80			

2. Сведения о частях границ уточняемого земельного участка с кадастровым номером 67:25:0010615:809 :

Обозначение части границ		Горизонтальное проложение (S), м	Описание прохождения части границ	Сведения о согласовании местоположения границ (согласовано/спорное)
от т.	до т.			
1	2	3	4	5
901	902	16,03	—	согласовано
902	903	2,00		
903	904	18,15		
904	905	2,66		
905	906	14,68		
906	907	0,40		
907	827	22,14		
827	831	49,01		
831	908	18,15		
908	901	10,79		

3. Сведения о характеристиках уточняемого земельного участка с кадастровым номером 67:25:0010615:809 :

№ п/п	Наименование характеристики	Значение характеристики
1	2	3
1.	Адрес земельного участка	—
1.1.	Сведения о местоположении земельного участка (при отсутствии адреса) в структурированном в соответствии с федеральной информационной адресной системой виде	215806, Российская Федерация, Смоленская область, Ярцевский р-н, Ярцево г, Танкистов ул
1.2.	Дополнительные сведения о местоположении земельного участка	—

1	2				3		
2.	Площадь земельного участка ± величина погрешности определения (вычисления) площади (Р ± ΔР), м²				1 277 ± 13,00		
3.	Формула, примененная для вычисления предельной погрешности определения площади земельного участка, с подставленными значениями и итоговые (вычисленные) значения				3,5*0,10*√(1 277,00) = 13		
4.	Площадь земельного участка согласно сведениям Единого государственного реестра недвижимости (Ркад), м²				1 277,00		
5.	Оценка расхождения Р и Ркад (Р - Ркад), м²				0		
6.	Предельный минимальный и максимальный размеры земельного участка (Рмин и Рмакс), м²				— —		
7.	Кадастровый или иной государственный учетный номер (инвентарный) здания, сооружения, объекта незавершенного строительства, расположенного на земельном участке				—		
8.	Вид (виды) разрешенного использования				для индивидуального жилищного строительства		
8.1.	Дополнительные сведения об использовании земельного участка				—		
9.	Сведения о земельных участках (землях общего пользования, территории общего пользования), посредством которых обеспечивается доступ				—		
10.	Иные сведения				—		
4. Пояснения к сведениям об уточняемом земельном участке с кадастровым номером					67:25:0010615:809 :		
1.	—						
1. Сведения о характерных точках границ уточняемого земельного участка с кадастровым номером					67:25:0010615:812 :		
Система координат					МСК-67, зона 1 Зона № 1		
Обоз- начение харак- терных точек границ	Координаты, м				Метод определения координат	Формулы, примененные для расчета средней квадратической погрешности определения координат характерных точек границ (Mt), с подставленными в такие формулы значениями и итоговые (вычисленные) значения Mt, м	Описание закрепления точки
	содержатся в Едином государственном реестре недвижимости		определены в результате выполнения комплексных кадастровых работ				
	X	Y	X	Y			
1	2	3	4	5	6	7	8
909	490 442,08	1 262 557,44	490 442,08	1 262 557,44	—	0,10	—

1	2	3	4	5	6	7	8
748	490 442,93	1 262 558,26	490 442,93	1 262 558,26	—	0,10	—
910	490 449,81	1 262 564,72	490 449,81	1 262 564,72			
911	490 451,20	1 262 566,03	490 451,20	1 262 566,03			
912	490 424,38	1 262 593,57	490 424,38	1 262 593,57			
913	490 421,73	1 262 596,57	490 421,73	1 262 596,57			
914	490 420,79	1 262 597,58	490 420,79	1 262 597,58			
915	490 414,66	1 262 604,16	490 414,66	1 262 604,16			
916	490 411,05	1 262 607,87	490 411,05	1 262 607,87			
917	490 402,71	1 262 599,82	490 402,71	1 262 599,82			
909	490 442,08	1 262 557,44	490 442,08	1 262 557,44			

2. Сведения о частях границ уточняемого земельного участка с кадастровым номером 67:25:0010615:812 :

Обозначение части границ		Горизонтальное проложение (S), м	Описание прохождения части границ	Сведения о согласовании местоположения границ (согласовано/спорное)
от т.	до т.			
1	2	3	4	5
909	748	1,18	—	согласовано
748	910	9,44		
910	911	1,91		
911	912	38,44		
912	913	4,00		
913	914	1,38		
914	915	8,99		
915	916	5,18		
916	917	11,59		
917	909	57,85		

3. Сведения о характеристиках уточняемого земельного участка с кадастровым номером 67:25:0010615:812 :

№ п/п	Наименование характеристики	Значение характеристики
1	2	3
1.	Адрес земельного участка	—
1.1.	Сведения о местоположении земельного участка (при отсутствии адреса) в структурированном в соответствии с федеральной информационной адресной системой виде	Российская Федерация, Смоленская область, Ярцевский р-н, Ярцево г, Танкистов ул
1.2.	Дополнительные сведения о местоположении земельного участка	—

1	2				3		
2.	Площадь земельного участка ± величина погрешности определения (вычисления) площади (P ± ΔP), м²				692 ± 9,00		
3.	Формула, примененная для вычисления предельной погрешности определения площади земельного участка, с подставленными значениями и итоговые (вычисленные) значения				3,5*0,10*√(692,00) = 9		
4.	Площадь земельного участка согласно сведениям Единого государственного реестра недвижимости (Ркад), м²				692,00		
5.	Оценка расхождения P и Ркад (P - Ркад), м²				0		
6.	Предельный минимальный и максимальный размеры земельного участка (Рмин и Рмакс), м²				— —		
7.	Кадастровый или иной государственный учетный номер (инвентарный) здания, сооружения, объекта незавершенного строительства, расположенного на земельном участке				—		
8.	Вид (виды) разрешенного использования				блокированная жилая застройка		
8.1.	Дополнительные сведения об использовании земельного участка				—		
9.	Сведения о земельных участках (землях общего пользования, территории общего пользования), посредством которых обеспечивается доступ				—		
10.	Иные сведения				—		
4. Пояснения к сведениям об уточняемом земельном участке с кадастровым номером					67:25:0010615:812 :		
1.	—						
1. Сведения о характерных точках границ уточняемого земельного участка с кадастровым номером					67:25:0010615:813 :		
Система координат					МСК-67, зона 1 Зона № 1		
Обозначение характерных точек границ	Координаты, м				Метод определения координат	Формулы, примененные для расчета средней квадратической погрешности определения координат характерных точек границ (Mt), с подставленными в такие формулы значениями и итоговые (вычисленные) значения Mt, м	Описание закрепления точки
	содержатся в Едином государственном реестре недвижимости		определены в результате выполнения комплексных кадастровых работ				
	X	Y	X	Y			
1	2	3	4	5	6	7	8
916	490 411,05	1 262 607,87	490 411,05	1 262 607,87	—	0,10	—

1	2	3	4	5	6	7	8
915	490 414,66	1 262 604,16	490 414,66	1 262 604,16	—	0,10	—
914	490 420,79	1 262 597,58	490 420,79	1 262 597,58			
913	490 421,73	1 262 596,57	490 421,73	1 262 596,57			
912	490 424,38	1 262 593,57	490 424,38	1 262 593,57			
911	490 451,20	1 262 566,03	490 451,20	1 262 566,03			
48	490 459,30	1 262 573,64	490 459,30	1 262 573,64		0,30	
882	490 421,31	1 262 615,27	490 421,31	1 262 615,27			
881	490 420,30	1 262 616,39	490 420,30	1 262 616,39			
916	490 411,05	1 262 607,87	490 411,05	1 262 607,87		0,10	

2. Сведения о частях границ уточняемого земельного участка с кадастровым номером 67:25:0010615:813 :

Обозначение части границ		Горизонтальное проложение (S), м	Описание прохождения части границ	Сведения о согласовании местоположения границ (согласовано/спорное)
от т.	до т.			
1	2	3	4	5
916	915	5,18	—	согласовано
915	914	8,99		
914	913	1,38		
913	912	4,00		
912	911	38,44		
911	48	11,11		
48	882	56,36		
882	881	1,51		
881	916	12,58		

3. Сведения о характеристиках уточняемого земельного участка с кадастровым номером 67:25:0010615:813 :

№ п/п	Наименование характеристики	Значение характеристики
1	2	3
1.	Адрес земельного участка	—
1.1.	Сведения о местоположении земельного участка (при отсутствии адреса) в структурированном в соответствии с федеральной информационной адресной системой виде	Российская Федерация, Смоленская область, Ярцевский р-н, Ярцево г, Танкистов ул
1.2.	Дополнительные сведения о местоположении земельного участка	—
2.	Площадь земельного участка ± величина погрешности определения (вычисления) площади ($P \pm \Delta P$), м²	692 ± 9,00

1	2				3		
3.	Формула, примененная для вычисления предельной погрешности определения площади земельного участка, с подставленными значениями и итоговые (вычисленные) значения				3,5*0,10*√(692,00) = 9		
4.	Площадь земельного участка согласно сведениям Единого государственного реестра недвижимости (Ркад), м²				692,00		
5.	Оценка расхождения Р и Ркад (Р - Ркад), м²				0		
6.	Предельный минимальный и максимальный размеры земельного участка (Рмин и Рмакс), м²				— —		
7.	Кадастровый или иной государственный учетный номер (инвентарный) здания, сооружения, объекта незавершенного строительства, расположенного на земельном участке				—		
8.	Вид (виды) разрешенного использования				блокированная жилая застройка		
8.1.	Дополнительные сведения об использовании земельного участка				—		
9.	Сведения о земельных участках (землях общего пользования, территории общего пользования), посредством которых обеспечивается доступ				—		
10.	Иные сведения				—		
4. Пояснения к сведениям об уточняемом земельном участке с кадастровым номером					67:25:0010615:813 :		
1.	—						
1. Сведения о характерных точках границ уточняемого земельного участка с кадастровым номером					67:25:0010615:824 :		
Система координат МСК-67, зона 1					Зона № 1		
Обозначение характерных точек границ	Координаты, м				Метод определения координат	Формулы, примененные для расчета средней квадратической погрешности определения координат характерных точек границ (Mt), с подставленными в такие формулы значениями и итоговые (вычисленные) значения Mt, м	Описание закрепления точки
	содержатся в Едином государственном реестре недвижимости		определены в результате выполнения комплексных кадастровых работ				
	X	Y	X	Y			
	1	2	3	4			
865	490 327,31	1 262 625,27	490 327,31	1 262 625,27	—	0,30	—
918	490 326,60	1 262 626,04	490 326,60	1 262 626,04			
763	490 328,03	1 262 627,54	490 328,03	1 262 627,54			

1	2	3	4	5	6	7	8
762	490 290,02	1 262 664,13	490 290,02	1 262 664,13	—	0,10	—
761	490 289,35	1 262 664,77	490 289,35	1 262 664,77			
919	490 288,37	1 262 663,73	490 288,37	1 262 663,73			
920	490 285,71	1 262 661,16	490 285,71	1 262 661,16			
707	490 280,06	1 262 655,66	490 280,06	1 262 655,66		—	
706	490 283,36	1 262 653,07	490 283,36	1 262 653,07			
705	490 319,17	1 262 617,22	490 319,17	1 262 617,22			
865	490 327,31	1 262 625,27	490 327,31	1 262 625,27			

2. Сведения о частях границ уточняемого земельного участка с кадастровым номером 67:25:0010615:824 :

Обозначение части границ		Горизонтальное проложение (S), м	Описание прохождения части границ	Сведения о согласовании местоположения границ (согласовано/спорное)
от т.	до т.			
1	2	3	4	5
865	918	1,05	—	согласовано
918	763	2,07		
763	762	52,76		
762	761	0,93		
761	919	1,43		
919	920	3,70		
920	707	7,88		
707	706	4,20		
706	705	50,67		
705	865	11,45		

3. Сведения о характеристиках уточняемого земельного участка с кадастровым номером 67:25:0010615:824 :

№ п/п	Наименование характеристики	Значение характеристики
1	2	3
1.	Адрес земельного участка	—
1.1.	Сведения о местоположении земельного участка (при отсутствии адреса) в структурированном в соответствии с федеральной информационной адресной системой виде	Российская Федерация, Смоленская область, Ярцевский р-н, Ярцево г, Авиаторов ул
1.2.	Дополнительные сведения о местоположении земельного участка	—
2.	Площадь земельного участка ± величина погрешности определения (вычисления) площади (Р ± ΔР), м²	713 ± 9,00

1	2	3
3.	Формула, примененная для вычисления предельной погрешности определения площади земельного участка, с подставленными значениями и итоговые (вычисленные) значения	$3,5*0,10*\sqrt{(713,00)} = 9$
4.	Площадь земельного участка согласно сведениям Единого государственного реестра недвижимости (Ркад), м²	713,00
5.	Оценка расхождения Р и Ркад (Р - Ркад), м²	0
6.	Предельный минимальный и максимальный размеры земельного участка (Рмин и Рмакс), м²	— —
7.	Кадастровый или иной государственный учетный номер (инвентарный) здания, сооружения, объекта незавершенного строительства, расположенного на земельном участке	—
8.	Вид (виды) разрешенного использования	Под индивидуальный жилой дом
8.1.	Дополнительные сведения об использовании земельного участка	—
9.	Сведения о земельных участках (землях общего пользования, территории общего пользования), посредством которых обеспечивается доступ	—
10.	Иные сведения	—

4. Пояснения к сведениям об уточняемом земельном участке с кадастровым номером 67:25:0010615:824 :

1.	—
----	---

1. Сведения о характерных точках границ уточняемого земельного участка с кадастровым номером 67:25:0010615:84 :

Система координат МСК-67, зона 1 Зона № 1

Обоз- начение харак- терных точек границ	Координаты, м				Метод определения координат	Формулы, примененные для расчета средней квадратической погрешности определения координат характерных точек границ (Mt), с подставленными в такие формулы значениями и итоговые (вычисленные) значения Mt, м	Описание закрепления точки
	содержатся в Едином государственном реестре недвижимости		определены в результате выполнения комплексных кадастровых работ				
	X	Y	X	Y			
1	2	3	4	5	6	7	8
849	490 164,36	1 262 824,45	490 164,36	1 262 824,45	—	0,10	Долговременный межевой знак

1	2	3	4	5	6	7	8
848	490 165,52	1 262 823,24	490 165,52	1 262 823,24	—	0,10	Долговременный межевой знак
847	490 169,57	1 262 827,30	490 169,57	1 262 827,30			
921	490 166,99	1 262 829,88	490 166,99	1 262 829,88		0,30	—
922	490 159,98	1 262 837,29	490 159,98	1 262 837,29			
923	490 149,60	1 262 848,03	490 149,60	1 262 848,03			
924	490 108,06	1 262 812,95	490 108,06	1 262 812,95			
925	490 117,10	1 262 802,69	490 117,10	1 262 802,69			
722	490 125,89	1 262 792,81	490 125,89	1 262 792,81			
539	490 130,98	1 262 797,25	490 130,98	1 262 797,25		0,10	Закрепление отсутствует
538	490 150,42	1 262 813,60	490 150,42	1 262 813,60			
537	490 151,79	1 262 812,08	490 151,79	1 262 812,08			Долговременный межевой знак
849	490 164,36	1 262 824,45	490 164,36	1 262 824,45			

2. Сведения о частях границ уточняемого земельного участка с кадастровым номером
67:25:0010615:84
:

Обозначение части границ		Горизонтальное проложение (S), м	Описание прохождения части границ	Сведения о согласовании местоположения границ (согласовано/спорное)
от т.	до т.			
1	2	3	4	5
849	848	1,68	—	согласовано
848	847	5,73		
847	921	3,65		
921	922	10,20		
922	923	14,94		
923	924	54,37		
924	925	13,67		
925	722	13,22		
722	539	6,75		
539	538	25,40		
538	537	2,05		
537	849	17,64		

3. Сведения о характеристиках уточняемого земельного участка с кадастровым номером
67:25:0010615:84
:

№ п/п	Наименование характеристики	Значение характеристики
-------	-----------------------------	-------------------------

1	2	3
1.	Адрес земельного участка	—
1.1.	Сведения о местоположении земельного участка (при отсутствии адреса) в структурированном в соответствии с федеральной информационной адресной системой виде	Российская Федерация, Смоленская область, Ярцевский р-н, Ярцево г, 3-й Танкистов пер, д 24
1.2.	Дополнительные сведения о местоположении земельного участка	—
2.	Площадь земельного участка \pm величина погрешности определения (вычисления) площади ($P \pm \Delta P$), м ²	1 510 \pm 14,00
3.	Формула, примененная для вычисления предельной погрешности определения площади земельного участка, с подставленными значениями и итоговые (вычисленные) значения	$3,5*0,10*\sqrt{(1\ 510,00)} = 14$
4.	Площадь земельного участка согласно сведениям Единого государственного реестра недвижимости (Ркад), м ²	1 511,00
5.	Оценка расхождения Р и Ркад ($P - P_{кад}$), м ²	1
6.	Предельный минимальный и максимальный размеры земельного участка ($P_{мин}$ и $P_{макс}$), м ²	— —
7.	Кадастровый или иной государственный учетный номер (инвентарный) здания, сооружения, объекта незавершенного строительства, расположенного на земельном участке	—
8.	Вид (виды) разрешенного использования	Под индивидуальный жилой дом
8.1.	Дополнительные сведения об использовании земельного участка	—
9.	Сведения о земельных участках (землях общего пользования, территории общего пользования), посредством которых обеспечивается доступ	—
10.	Иные сведения	—
4. Пояснения к сведениям об уточняемом земельном участке с кадастровым номером		67:25:0010615:84 :
1.	—	

1. Сведения о характерных точках границ уточняемого земельного участка с кадастровым номером					67:25:0010615:86			:
Система координат					МСК-67, зона 1			Зона № 1
Обозначение характерных точек границ	Координаты, м				Метод определения координат	Формулы, примененные для расчета средней квадратической погрешности определения координат характерных точек границ (Mt), с подставленными в такие формулы значениями и итоговые (вычисленные) значения Mt, м	Описание закрепления точки	
	содержатся в Едином государственном реестре недвижимости		определены в результате выполнения комплексных кадастровых работ					
	X	Y	X	Y				
1	2	3	4	5	6	7	8	
923	490 149,60	1 262 848,03	490 149,60	1 262 848,03	—	0,30	—	
926	490 132,82	1 262 866,13	490 132,82	1 262 866,13				
927	490 093,80	1 262 828,73	490 093,80	1 262 828,73				
924	490 108,06	1 262 812,95	490 108,06	1 262 812,95				
923	490 149,60	1 262 848,03	490 149,60	1 262 848,03				
2. Сведения о частях границ уточняемого земельного участка с кадастровым номером					67:25:0010615:86			:
Обозначение части границ		Горизонтальное проложение (S), м	Описание прохождения части границ		Сведения о согласовании местоположения границ (согласовано/спорное)			
от т.	до т.							
1	2	3	4		5			
923	926	24,68	—		согласовано			
926	927	54,05						
927	924	21,27						
924	923	54,37						
3. Сведения о характеристиках уточняемого земельного участка с кадастровым номером					67:25:0010615:86			:
№ п/п	Наименование характеристики				Значение характеристики			
1	2				3			
1.	Адрес земельного участка				—			
1.1.	Сведения о местоположении земельного участка (при отсутствии адреса) в структурированном в соответствии с федеральной информационной адресной системой виде				Российская Федерация, Смоленская область, Ярцевский р-н, Ярцево г, 3-й Танкистов пер, д 26			
1.2.	Дополнительные сведения о местоположении земельного участка				—			

1	2				3		
2.	Площадь земельного участка ± величина погрешности определения (вычисления) площади (Р ± ΔР), м²				1 245 ± 12,00		
3.	Формула, примененная для вычисления предельной погрешности определения площади земельного участка, с подставленными значениями и итоговые (вычисленные) значения				$3,5*0,10*\sqrt{(1\ 245,00)} = 12$		
4.	Площадь земельного участка согласно сведениям Единого государственного реестра недвижимости (Ркад), м²				1 244,00		
5.	Оценка расхождения Р и Ркад (Р - Ркад), м²				1		
6.	Предельный минимальный и максимальный размеры земельного участка (Рмин и Рмакс), м²				— —		
7.	Кадастровый или иной государственный учетный номер (инвентарный) здания, сооружения, объекта незавершенного строительства, расположенного на земельном участке				—		
8.	Вид (виды) разрешенного использования				Под индивидуальный жилой дом		
8.1.	Дополнительные сведения об использовании земельного участка				—		
9.	Сведения о земельных участках (землях общего пользования, территории общего пользования), посредством которых обеспечивается доступ				—		
10.	Иные сведения				—		
4. Пояснения к сведениям об уточняемом земельном участке с кадастровым номером					67:25:0010615:86 :		
1.	—						
1. Сведения о характерных точках границ уточняемого земельного участка с кадастровым номером					67:25:0010615:88 :		
Система координат					МСК-67, зона 1 Зона № 1		
Обоз- начение харак- терных точек границ	Координаты, м				Метод определения координат	Формулы, примененные для расчета средней квадратической погрешности определения координат характерных точек границ (Mt), с подставленными в такие формулы значениями и итоговые (вычисленные) значения Mt, м	Описание закрепления точки
	содержатся в Едином государственном реестре недвижимости		определены в результате выполнения комплексных кадастровых работ				
	X	Y	X	Y			
1	2	3	4	5	6	7	8
928	490 364,62	1 262 584,44	490 364,62	1 262 584,44	—	0,30	—

1	2	3	4	5	6	7	8
929	490 383,37	1 262 602,21	490 383,37	1 262 602,21	—	0,30	—
930	490 344,39	1 262 643,03	490 344,39	1 262 643,03			
931	490 334,75	1 262 634,51	490 334,75	1 262 634,51			
763	490 328,03	1 262 627,54	490 328,03	1 262 627,54		0,10	
918	490 326,60	1 262 626,04	490 326,60	1 262 626,04			
865	490 327,31	1 262 625,27	490 327,31	1 262 625,27		0,30	
928	490 364,62	1 262 584,44	490 364,62	1 262 584,44			

2. Сведения о частях границ уточняемого земельного участка с кадастровым номером 67:25:0010615:88 :

Обозначение части границ		Горизонтальное проложение (S), м	Описание прохождения части границ	Сведения о согласовании местоположения границ (согласовано/спорное)
от т.	до т.			
1	2	3	4	5
928	929	25,83	—	согласовано
929	930	56,44		
930	931	12,87		
931	763	9,68		
763	918	2,07		
918	865	1,05		
865	928	55,31		

3. Сведения о характеристиках уточняемого земельного участка с кадастровым номером 67:25:0010615:88 :

№ п/п	Наименование характеристики	Значение характеристики
1	2	3
1.	Адрес земельного участка	—
1.1.	Сведения о местоположении земельного участка (при отсутствии адреса) в структурированном в соответствии с федеральной информационной адресной системой виде	215806, Российская Федерация, Смоленская область, Ярцевский р-н, Ярцево г, Танкистов ул, д 45/14
1.2.	Дополнительные сведения о местоположении земельного участка	—
2.	Площадь земельного участка ± величина погрешности определения (вычисления) площади ($P \pm \Delta P$), м²	1 428 ± 13,00
3.	Формула, примененная для вычисления предельной погрешности определения площади земельного участка, с подставленными значениями и итоговые (вычисленные) значения	$3,5 \cdot 0,10 \cdot \sqrt{(1\,428,00)} = 13$

1	2				3			
4.	Площадь земельного участка согласно сведениям Единого государственного реестра недвижимости (Ркад), м²				1 428,00			
5.	Оценка расхождения Р и Ркад (Р - Ркад), м²				0			
6.	Предельный минимальный и максимальный размеры земельного участка (Рмин и Рмакс), м²				— —			
7.	Кадастровый или иной государственный учетный номер (инвентарный) здания, сооружения, объекта незавершенного строительства, расположенного на земельном участке				—			
8.	Вид (виды) разрешенного использования				Под индивидуальный жилой дом			
8.1.	Дополнительные сведения об использовании земельного участка				—			
9.	Сведения о земельных участках (землях общего пользования, территории общего пользования), посредством которых обеспечивается доступ				—			
10.	Иные сведения				—			
4. Пояснения к сведениям об уточняемом земельном участке с кадастровым номером					67:25:0010615:88			:
1.	—							
1. Сведения о характерных точках границ уточняемого земельного участка с кадастровым номером					67:25:0010615:89			:
Система координат					МСК-67, зона 1			Зона № 1
Обоз- начение харак- терных точек границ	Координаты, м				Метод определения координат	Формулы, примененные для расчета средней квадратической погрешности определения координат характерных точек границ (Mt), с подставленными в такие формулы значениями и итоговые (вычисленные) значения Mt, м	Описание закрепления точки	
	содержатся в Едином государственном реестре недвижимости		определены в результате выполнения комплексных кадастровых работ					
	X	Y	X	Y				
1	2	3	4	5	6	7	8	
926	490 132,82	1 262 866,13	490 132,82	1 262 866,13	—	0,30	—	
932	490 111,08	1 262 889,00	490 111,08	1 262 889,00				
933	490 078,04	1 262 852,63	490 078,04	1 262 852,63				
934	490 075,33	1 262 849,94	490 075,33	1 262 849,94				
935	490 074,58	1 262 849,55	490 074,58	1 262 849,55				
936	490 077,36	1 262 846,51	490 077,36	1 262 846,51				
927	490 093,80	1 262 828,73	490 093,80	1 262 828,73				

1	2	3	4	5	6	7	8	
937	490 126,64	1 262 860,20	490 126,64	1 262 860,20	—	0,30	—	
926	490 132,82	1 262 866,13	490 132,82	1 262 866,13				
2. Сведения о частях границ уточняемого земельного участка с кадастровым номером					67:25:0010615:89			:
Обозначение части границ		Горизонтальное проложение (S), м	Описание прохождения части границ	Сведения о согласовании местоположения границ (согласовано/спорное)				
от т.	до т.							
1	2	3	4	5				
926	932	31,55	—	согласовано				
932	933	49,14						
933	934	3,82						
934	935	0,85						
935	936	4,12						
936	927	24,22						
927	937	45,48						
937	926	8,56						
3. Сведения о характеристиках уточняемого земельного участка с кадастровым номером					67:25:0010615:89			:
№ п/п	Наименование характеристики			Значение характеристики				
1	2			3				
1.	Адрес земельного участка			—				
1.1.	Сведения о местоположении земельного участка (при отсутствии адреса) в структурированном в соответствии с федеральной информационной адресной системой виде			Российская Федерация, Смоленская область, Ярцевский р-н, Ярцево г, 3-й Танкистов пер, д 28/42				
1.2.	Дополнительные сведения о местоположении земельного участка			—				
2.	Площадь земельного участка ± величина погрешности определения (вычисления) площади (Р ± ΔР), м²			1 600 ± 14,00				
3.	Формула, примененная для вычисления предельной погрешности определения площади земельного участка, с подставленными значениями и итоговые (вычисленные) значения			3,5*0,10*√(1 600,00) = 14				
4.	Площадь земельного участка согласно сведениям Единого государственного реестра недвижимости (Ркад), м²			1 600,00				
5.	Оценка расхождения Р и Ркад (Р - Ркад), м²			0				
6.	Предельный минимальный и максимальный размеры земельного участка (Рмин и Рмакс), м²			— —				

1	2				3		
7.	Кадастровый или иной государственный учетный номер (инвентарный) здания, сооружения, объекта незавершенного строительства, расположенного на земельном участке				—		
8.	Вид (виды) разрешенного использования				под индивидуальный жилой дом		
8.1.	Дополнительные сведения об использовании земельного участка				—		
9.	Сведения о земельных участках (землях общего пользования, территории общего пользования), посредством которых обеспечивается доступ				—		
10.	Иные сведения				—		
4. Пояснения к сведениям об уточняемом земельном участке с кадастровым номером					67:25:0010615:89		
1.	—						
1. Сведения о характерных точках границ уточняемого земельного участка с кадастровым номером					67:25:0010615:90		
Система координат МСК-67, зона 1					Зона № 1		
Обоз- начение харак- терных точек границ	Координаты, м				Метод определения координат	Формулы, примененные для расчета средней квадратической погрешности определения координат характерных точек границ (Mt), с подставленными в такие формулы значениями и итоговые (вычисленные) значения Mt, м	Описание закрепления точки
	содержатся в Едином государственном реестре недвижимости		определены в результате выполнения комплексных кадастровых работ				
	X	Y	X	Y			
1	2	3	4	5	6	7	8
895	490 165,63	1 262 850,59	490 165,63	1 262 850,59	—	0,10	—
938	490 184,24	1 262 831,06	490 184,24	1 262 831,06			
939	490 201,55	1 262 847,44	490 201,55	1 262 847,44			
499	490 218,88	1 262 864,11	490 218,88	1 262 864,11			
498	490 217,76	1 262 865,84	490 217,76	1 262 865,84			
133	490 221,42	1 262 869,90	490 221,42	1 262 869,90			
139	490 205,73	1 262 886,90	490 205,73	1 262 886,90			
895	490 165,63	1 262 850,59	490 165,63	1 262 850,59			
2. Сведения о частях границ уточняемого земельного участка с кадастровым номером					67:25:0010615:90		
Обозначение части границ		Горизонтальное проложение (S), м	Описание прохождения части границ		Сведения о согласовании местоположения границ (согласовано/спорное)		
от т.	до т.						

1	2	3	4	5
895	938	26,98	—	согласовано
938	939	23,83		
939	499	24,05		
499	498	2,06		
498	133	5,47		
133	139	23,13		
139	895	54,10		

3. Сведения о характеристиках уточняемого земельного участка с кадастровым номером 67:25:0010615:90 :

№ п/п	Наименование характеристики	Значение характеристики
1	2	3
1.	Адрес земельного участка	—
1.1.	Сведения о местоположении земельного участка (при отсутствии адреса) в структурированном в соответствии с федеральной информационной адресной системой виде	Российская Федерация, Смоленская область, Ярцевский р-н, Ярцево г, 3-й Танкистов пер, д 31
1.2.	Дополнительные сведения о местоположении земельного участка	—
2.	Площадь земельного участка ± величина погрешности определения (вычисления) площади ($P \pm \Delta P$), м²	$1\,405 \pm 13,00$
3.	Формула, примененная для вычисления предельной погрешности определения площади земельного участка, с подставленными значениями и итоговые (вычисленные) значения	$3,5*0,10*\sqrt{(1\,405,00)} = 13$
4.	Площадь земельного участка согласно сведениям Единого государственного реестра недвижимости (Ркад), м²	1 405,00
5.	Оценка расхождения Р и Ркад ($P - P_{кад}$), м²	0
6.	Предельный минимальный и максимальный размеры земельного участка ($P_{мин}$ и $P_{макс}$), м²	— —
7.	Кадастровый или иной государственный учетный номер (инвентарный) здания, сооружения, объекта незавершенного строительства, расположенного на земельном участке	—
8.	Вид (виды) разрешенного использования	Под индивидуальный жилой дом
8.1.	Дополнительные сведения об использовании земельного участка	—
9.	Сведения о земельных участках (землях общего пользования, территории общего пользования), посредством которых обеспечивается доступ	—

1	2				3			
10.	Иные сведения				—			
4. Пояснения к сведениям об уточняемом земельном участке с кадастровым номером					67:25:0010615:90 :			
1.	—							
1. Сведения о характерных точках границ уточняемого земельного участка с кадастровым номером					67:25:0010615:91 :			
Система координат МСК-67, зона 1					Зона № 1			
Обозначение характерных точек границ	Координаты, м				Метод определения координат	Формулы, примененные для расчета средней квадратической погрешности определения координат характерных точек границ (Mt), с подставленными в такие формулы значениями и итоговые (вычисленные) значения Mt, м	Описание закрепления точки	
	содержатся в Едином государственном реестре недвижимости		определены в результате выполнения комплексных кадастровых работ					
	X	Y	X	Y				
1	2	3	4	5	6	7	8	
194	490 066,16	1 262 935,75	490 066,16	1 262 935,75	—	0,30	—	
940	490 054,94	1 262 947,38	490 054,94	1 262 947,38				
941	490 041,01	1 262 934,80	490 041,01	1 262 934,80				
942	490 037,06	1 262 931,34	490 037,06	1 262 931,34				
440	490 024,00	1 262 919,56	490 024,00	1 262 919,56				
447	490 024,31	1 262 919,26	490 024,31	1 262 919,26				
446	490 033,61	1 262 910,34	490 033,61	1 262 910,34				
445	490 036,33	1 262 907,66	490 036,33	1 262 907,66				
197	490 036,80	1 262 907,26	490 036,80	1 262 907,26		0,10	Долговременный межевой знак	
190	490 044,45	1 262 914,88	490 044,45	1 262 914,88		0,30		
195	490 065,61	1 262 935,23	490 065,61	1 262 935,23				
194	490 066,16	1 262 935,75	490 066,16	1 262 935,75		—		
2. Сведения о частях границ уточняемого земельного участка с кадастровым номером						67:25:0010615:91 :		
Обозначение части границ		Горизонтальное проложение (S), м	Описание прохождения части границ		Сведения о согласовании местоположения границ (согласовано/спорное)			
от т.	до т.							
1	2	3	4		5			
194	940	16,16	—		согласовано			

1	2	3	4	5
940	941	18,77	—	согласовано
941	942	5,25		
942	440	17,59		
440	447	0,43		
447	446	12,89		
446	445	3,82		
445	197	0,62		
197	190	10,80		
190	195	29,36		
195	194	0,76		

3. Сведения о характеристиках уточняемого земельного участка с кадастровым номером 67:25:0010615:91 :

№ п/п	Наименование характеристики	Значение характеристики
1	2	3
1.	Адрес земельного участка	—
1.1.	Сведения о местоположении земельного участка (при отсутствии адреса) в структурированном в соответствии с федеральной информационной адресной системой виде	Российская Федерация, Смоленская область, Ярцевский р-н, Ярцево г, 3-й Танкистов пер, д 32/76
1.2.	Дополнительные сведения о местоположении земельного участка	—
2.	Площадь земельного участка ± величина погрешности определения (вычисления) площади ($P \pm \Delta P$), м²	$696 \pm 9,00$
3.	Формула, примененная для вычисления предельной погрешности определения площади земельного участка, с подставленными значениями и итоговые (вычисленные) значения	$3,5*0,10*\sqrt{(696,00)} = 9$
4.	Площадь земельного участка согласно сведениям Единого государственного реестра недвижимости (Ркад), м²	696,00
5.	Оценка расхождения Р и Ркад ($P - P_{кад}$), м²	0
6.	Предельный минимальный и максимальный размеры земельного участка ($P_{мин}$ и $P_{макс}$), м²	— —
7.	Кадастровый или иной государственный учетный номер (инвентарный) здания, сооружения, объекта незавершенного строительства, расположенного на земельном участке	—
8.	Вид (виды) разрешенного использования	Под индивидуальный жилой дом
8.1.	Дополнительные сведения об использовании земельного участка	—

1	2				3		
9.	Сведения о земельных участках (землях общего пользования, территории общего пользования), посредством которых обеспечивается доступ				—		
10.	Иные сведения				—		
4. Пояснения к сведениям об уточняемом земельном участке с кадастровым номером					67:25:0010615:91 :		
1.	—						
1. Сведения о характерных точках границ уточняемого земельного участка с кадастровым номером					67:25:0010615:93 :		
Система координат МСК-67, зона 1					Зона № 1		
Обоз- начение харак- терных точек границ	Координаты, м				Метод определения координат	Формулы, примененные для расчета средней квадратической погрешности определения координат характерных точек границ (Mt), с подставленными в такие формулы значениями и итоговые (вычисленные) значения Mt, м	Описание закрепления точки
	содержатся в Едином государственном реестре недвижимости		определены в результате выполнения комплексных кадастровых работ				
	X	Y	X	Y			
1	2	3	4	5	6	7	8
405	489 993,04	1 262 912,11	489 993,04	1 262 912,11	—	0,30	—
943	490 023,87	1 262 937,96	490 023,87	1 262 937,96			
944	490 046,12	1 262 956,93	490 046,12	1 262 956,93			
945	490 033,21	1 262 970,32	490 033,21	1 262 970,32			
946	490 027,03	1 262 965,07	490 027,03	1 262 965,07			
947	490 009,89	1 262 950,55	490 009,89	1 262 950,55			
406	489 980,44	1 262 925,14	489 980,44	1 262 925,14			
405	489 993,04	1 262 912,11	489 993,04	1 262 912,11			
2. Сведения о частях границ уточняемого земельного участка с кадастровым номером					67:25:0010615:93 :		
Обозначение части границ		Горизонтальное проложение (S), м	Описание прохождения части границ		Сведения о согласовании местоположения границ (согласовано/спорное)		
от т.	до т.						
1	2	3	4		5		
405	943	40,23	—		согласовано		
943	944	29,24					
944	945	18,60					
945	946	8,11					

1	2	3	4	5
946	947	22,46	—	согласовано
947	406	38,90		
406	405	18,13		
3. Сведения о характеристиках уточняемого земельного участка с кадастровым номером				67:25:0010615:93
№ п/п	Наименование характеристики		Значение характеристики	
1	2		3	
1.	Адрес земельного участка		—	
1.1.	Сведения о местоположении земельного участка (при отсутствии адреса) в структурированном в соответствии с федеральной информационной адресной системой виде		Российская Федерация, Смоленская область, Ярцевский р-н, Ярцево г, 3-й Танкистов пер, д 34/63	
1.2.	Дополнительные сведения о местоположении земельного участка		—	
2.	Площадь земельного участка ± величина погрешности определения (вычисления) площади (Р ± ΔР), м²		1 283 ± 13,00	
3.	Формула, примененная для вычисления предельной погрешности определения площади земельного участка, с подставленными значениями и итоговые (вычисленные) значения		3,5*0,10*√(1 283,00) = 13	
4.	Площадь земельного участка согласно сведениям Единого государственного реестра недвижимости (Ркад), м²		1 283,00	
5.	Оценка расхождения Р и Ркад (Р - Ркад), м²		0	
6.	Предельный минимальный и максимальный размеры земельного участка (Рмин и Рмакс), м²		— —	
7.	Кадастровый или иной государственный учетный номер (инвентарный) здания, сооружения, объекта незавершенного строительства, расположенного на земельном участке		—	
8.	Вид (виды) разрешенного использования		под индивидуальный жилой дом	
8.1.	Дополнительные сведения об использовании земельного участка		—	
9.	Сведения о земельных участках (землях общего пользования, территории общего пользования), посредством которых обеспечивается доступ		—	
10.	Иные сведения		—	
4. Пояснения к сведениям об уточняемом земельном участке с кадастровым номером				67:25:0010615:93
1.	—			

1. Сведения о характерных точках границ уточняемого земельного участка с кадастровым номером

67:25:0010615:94

:

Система координат

МСК-67, зона 1

Зона №

1

Обоз- начение харак- терных точек границ	Координаты, м				Метод определения координат	Формулы, примененные для расчета средней квадратической погрешности определения координат характерных точек границ (Mt), с подставленными в такие формулы значениями и итоговые (вычисленные) значения Mt, м	Описание закрепления точки
	содержатся в Едином государственном реестре недвижимости		определены в результате выполнения комплексных кадастровых работ				
	X	Y	X	Y			
1	2	3	4	5	6	7	8
185	490 155,57	1 262 901,18	490 155,57	1 262 901,18	—	0,10	—
184	490 137,92	1 262 920,54	490 137,92	1 262 920,54			
948	490 131,14	1 262 914,80	490 131,14	1 262 914,80			
949	490 117,39	1 262 902,21	490 117,39	1 262 902,21			
950	490 134,92	1 262 883,85	490 134,92	1 262 883,85			
951	490 136,97	1 262 885,29	490 136,97	1 262 885,29			
185	490 155,57	1 262 901,18	490 155,57	1 262 901,18			

2. Сведения о частях границ уточняемого земельного участка с кадастровым номером

67:25:0010615:94

:

Обозначение части границ		Горизонтальное проложение (S), м	Описание прохождения части границ	Сведения о согласовании местоположения границ (согласовано/спорное)
от т.	до т.			
1	2	3	4	5
185	184	26,20	—	согласовано
184	948	8,88		
948	949	18,64		
949	950	25,38		
950	951	2,51		
951	185	24,46		

3. Сведения о характеристиках уточняемого земельного участка с кадастровым номером

67:25:0010615:94

:

№ п/п	Наименование характеристики	Значение характеристики
1	2	3

1	2	3
1.	Адрес земельного участка	—
1.1.	Сведения о местоположении земельного участка (при отсутствии адреса) в структурированном в соответствии с федеральной информационной адресной системой виде	Российская Федерация, Смоленская область, Ярцевский р-н, Ярцево г, 3-й Танкистов пер, д 35/51
1.2.	Дополнительные сведения о местоположении земельного участка	—
2.	Площадь земельного участка \pm величина погрешности определения (вычисления) площади ($P \pm \Delta P$), м ²	$708 \pm 9,00$
3.	Формула, примененная для вычисления предельной погрешности определения площади земельного участка, с подставленными значениями и итоговые (вычисленные) значения	$3,5*0,10*\sqrt{(708,00)} = 9$
4.	Площадь земельного участка согласно сведениям Единого государственного реестра недвижимости (Ркад), м ²	708,00
5.	Оценка расхождения Р и Ркад ($P - P_{кад}$), м ²	0
6.	Предельный минимальный и максимальный размеры земельного участка ($P_{мин}$ и $P_{макс}$), м ²	— —
7.	Кадастровый или иной государственный учетный номер (инвентарный) здания, сооружения, объекта незавершенного строительства, расположенного на земельном участке	—
8.	Вид (виды) разрешенного использования	под жилым домом
8.1.	Дополнительные сведения об использовании земельного участка	—
9.	Сведения о земельных участках (землях общего пользования, территории общего пользования), посредством которых обеспечивается доступ	—
10.	Иные сведения	—
4. Пояснения к сведениям об уточняемом земельном участке с кадастровым номером		67:25:0010615:94 :
1.	—	

1. Сведения о характерных точках границ уточняемого земельного участка с кадастровым номером

67:25:0010615:95

:

Система координат

МСК-67, зона 1

Зона №

1

Обозначение характерных точек границ	Координаты, м				Метод определения координат	Формулы, примененные для расчета средней квадратической погрешности определения координат характерных точек границ (Mt), с подставленными в такие формулы значениями и итоговые (вычисленные) значения Mt, м	Описание закрепления точки
	содержатся в Едином государственном реестре недвижимости		определены в результате выполнения комплексных кадастровых работ				
	X	Y	X	Y			
1	2	3	4	5	6	7	8
945	490 033,21	1 262 970,32	490 033,21	1 262 970,32	—	0,30	—
952	490 022,64	1 262 982,77	490 022,64	1 262 982,77			
953	490 016,85	1 262 988,87	490 016,85	1 262 988,87			
954	490 001,76	1 262 975,22	490 001,76	1 262 975,22			
955	489 979,62	1 262 955,06	489 979,62	1 262 955,06			
956	489 965,16	1 262 941,90	489 965,16	1 262 941,90			
406	489 980,44	1 262 925,14	489 980,44	1 262 925,14			
947	490 009,89	1 262 950,55	490 009,89	1 262 950,55			
945	490 033,21	1 262 970,32	490 033,21	1 262 970,32			
2. Сведения о частях границ уточняемого земельного участка с кадастровым номером						67:25:0010615:95	:
Обозначение части границ		Горизонтальное проложение (S), м	Описание прохождения части границ	Сведения о согласовании местоположения границ (согласовано/спорное)			
от т.	до т.						
1	2	3	4	5			
945	952	16,33	—	согласовано			
952	953	8,41					
953	954	20,35					
954	955	29,94					
955	956	19,55					
956	406	22,68					
406	947	38,90					
947	945	30,57					
3. Сведения о характеристиках уточняемого земельного участка с кадастровым номером						67:25:0010615:95	:
№ п/п	Наименование характеристики			Значение характеристики			

1	2	3
1.	Адрес земельного участка	—
1.1.	Сведения о местоположении земельного участка (при отсутствии адреса) в структурированном в соответствии с федеральной информационной адресной системой виде	Российская Федерация, Смоленская область, Ярцевский р-н, Ярцево г, 3-й Танкистов пер, д 36
1.2.	Дополнительные сведения о местоположении земельного участка	—
2.	Площадь земельного участка \pm величина погрешности определения (вычисления) площади ($P \pm \Delta P$), м ²	$1\,651 \pm 14,00$
3.	Формула, примененная для вычисления предельной погрешности определения площади земельного участка, с подставленными значениями и итоговые (вычисленные) значения	$3,5*0,10*\sqrt{(1\,651,00)} = 14$
4.	Площадь земельного участка согласно сведениям Единого государственного реестра недвижимости (Ркад), м ²	1 651,00
5.	Оценка расхождения Р и Ркад ($P - P_{кад}$), м ²	0
6.	Предельный минимальный и максимальный размеры земельного участка ($P_{мин}$ и $P_{макс}$), м ²	— —
7.	Кадастровый или иной государственный учетный номер (инвентарный) здания, сооружения, объекта незавершенного строительства, расположенного на земельном участке	—
8.	Вид (виды) разрешенного использования	Под индивидуальный жилой дом
8.1.	Дополнительные сведения об использовании земельного участка	—
9.	Сведения о земельных участках (землях общего пользования, территории общего пользования), посредством которых обеспечивается доступ	—
10.	Иные сведения	—
4. Пояснения к сведениям об уточняемом земельном участке с кадастровым номером		67:25:0010615:95 :
1.	—	

1. Сведения о характерных точках границ уточняемого земельного участка с кадастровым номером67:25:0010615:96:

Система координатМСК-67, зона 1Зона №1

Обоз- начение харак- терных точек границ	Координаты, м				Метод определения координат	Формулы, примененные для расчета средней квадратической погрешности определения координат характерных точек границ (Mt), с подставленными в такие формулы значениями и итоговые (вычисленные) значения Mt, м	Описание закрепления точки
	содержатся в Едином государственном реестре недвижимости		определены в результате выполнения комплексных кадастровых работ				
	X	Y	X	Y			
1	2	3	4	5	6	7	8
957	490 100,19	1 262 920,26	490 100,19	1 262 920,26	—	0,10	—
949	490 117,39	1 262 902,21	490 117,39	1 262 902,21			
948	490 131,14	1 262 914,80	490 131,14	1 262 914,80			
184	490 137,92	1 262 920,54	490 137,92	1 262 920,54			
182	490 162,15	1 262 942,04	490 162,15	1 262 942,04			
181	490 142,69	1 262 962,75	490 142,69	1 262 962,75			
958	490 115,63	1 262 935,63	490 115,63	1 262 935,63			
957	490 100,19	1 262 920,26	490 100,19	1 262 920,26			

2. Сведения о частях границ уточняемого земельного участка с кадастровым номером67:25:0010615:96:

Обозначение части границ		Горизонтальное проложение (S), м	Описание прохождения части границ	Сведения о согласовании местоположения границ (согласовано/спорное)
от т.	до т.			
1	2	3	4	5
957	949	24,93	—	согласовано
949	948	18,64		
948	184	8,88		
184	182	32,39		
182	181	28,42		
181	958	38,31		
958	957	21,79		

3. Сведения о характеристиках уточняемого земельного участка с кадастровым номером67:25:0010615:96:

№ п/п	Наименование характеристики	Значение характеристики
1	2	3

1	2	3
1.	Адрес земельного участка	—
1.1.	Сведения о местоположении земельного участка (при отсутствии адреса) в структурированном в соответствии с федеральной информационной адресной системой виде	Российская Федерация, Смоленская область, Ярцевский р-н, Ярцево г, 3-й Танкистов пер, д 37
1.2.	Дополнительные сведения о местоположении земельного участка	—
2.	Площадь земельного участка \pm величина погрешности определения (вычисления) площади ($P \pm \Delta P$), м ²	1 594 \pm 14,00
3.	Формула, примененная для вычисления предельной погрешности определения площади земельного участка, с подставленными значениями и итоговые (вычисленные) значения	$3,5 \cdot 0,10 \cdot \sqrt{(1\,594,00)} = 14$
4.	Площадь земельного участка согласно сведениям Единого государственного реестра недвижимости (Ркад), м ²	1 594,00
5.	Оценка расхождения Р и Ркад ($P - P_{\text{кад}}$), м ²	0
6.	Предельный минимальный и максимальный размеры земельного участка ($P_{\text{мин}}$ и $P_{\text{макс}}$), м ²	— —
7.	Кадастровый или иной государственный учетный номер (инвентарный) здания, сооружения, объекта незавершенного строительства, расположенного на земельном участке	—
8.	Вид (виды) разрешенного использования	под индивидуальным жилым домом
8.1.	Дополнительные сведения об использовании земельного участка	—
9.	Сведения о земельных участках (землях общего пользования, территории общего пользования), посредством которых обеспечивается доступ	—
10.	Иные сведения	—
4. Пояснения к сведениям об уточняемом земельном участке с кадастровым номером		67:25:0010615:96 :
1.	—	

1. Сведения о характерных точках границ уточняемого земельного участка с кадастровым номером					67:25:0010615:97			:
Система координат		МСК-67, зона 1			Зона №			1
Обоз- начение харак- терных точек границ	Координаты, м				Метод определения координат	Формулы, примененные для расчета средней квадратической погрешности определения координат характерных точек границ (Mt), с подставленными в такие формулы значениями и итоговые (вычисленные) значения Mt, м	Описание закрепления точки	
	содержатся в Едином государственном реестре недвижимости		определены в результате выполнения комплексных кадастровых работ					
	X	Y	X	Y				
1	2	3	4	5	6	7	8	
58	490 150,75	1 262 976,76	490 150,75	1 262 976,76	—	0,10	—	
57	490 141,52	1 262 985,63	490 141,52	1 262 985,63				
439	490 141,48	1 262 985,59	490 141,48	1 262 985,59				
438	490 126,06	1 262 972,01	490 126,06	1 262 972,01				
437	490 123,74	1 262 974,48	490 123,74	1 262 974,48				
436	490 122,87	1 262 973,65	490 122,87	1 262 973,65				
959	490 116,44	1 262 967,49	490 116,44	1 262 967,49				
960	490 122,50	1 262 961,41	490 122,50	1 262 961,41				
961	490 128,24	1 262 955,40	490 128,24	1 262 955,40				
962	490 111,20	1 262 936,63	490 111,20	1 262 936,63				
963	490 097,01	1 262 923,16	490 097,01	1 262 923,16				
964	490 099,84	1 262 919,91	490 099,84	1 262 919,91				
958	490 115,63	1 262 935,63	490 115,63	1 262 935,63				
180	490 144,50	1 262 964,56	490 144,50	1 262 964,56				
179	490 142,44	1 262 966,98	490 142,44	1 262 966,98				
178	490 147,26	1 262 971,59	490 147,26	1 262 971,59				
177	490 149,21	1 262 975,00	490 149,21	1 262 975,00				
58	490 150,75	1 262 976,76	490 150,75	1 262 976,76				
2. Сведения о частях границ уточняемого земельного участка с кадастровым номером					67:25:0010615:97			:
Обозначение части границ		Горизонтальное проложение (S), м	Описание прохождения части границ	Сведения о согласовании местоположения границ (согласовано/спорное)				
от т.	до т.							
1	2	3	4	5				
58	57	12,80	—	согласовано				

1	2	3	4	5
57	439	0,06	—	согласовано
439	438	20,55		
438	437	3,39		
437	436	1,20		
436	959	8,90		
959	960	8,58		
960	961	8,31		
961	962	25,35		
962	963	19,57		
963	964	4,31		
964	958	22,28		
958	180	40,87		
180	179	3,18		
179	178	6,67		
178	177	3,93		
177	58	2,34		

3. Сведения о характеристиках уточняемого земельного участка с кадастровым номером 67:25:0010615:97 :

№ п/п	Наименование характеристики	Значение характеристики
1	2	3
1.	Адрес земельного участка	—
1.1.	Сведения о местоположении земельного участка (при отсутствии адреса) в структурированном в соответствии с федеральной информационной адресной системой виде	Российская Федерация, Смоленская область, Ярцевский р-н, Ярцево г, 3-й Танкистов пер, д №37-а
1.2.	Дополнительные сведения о местоположении земельного участка	—
2.	Площадь земельного участка ± величина погрешности определения (вычисления) площади ($P \pm \Delta P$), м²	$735 \pm 9,00$
3.	Формула, примененная для вычисления предельной погрешности определения площади земельного участка, с подставленными значениями и итоговые (вычисленные) значения	$3,5*0,10*\sqrt{(735,00)} = 9$
4.	Площадь земельного участка согласно сведениям Единого государственного реестра недвижимости (Ркад), м²	735,00
5.	Оценка расхождения Р и Ркад ($P - P_{кад}$), м²	0

1	2				3		
6.	Предельный минимальный и максимальный размеры земельного участка (Рмин и Рмакс), м²				— —		
7.	Кадастровый или иной государственный учетный номер (инвентарный) здания, сооружения, объекта незавершенного строительства, расположенного на земельном участке				—		
8.	Вид (виды) разрешенного использования				Под индивидуальный жилой дом		
8.1.	Дополнительные сведения об использовании земельного участка				—		
9.	Сведения о земельных участках (землях общего пользования, территории общего пользования), посредством которых обеспечивается доступ				—		
10.	Иные сведения				—		
4. Пояснения к сведениям об уточняемом земельном участке с кадастровым номером 67:25:0010615:97 :							
1.	—						
1. Сведения о характерных точках границ уточняемого земельного участка с кадастровым номером 67:25:0010615:98 :							
Система координат МСК-67, зона 1 Зона № 1							
Обозначение характерных точек границ	Координаты, м				Метод определения координат	Формулы, примененные для расчета средней квадратической погрешности определения координат характерных точек границ (Mt), с подставленными в такие формулы значениями и итоговые (вычисленные) значения Mt, м	Описание закрепления точки
	содержатся в Едином государственном реестре недвижимости		определены в результате выполнения комплексных кадастровых работ				
	X	Y	X	Y			
1	2	3	4	5	6	7	8
959	490 116,44	1 262 967,49	490 116,44	1 262 967,49	—	0,30	—
965	490 083,20	1 262 937,63	490 083,20	1 262 937,63			
966	490 094,90	1 262 925,38	490 094,90	1 262 925,38			
963	490 097,01	1 262 923,16	490 097,01	1 262 923,16			
967	490 102,19	1 262 928,08	490 102,19	1 262 928,08			
962	490 111,20	1 262 936,63	490 111,20	1 262 936,63			
961	490 128,24	1 262 955,40	490 128,24	1 262 955,40			
960	490 122,50	1 262 961,41	490 122,50	1 262 961,41			
959	490 116,44	1 262 967,49	490 116,44	1 262 967,49			

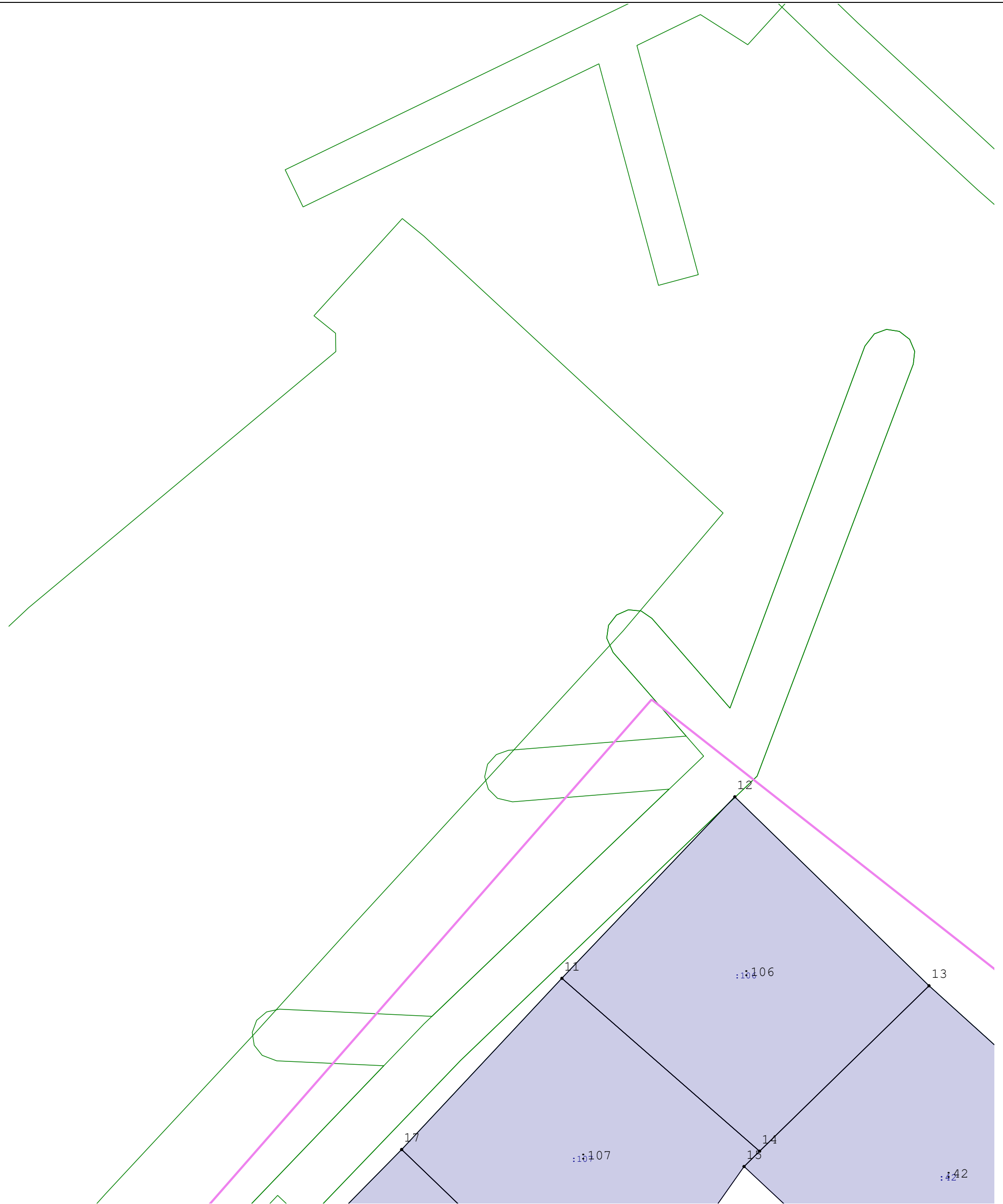
2. Сведения о частях границ уточняемого земельного участка с кадастровым номером				67:25:0010615:98		:
Обозначение части границ		Горизонтальное проложение (S), м	Описание прохождения части границ	Сведения о согласовании местоположения границ (согласовано/спорное)		
от т.	до т.					
1	2	3	4	5		
959	965	44,68	—	согласовано		
965	966	16,94				
966	963	3,06				
963	967	7,14				
967	962	12,42				
962	961	25,35				
961	960	8,31				
960	959	8,58				
3. Сведения о характеристиках уточняемого земельного участка с кадастровым номером				67:25:0010615:98		:
№ п/п	Наименование характеристики		Значение характеристики			
1	2		3			
1.	Адрес земельного участка		—			
1.1.	Сведения о местоположении земельного участка (при отсутствии адреса) в структурированном в соответствии с федеральной информационной адресной системой виде		Российская Федерация, Смоленская область, Ярцевский р-н, Ярцево г, 3-й Танкистов пер, д 39			
1.2.	Дополнительные сведения о местоположении земельного участка		—			
2.	Площадь земельного участка ± величина погрешности определения (вычисления) площади (Р ± ΔР), м²		845 ± 10,00			
3.	Формула, примененная для вычисления предельной погрешности определения площади земельного участка, с подставленными значениями и итоговые (вычисленные) значения		3,5*0,10*√(845,00) = 10			
4.	Площадь земельного участка согласно сведениям Единого государственного реестра недвижимости (Ркад), м²		845,00			
5.	Оценка расхождения Р и Ркад (Р - Ркад), м²		0			
6.	Предельный минимальный и максимальный размеры земельного участка (Рмин и Рмакс), м²		— —			
7.	Кадастровый или иной государственный учетный номер (инвентарный) здания, сооружения, объекта незавершенного строительства, расположенного на земельном участке		—			

1	2	3
8.	Вид (виды) разрешенного использования	под индивидуальный жилой дом
8.1.	Дополнительные сведения об использовании земельного участка	—
9.	Сведения о земельных участках (землях общего пользования, территории общего пользования), посредством которых обеспечивается доступ	—
10.	Иные сведения	—
4. Пояснения к сведениям об уточняемом земельном участке с кадастровым номером		67:25:0010615:98 :
1.	—	

Описание местоположения здания, сооружения, объекта незавершенного строительства на земельном участке								
1. Сведения о характерных точках контура объекта недвижимости с кадастровым номером _____:								
Система координат _____							Зона № _____	
Обоз- начение харак- терных точек границ	Содержатся в Едином государственном реестре недвижимости			Определены в ходе выполнения комплексных кадастровых работ			Метод определения координат	Формулы, примененные для расчета средней квадратической погрешности определения координат характерных точек (Mt), м, с подставленными в такие формулы значениями и итоговые (вычисленные) значения Mt, м
	координаты, м		Радиус, м	координаты, м		Радиус, м		
	X	Y	R	X	Y	R		
1	2	3	4	5	6	7	8	9
2. Сведения о характеристиках объекта недвижимости с кадастровым номером _____:								
№ п/п	Наименование характеристики				Значение характеристики			
1	2				3			
1.	Вид объекта недвижимости							
2.	Ранее присвоенный государственный учетный номер (инвентарный) здания, сооружения, объекта незавершенного строительства							
3.	Кадастровый номер земельного участка (земельных участков), в границах которого (которых) расположены здание, сооружение, объект незавершенного строительства							
4.	Уникальный учетный номер кадастрового квартала, в границах которого расположены здание, сооружение, объект незавершенного строительства							
5.	Адрес здания, сооружения, объекта незавершенного строительства							
5.1.	Сведения о местоположении здания, сооружения, объекта незавершенного строительства (при отсутствии адреса) в структурированном в соответствии с федеральной информационной адресной системой виде							
5.2.	Дополнительные сведения о местоположении							
6.	Иные сведения							
3. Пояснения к сведениям об объекте недвижимости с кадастровым номером _____:								
1.								

Сведения о зданиях, сооружениях, объектах незавершенного строительства, необходимые для исправления реестровых ошибок в сведениях об описании их местоположения								
1. Сведения о характерных точках контура _____ вид объекта недвижимости (здание, сооружение, объект незавершенного строительства)								
с кадастровым номером _____:								
Система координат _____							Зона № _____	
Обоз- начение харак- терных точек границ	Содержатся в Едином государственном реестре недвижимости			Определены в ходе выполнения комплексных кадастровых работ			Метод определения координат	Формулы, примененные для расчета средней квадратической погрешности определения координат характерных точек (Mt), м, с подставленными в такие формулы значениями и итоговые (вычисленные) значения Mt, м
	координаты, м		Радиус, м	координаты, м		Радиус, м		
	X	Y	R	X	Y	R		
1	2	3	4	5	6	7	8	9
2. Иные сведения об объекте недвижимости с кадастровым номером _____:								
1.								
3. Пояснения к сведениям об объекте недвижимости с кадастровым номером _____:								
1.								

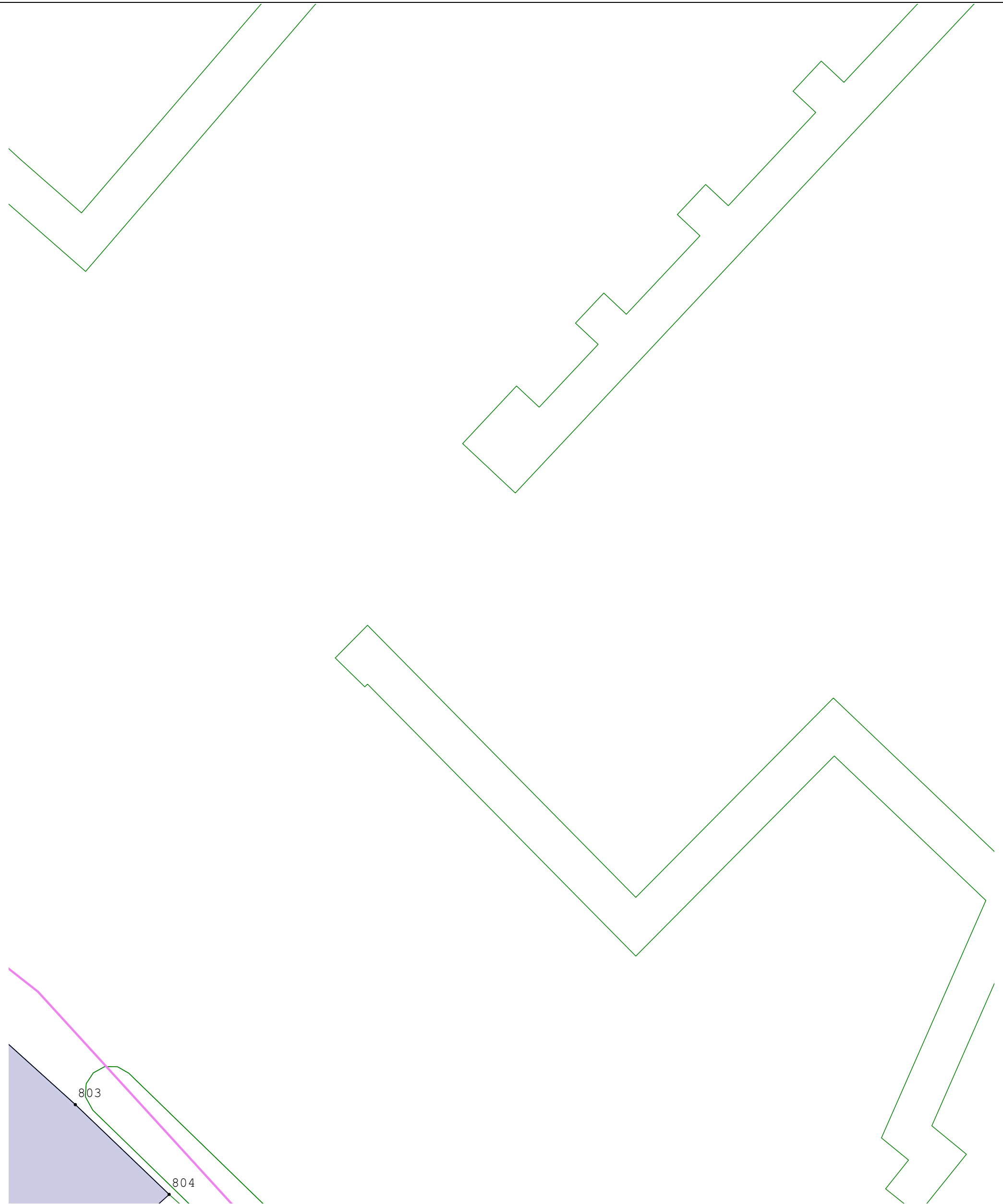




Масштаб 1:350








Условные обозначения:

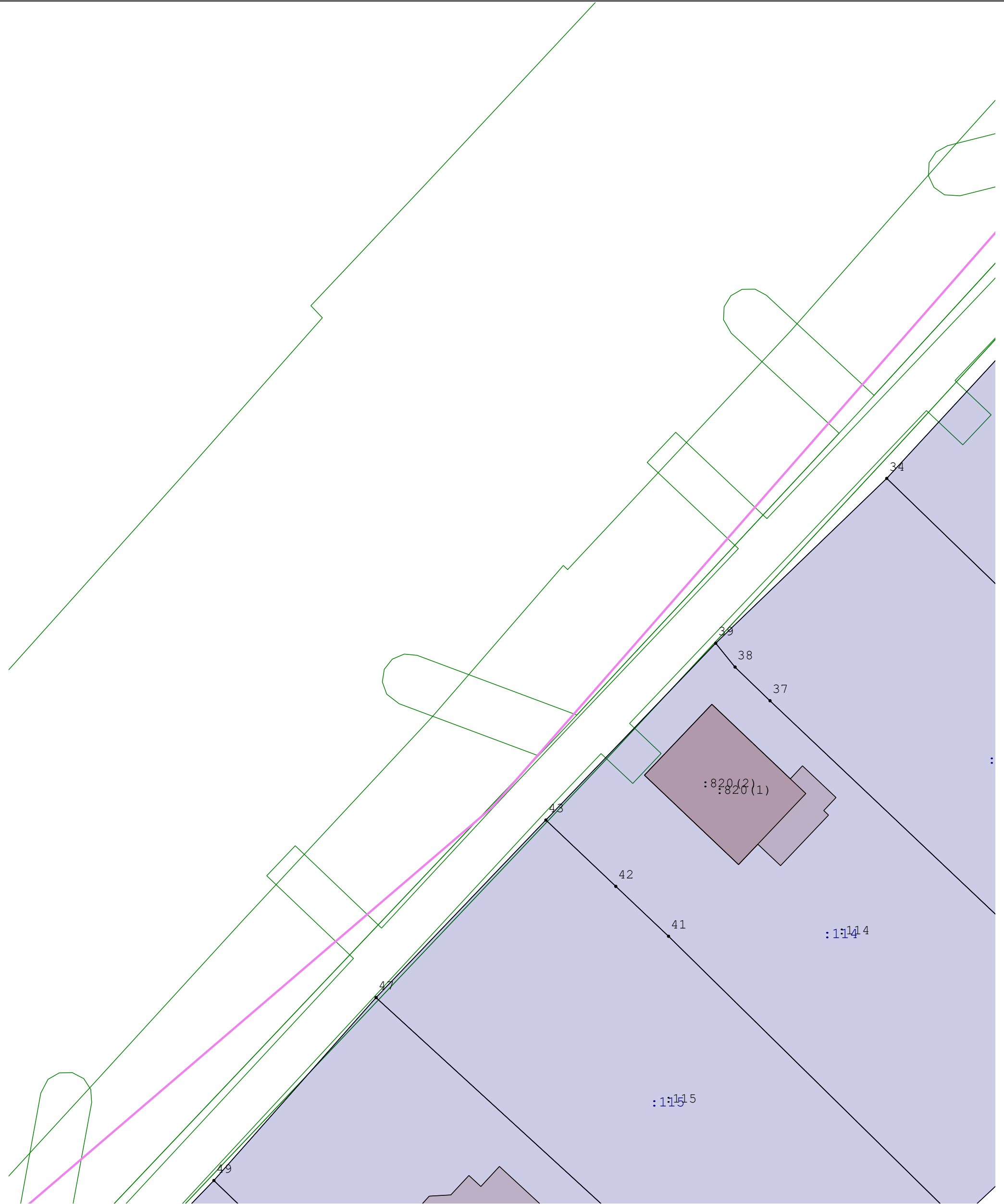
- | | | | |
|--|---|--|---|
| | - Земельный участок, размеры которого могут быть переданы в масштабе разделов графической части | | - Существующая часть границы, имеющиеся в ГКН сведения о которой достаточны для определения ее местоположения |
| | - Вновь образованная часть границы, сведения о которой достаточны для определения ее местоположения | | - Характерная точка границы, сведения о которой позволяют однозначно определить ее положение на местности |
| | - Кадастровый номер здания | | - Кадастровый номер земельного участка |
| | - Граница кадастрового квартала | | |



Масштаб 1:350

Условные обозначения:

- | | | | |
|---|---|---|---|
|  | - Земельный участок, размеры которого могут быть переданы в масштабе разделов графической части |  | - Существующая часть границы, имеющиеся в ГКН сведения о которой достаточны для определения ее местоположения |
|  | - Вновь образованная часть границы, сведения о которой достаточны для определения ее местоположения |  | - Характерная точка границы, сведения о которой позволяют однозначно определить ее положение на местности |
|  | - Кадастровый номер здания |  | - Кадастровый номер земельного участка |
|  | - Граница кадастрового квартала | | |



Масштаб 1:350

Условные обозначения:








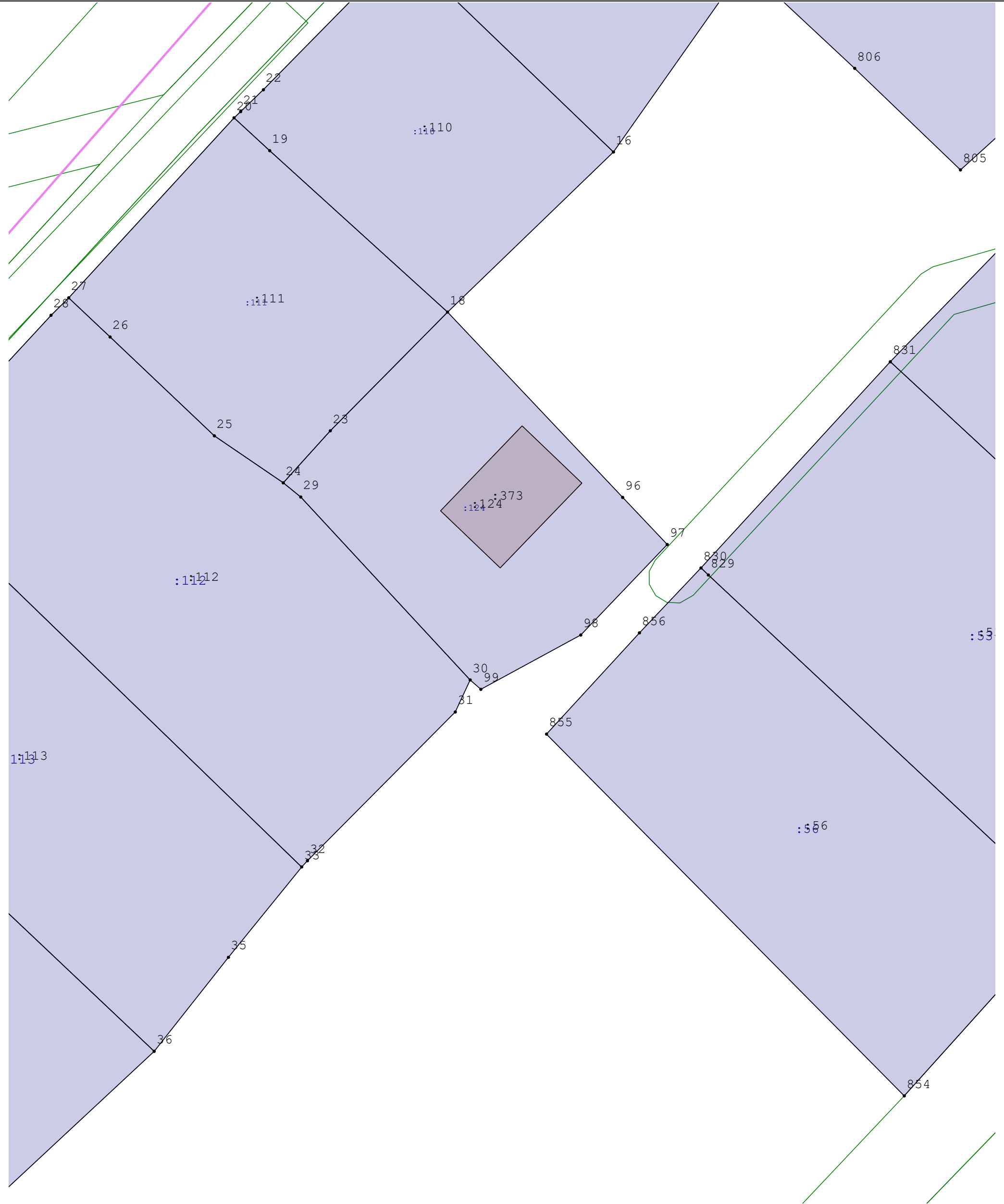
- | | | | |
|---|---|---|---|
|  | - Земельный участок, размеры которого могут быть переданы в масштабе разделов графической части |  | - Существующая часть границы, имеющиеся в ГКН сведения о которой достаточны для определения ее местоположения |
|  | - Вновь образованная часть границы, сведения о которой достаточны для определения ее местоположения |  | - Характерная точка границы, сведения о которой позволяют однозначно определить ее положение на местности |
|  | - Кадастровый номер здания |  | - Кадастровый номер земельного участка |
|  | - Граница кадастрового квартала | | |

Схема границ земельных участков

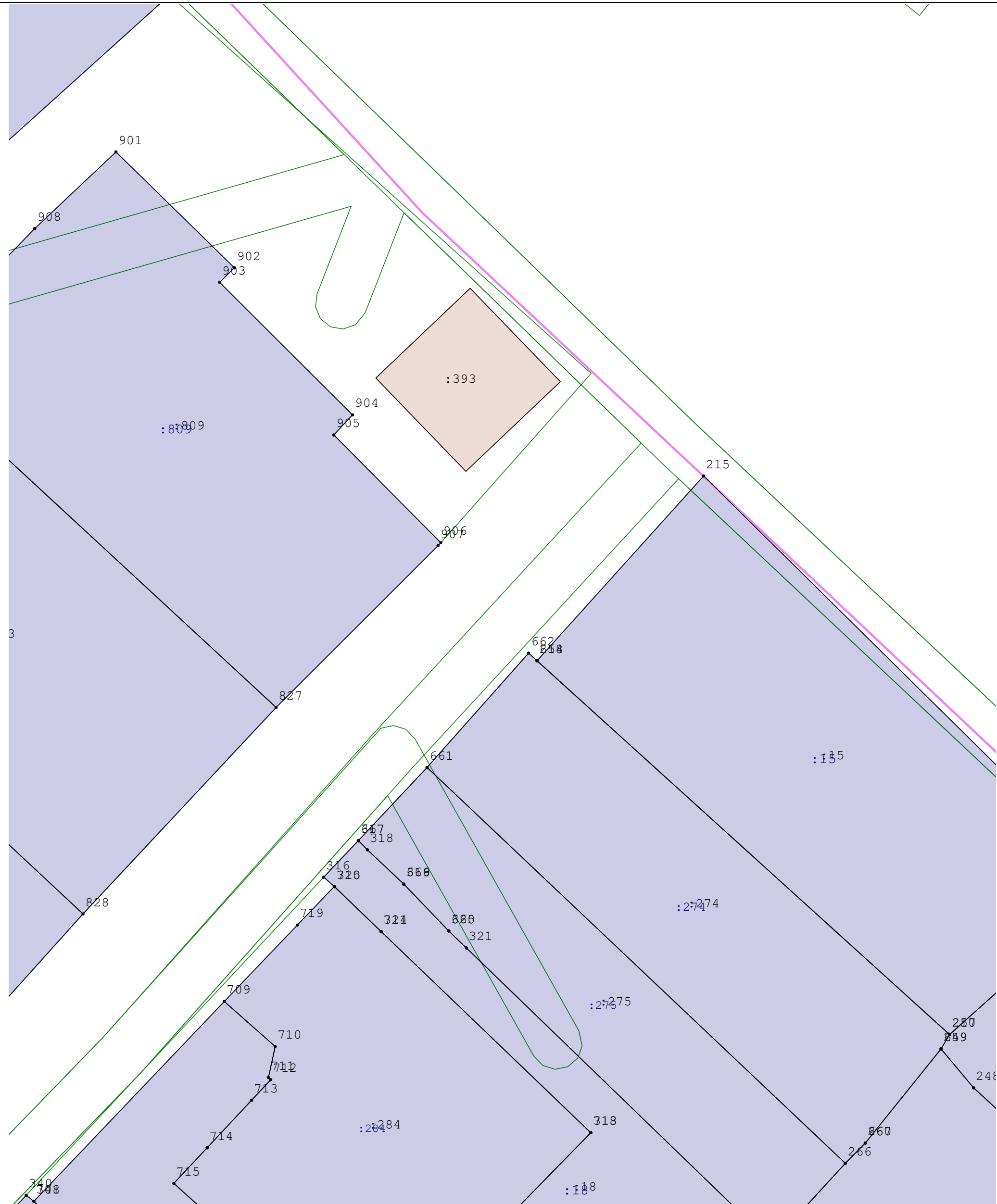
D3



Масштаб 1:350








Условные обозначения:

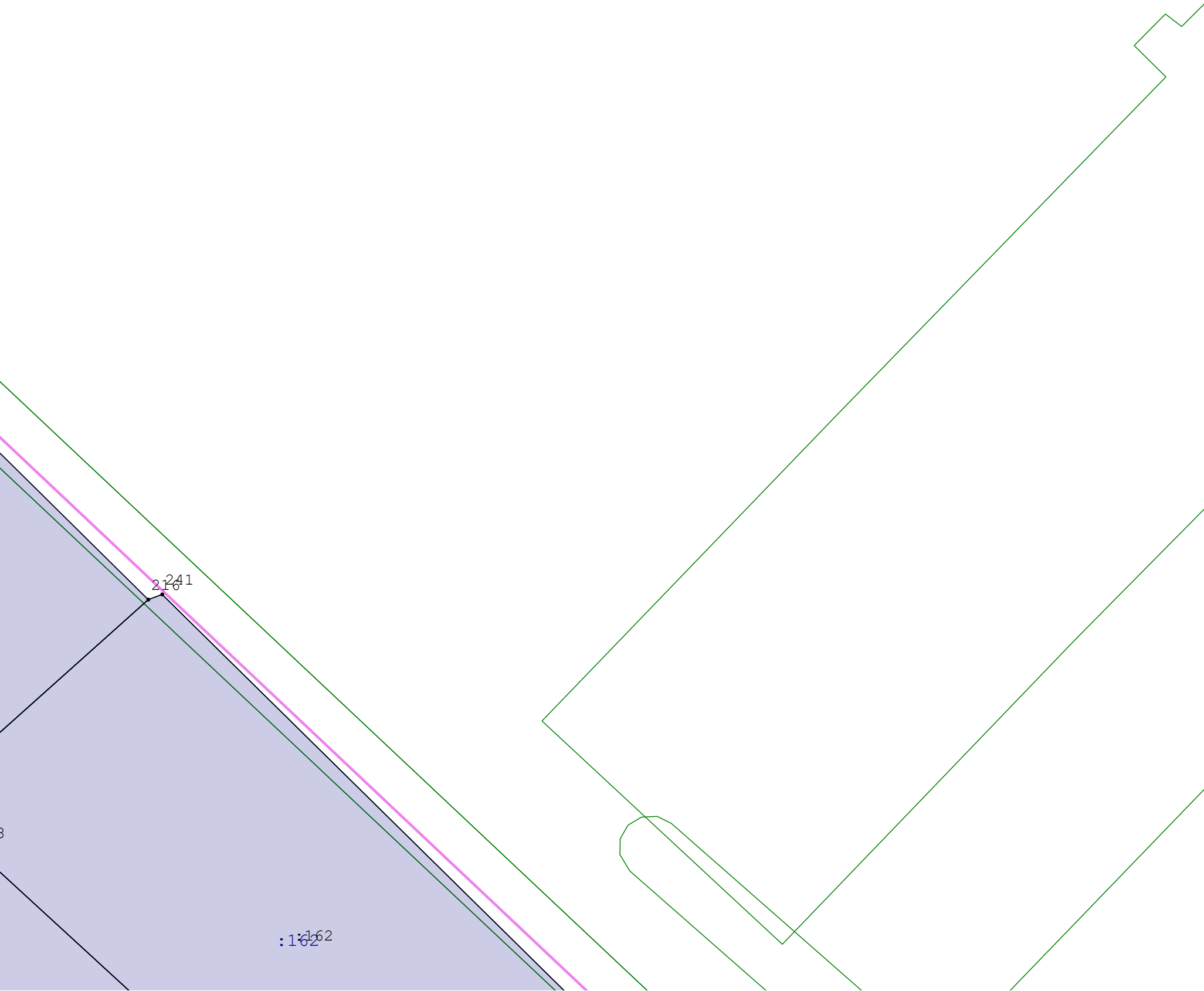
- | | | | |
|--|---|--|---|
| | - Земельный участок, размеры которого могут быть переданы в масштабе разделов графической части | | - Существующая часть границы, имеющиеся в ГКН сведения о которой достаточны для определения ее местоположения |
| | - Вновь образованная часть границы, сведения о которой достаточны для определения ее местоположения | | - Характерная точка границы, сведения о которой позволяют однозначно определить ее положение на местности |
| | - Кадастровый номер здания | | - Кадастровый номер земельного участка |
| | - Граница кадастрового квартала | | |



Масштаб 1:350

Условные обозначения:

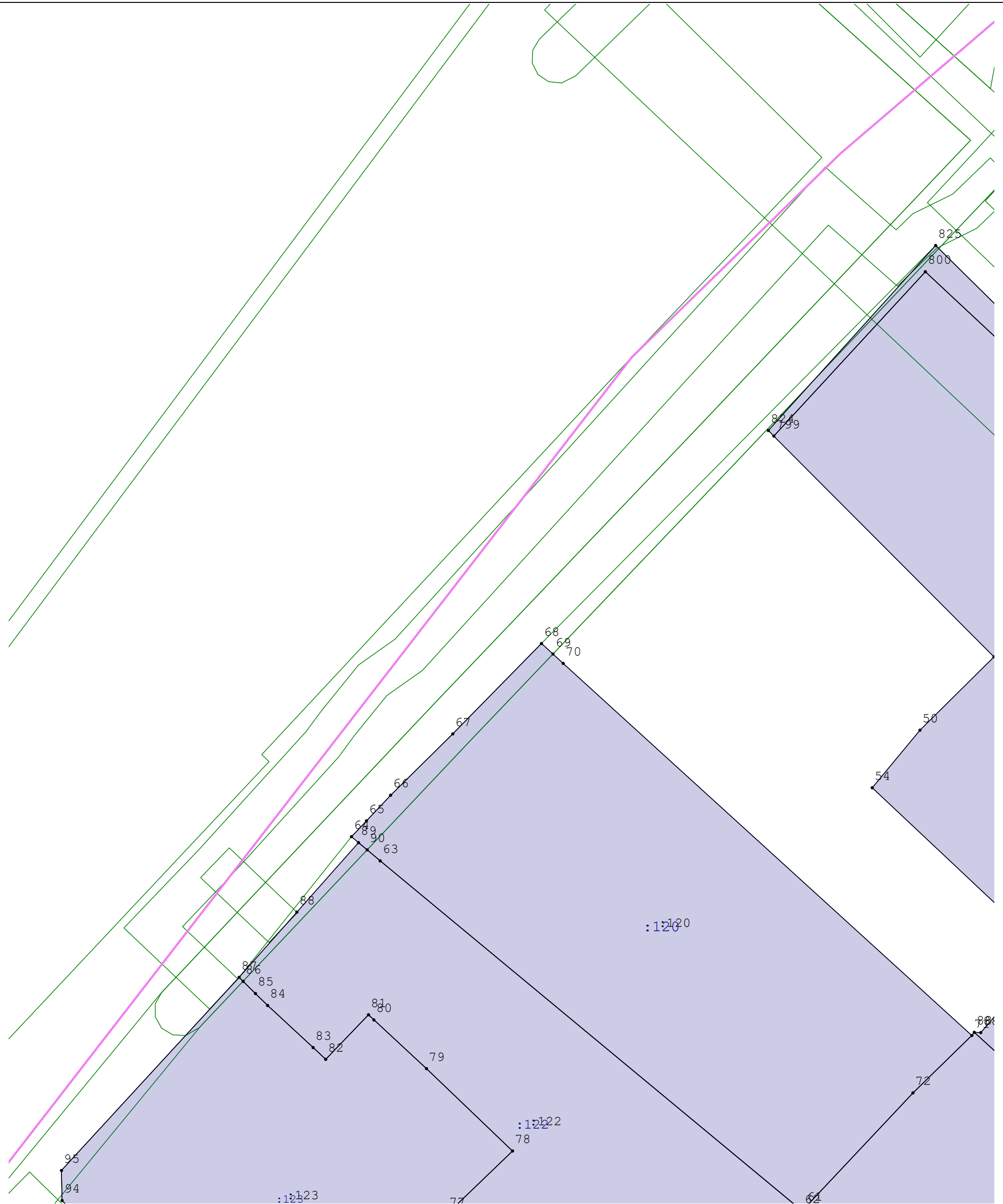
- | | |
|---|---|
|  - Земельный участок, размеры которого могут быть переданы в масштабе разделов графической части |  - Существующая часть границы, имеющиеся в ГКН сведения о которой достаточны для определения ее местоположения |
|  - Вновь образованная часть границы, сведения о которой достаточны для определения ее местоположения |  - Характерная точка границы, сведения о которой позволяют однозначно определить ее положение на местности |
|  : 166 - Кадастровый номер здания |  : 33 - Кадастровый номер земельного участка |
|  - Граница кадастрового квартала | |



Масштаб 1:350

Условные обозначения:

- | | | | |
|--|---|--|---|
| | - Земельный участок, размеры которого могут быть переданы в масштабе разделов графической части | | - Существующая часть границы, имеющиеся в ГКН сведения о которой достаточны для определения ее местоположения |
| | - Вновь образованная часть границы, сведения о которой достаточны для определения ее местоположения | | - Характерная точка границы, сведения о которой позволяют однозначно определить ее положение на местности |
| | - Кадастровый номер здания | | - Кадастровый номер земельного участка |
| | - Граница кадастрового квартала | | |



Масштаб 1:350

Условные обозначения:








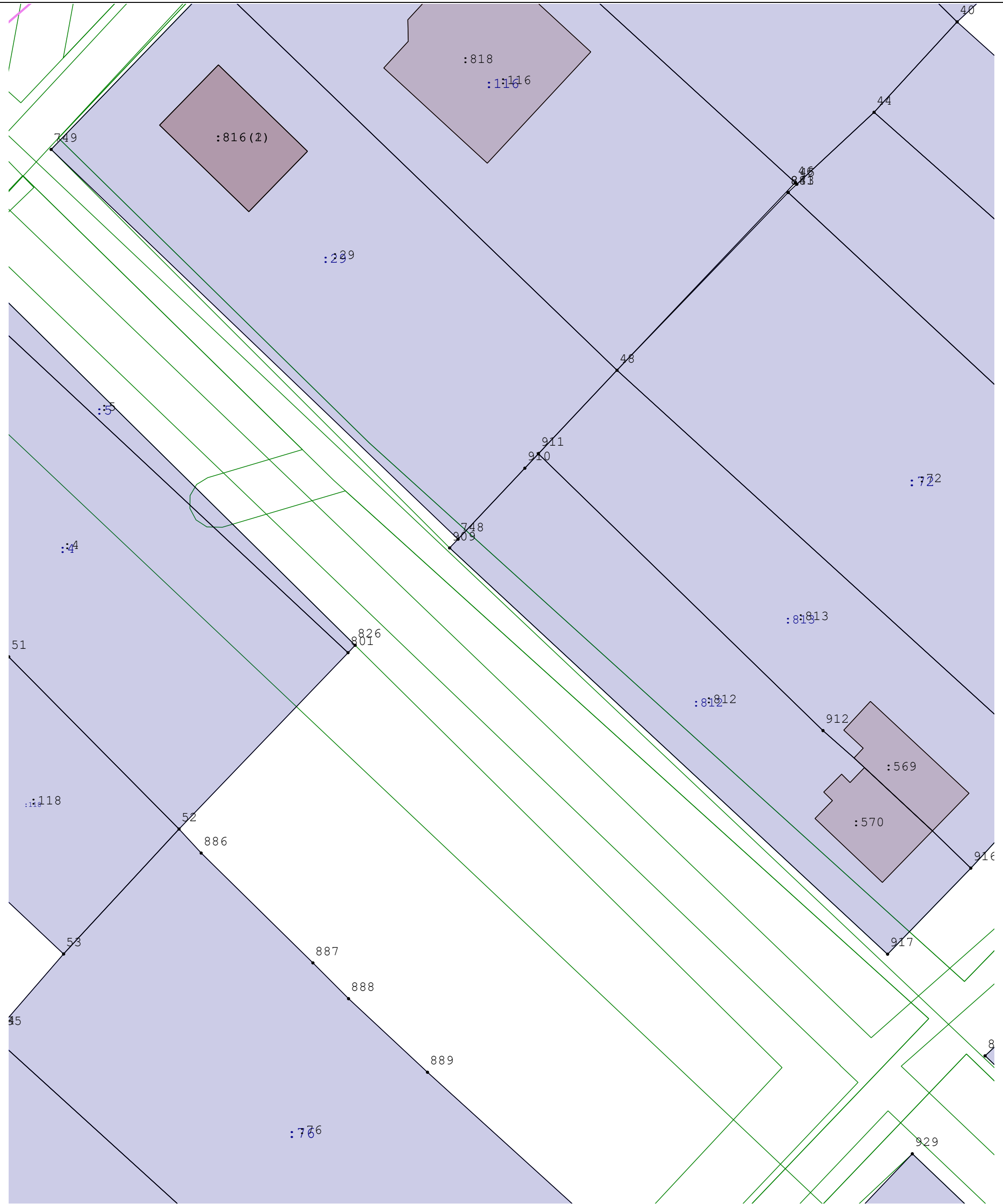
- | | | | |
|---|---|---|---|
|  | - Земельный участок, размеры которого могут быть переданы в масштабе разделов графической части |  | - Существующая часть границы, имеющиеся в ГКН сведения о которой достаточны для определения ее местоположения |
|  | - Вновь образованная часть границы, сведения о которой достаточны для определения ее местоположения |  | - Характерная точка границы, сведения о которой позволяют однозначно определить ее положение на местности |
|  | - Кадастровый номер здания |  | - Кадастровый номер земельного участка |
|  | - Граница кадастрового квартала | | |








Схема границ земельных участков

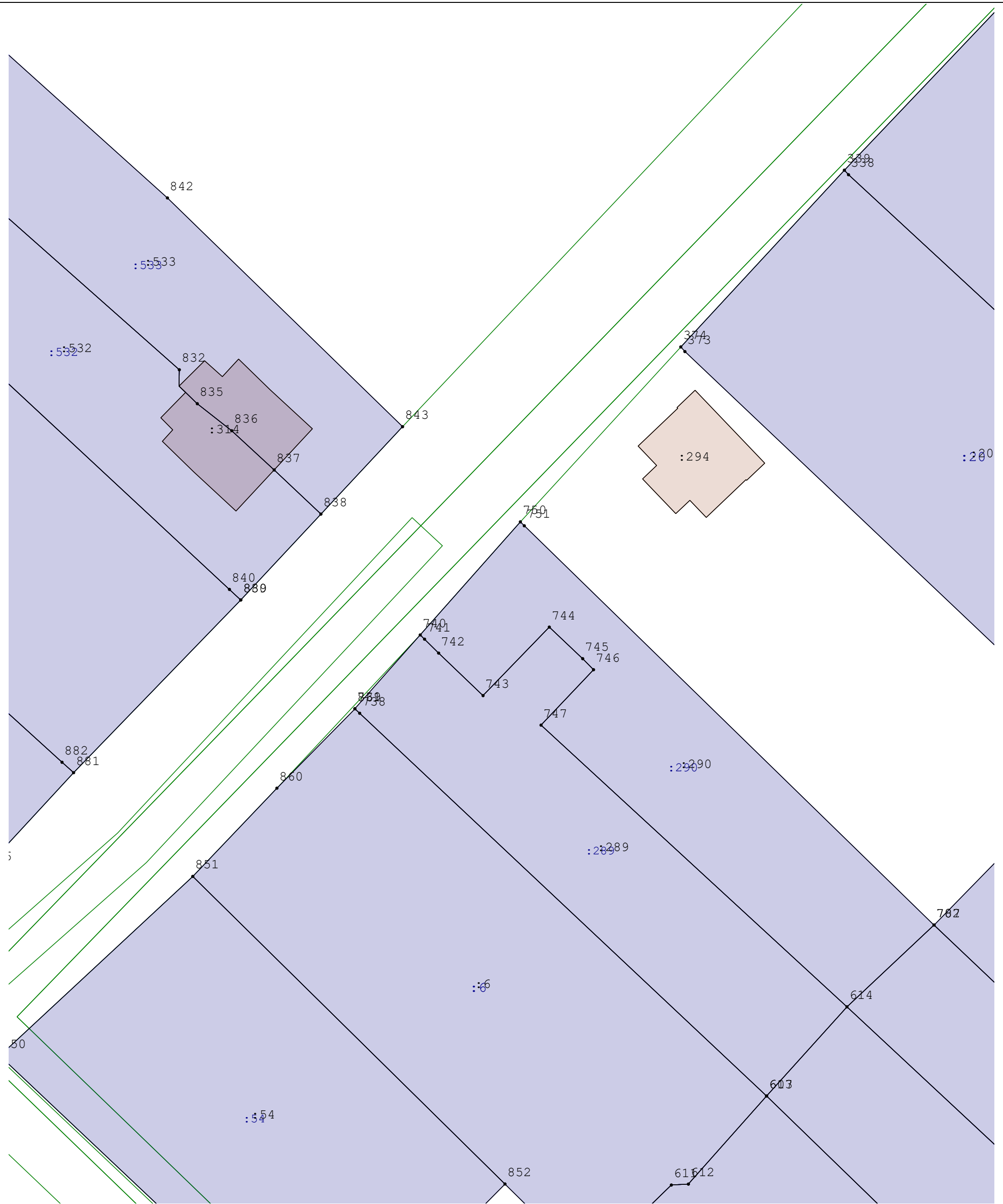
C4



Масштаб 1:350

Условные обозначения:

- | | | | |
|---|---|---|---|
|  | - Земельный участок, размеры которого могут быть переданы в масштабе разделов графической части |  | - Существующая часть границы, имеющиеся в ГКН сведения о которой достаточны для определения ее местоположения |
|  | - Вновь образованная часть границы, сведения о которой достаточны для определения ее местоположения |  | - Характерная точка границы, сведения о которой позволяют однозначно определить ее положение на местности |
|  | - Кадастровый номер здания |  | - Кадастровый номер земельного участка |
|  | - Граница кадастрового квартала | | |



Масштаб 1:350

Условные обозначения:








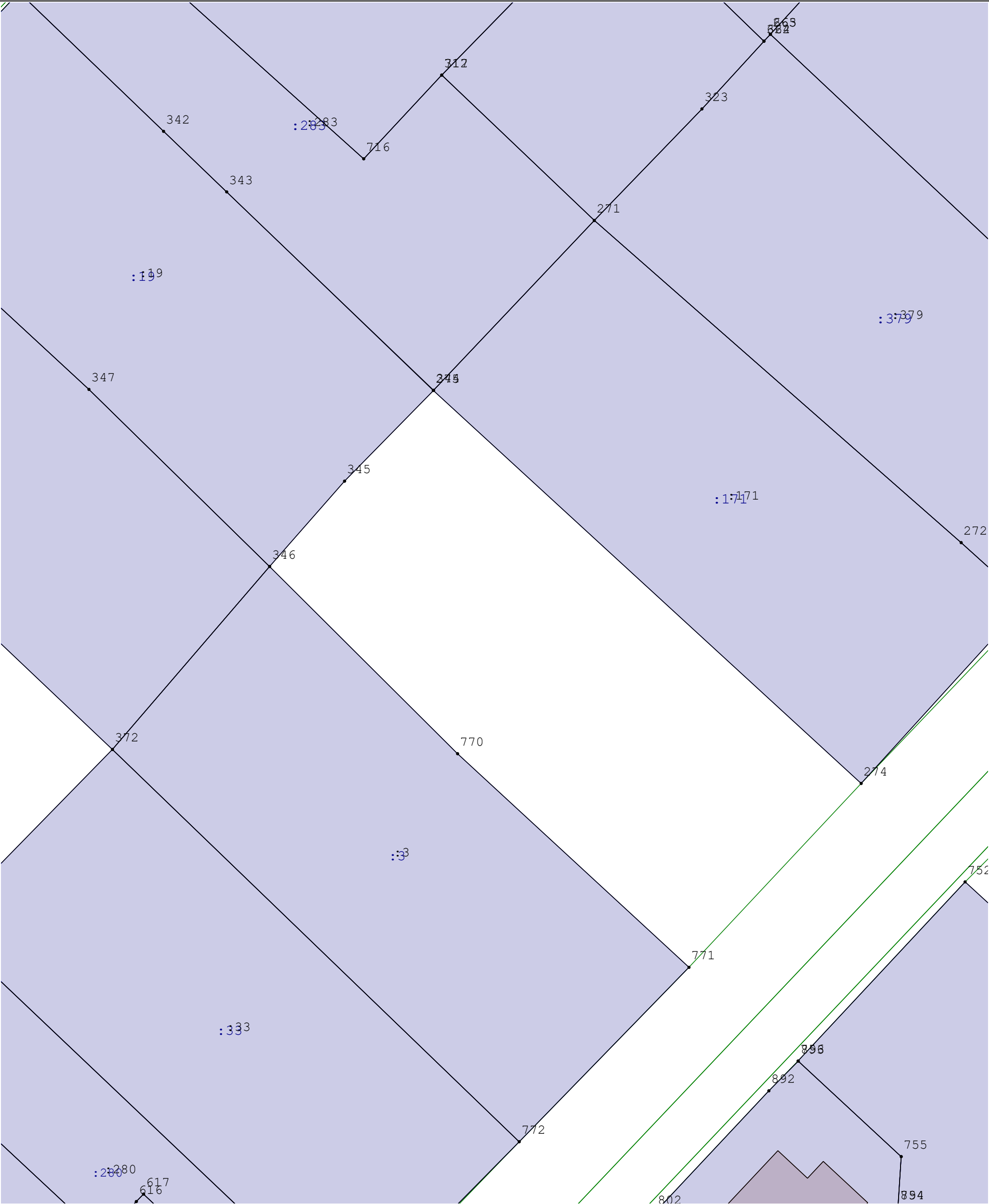
- | | | | |
|---|---|---|---|
|  | - Земельный участок, размеры которого могут быть переданы в масштабе разделов графической части |  | - Существующая часть границы, имеющиеся в ГКН сведения о которой достаточны для определения ее местоположения |
|  | - Вновь образованная часть границы, сведения о которой достаточны для определения ее местоположения |  | - Характерная точка границы, сведения о которой позволяют однозначно определить ее положение на местности |
|  | - Кадастровый номер здания |  | - Кадастровый номер земельного участка |
|  | - Граница кадастрового квартала | | |








Схема границ земельных участков

E4

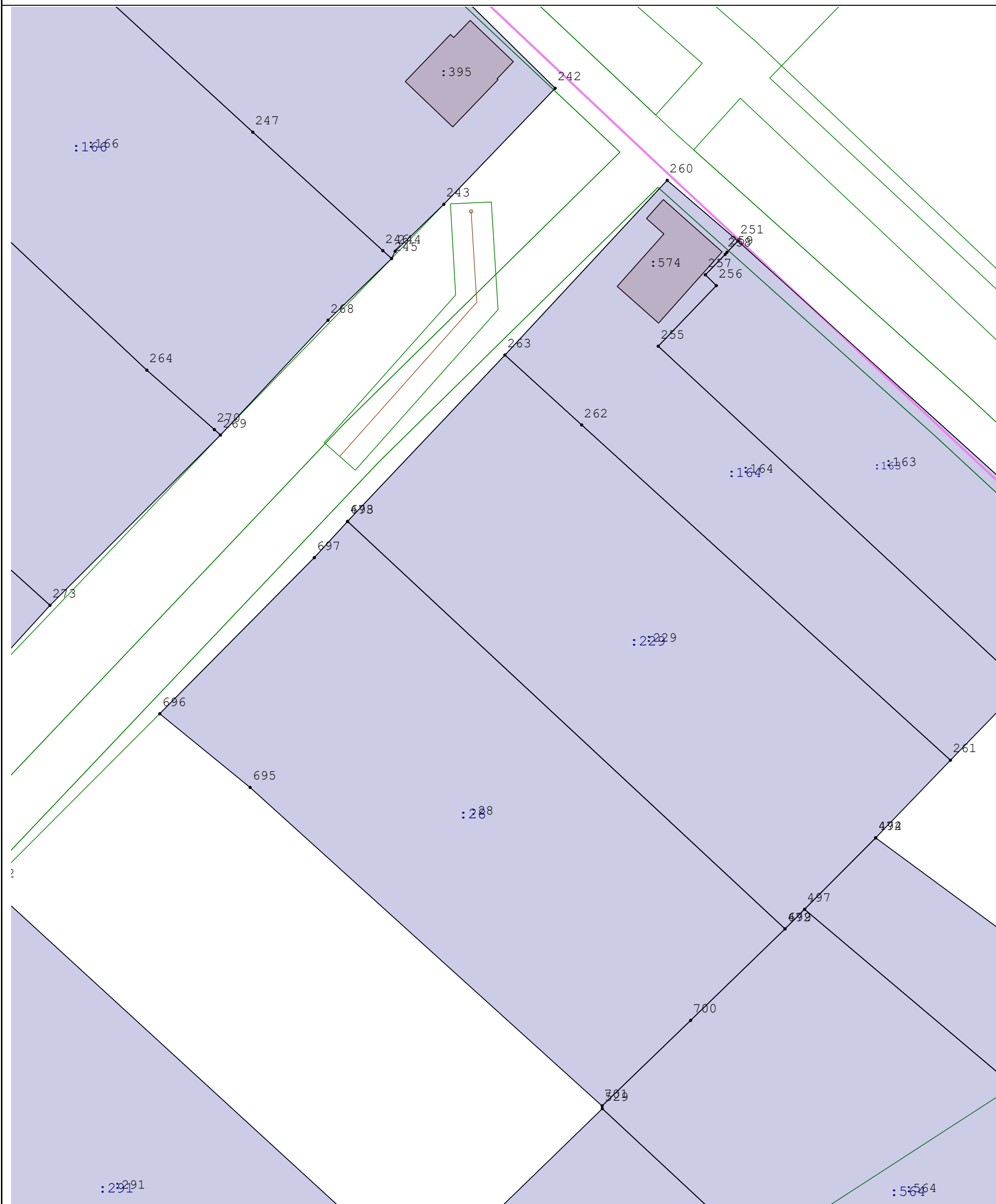


Масштаб 1:350

Условные обозначения:








- | | | | |
|---|---|---|---|
|  | - Земельный участок, размеры которого могут быть переданы в масштабе разделов графической части |  | - Существующая часть границы, имеющиеся в ГКН сведения о которой достаточны для определения ее местоположения |
|  | - Вновь образованная часть границы, сведения о которой достаточны для определения ее местоположения |  | - Характерная точка границы, сведения о которой позволяют однозначно определить ее положение на местности |
|  | - Кадастровый номер здания |  | - Кадастровый номер земельного участка |
|  | - Граница кадастрового квартала | | |

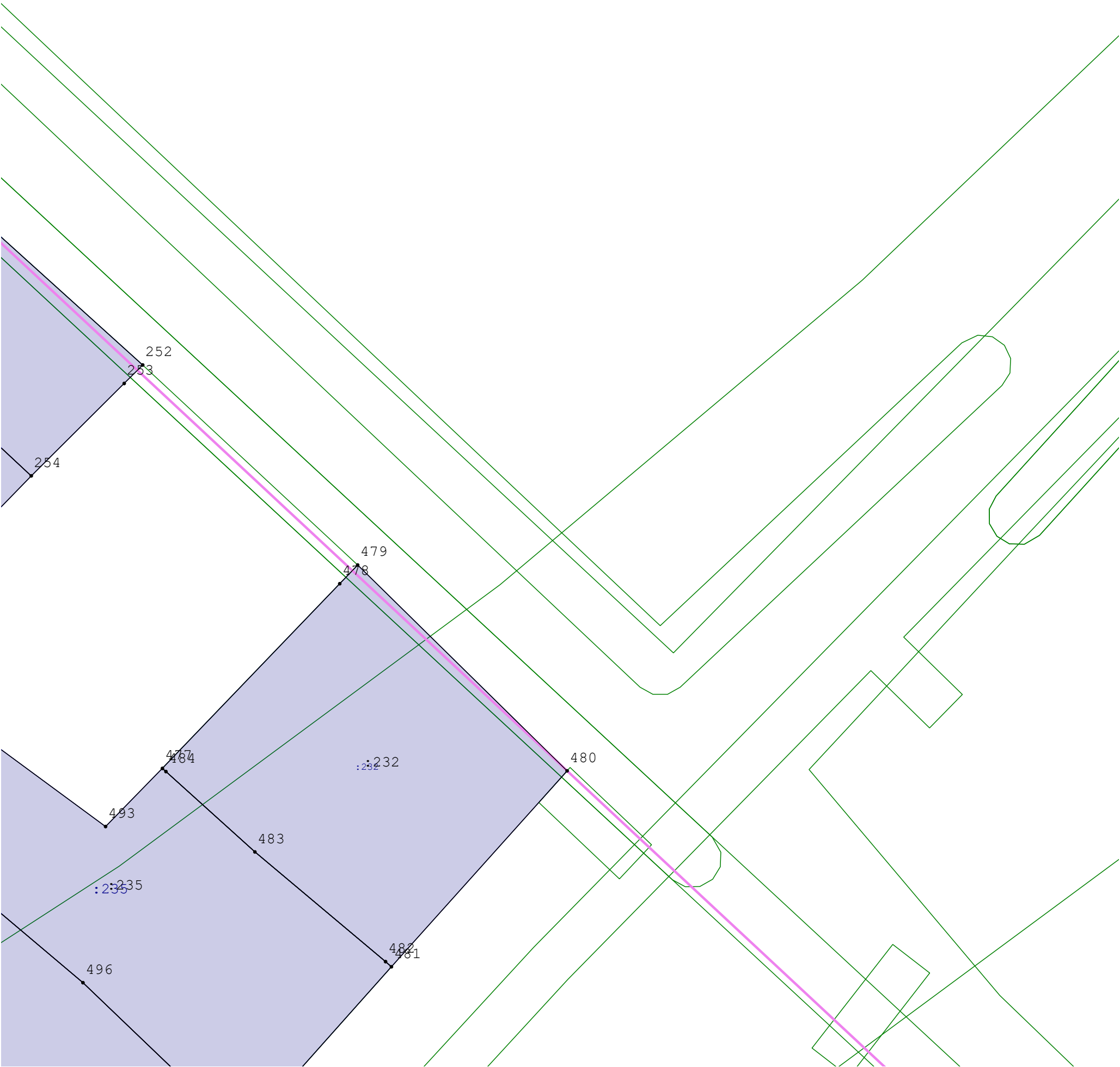
F4



Масштаб 1:350








Условные обозначения:


- | | |
|---|---|
|  <ul style="list-style-type: none"> - Земельный участок, размеры которого могут быть переданы в масштабе разделов графической части |  <ul style="list-style-type: none"> - Существующая часть границы, имеющиеся в ГКН сведения о которой достаточны для определения ее местоположения |
|  <ul style="list-style-type: none"> - Вновь образованная часть границы, сведения о которой достаточны для определения ее местоположения |  <ul style="list-style-type: none"> - Характерная точка границы, сведения о которой позволяют однозначно определить ее положение на местности |
|  <ul style="list-style-type: none"> - Кадастровый номер здания |  <ul style="list-style-type: none"> - Кадастровый номер земельного участка |
|  <ul style="list-style-type: none"> - Граница кадастрового квартала | |



Масштаб 1:350

Условные обозначения:


- | | |
|---|---|
|  - Земельный участок, размеры которого могут быть переданы в масштабе разделов графической части |  - Существующая часть границы, имеющиеся в ГКН сведения о которой достаточны для определения ее местоположения |
|  - Вновь образованная часть границы, сведения о которой достаточны для определения ее местоположения |  - Характерная точка границы, сведения о которой позволяют однозначно определить ее положение на местности |
|  : 166 - Кадастровый номер здания |  : 33 - Кадастровый номер земельного участка |
|  - Граница кадастрового квартала | |



Масштаб 1:350


Условные обозначения:


- | | | | |
|--|---|--|---|
| | - Земельный участок, размеры которого могут быть переданы в масштабе разделов графической части | | - Существующая часть границы, имеющиеся в ГКН сведения о которой достаточны для определения ее местоположения |
| | - Вновь образованная часть границы, сведения о которой достаточны для определения ее местоположения | | - Характерная точка границы, сведения о которой позволяют однозначно определить ее положение на местности |
| | - Кадастровый номер здания | | - Кадастровый номер земельного участка |
| | - Граница кадастрового квартала | | |





Масштаб 1:350


Условные обозначения:


- 


- Земельный участок, размеры которого могут быть переданы в масштабе разделов графической части
- 

- Вновь образованная часть границы, сведения о которой достаточны для определения ее местоположения
- 

- Кадастровый номер здания
- 

- Граница кадастрового квартала
- 

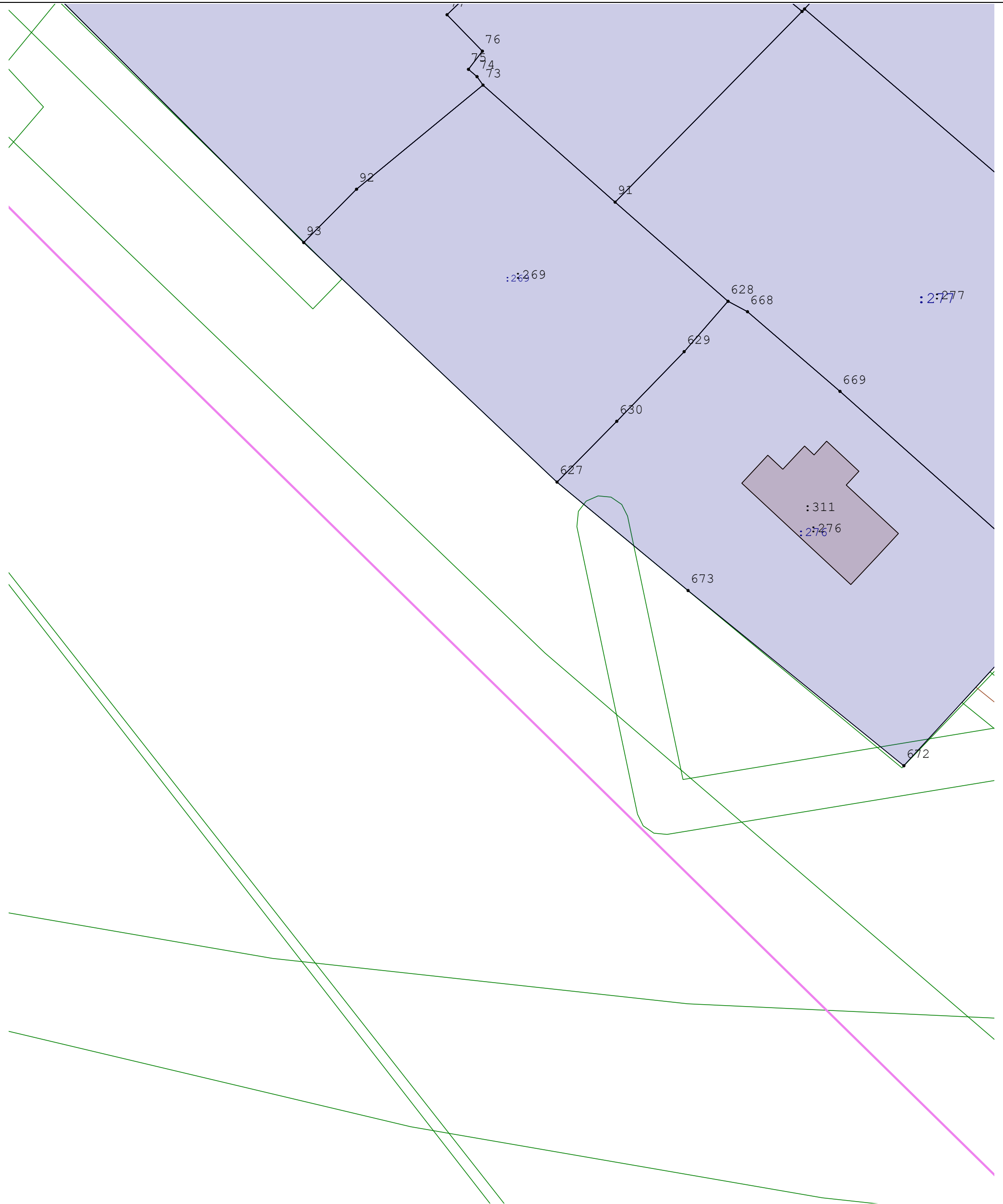
- Существующая часть границы, имеющиеся в ГКН сведения о которой достаточны для определения ее местоположения
- 

- Характерная точка границы, сведения о которой позволяют однозначно определить ее положение на местности
- 

- Кадастровый номер земельного участка

Схема границ земельных участков

B5



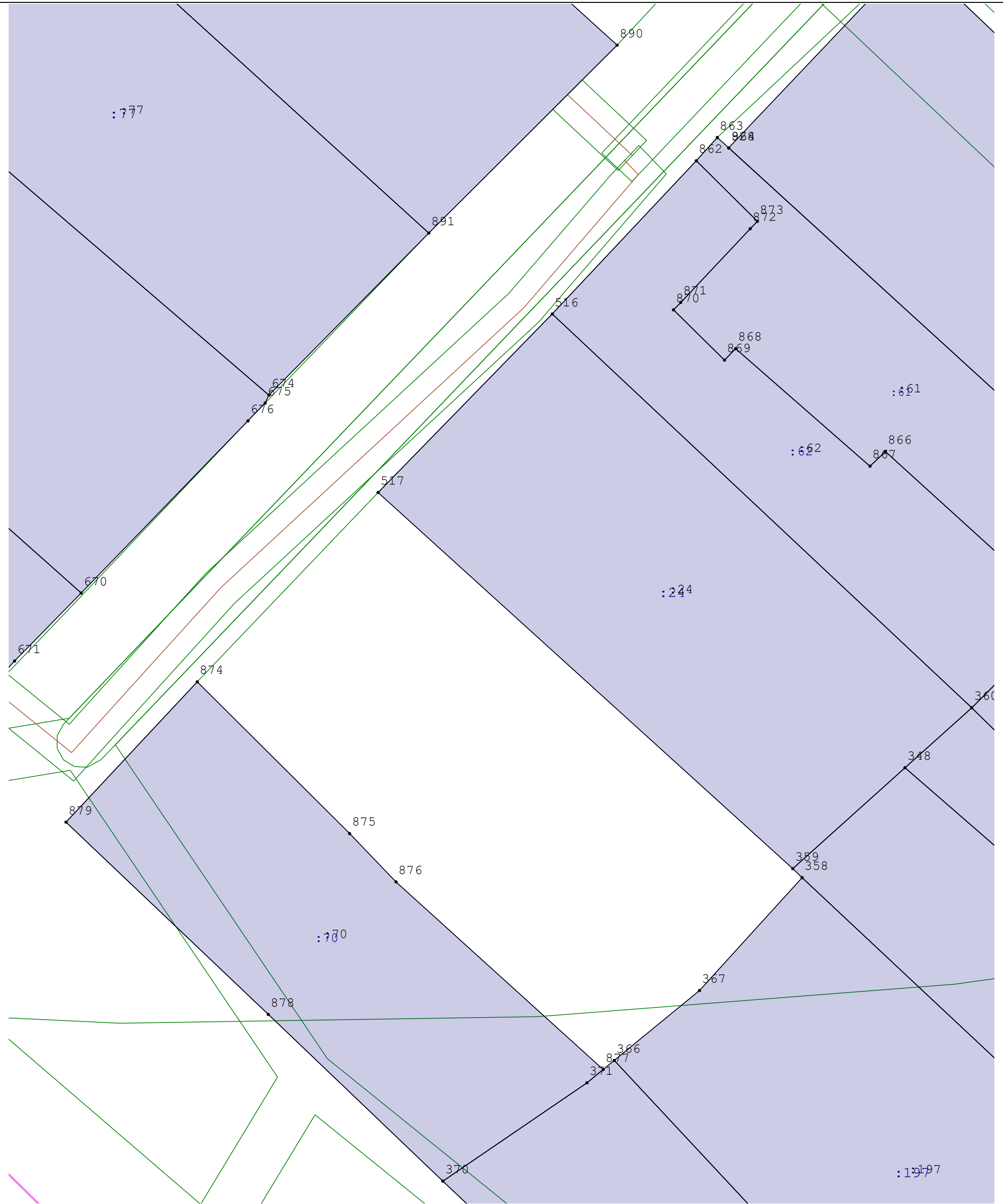
Масштаб 1:350

Условные обозначения:

- | | | | |
|--|---|--|---|
| | - Земельный участок, размеры которого могут быть переданы в масштабе разделов графической части | | - Существующая часть границы, имеющиеся в ГКН сведения о которой достаточны для определения ее местоположения |
| | - Вновь образованная часть границы, сведения о которой достаточны для определения ее местоположения | | - Характерная точка границы, сведения о которой позволяют однозначно определить ее положение на местности |
| | - Кадастровый номер здания | | - Кадастровый номер земельного участка |
| | - Граница кадастрового квартала | | |

Схема границ земельных участков

C5



Масштаб 1:350

Условные обозначения:







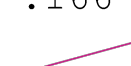
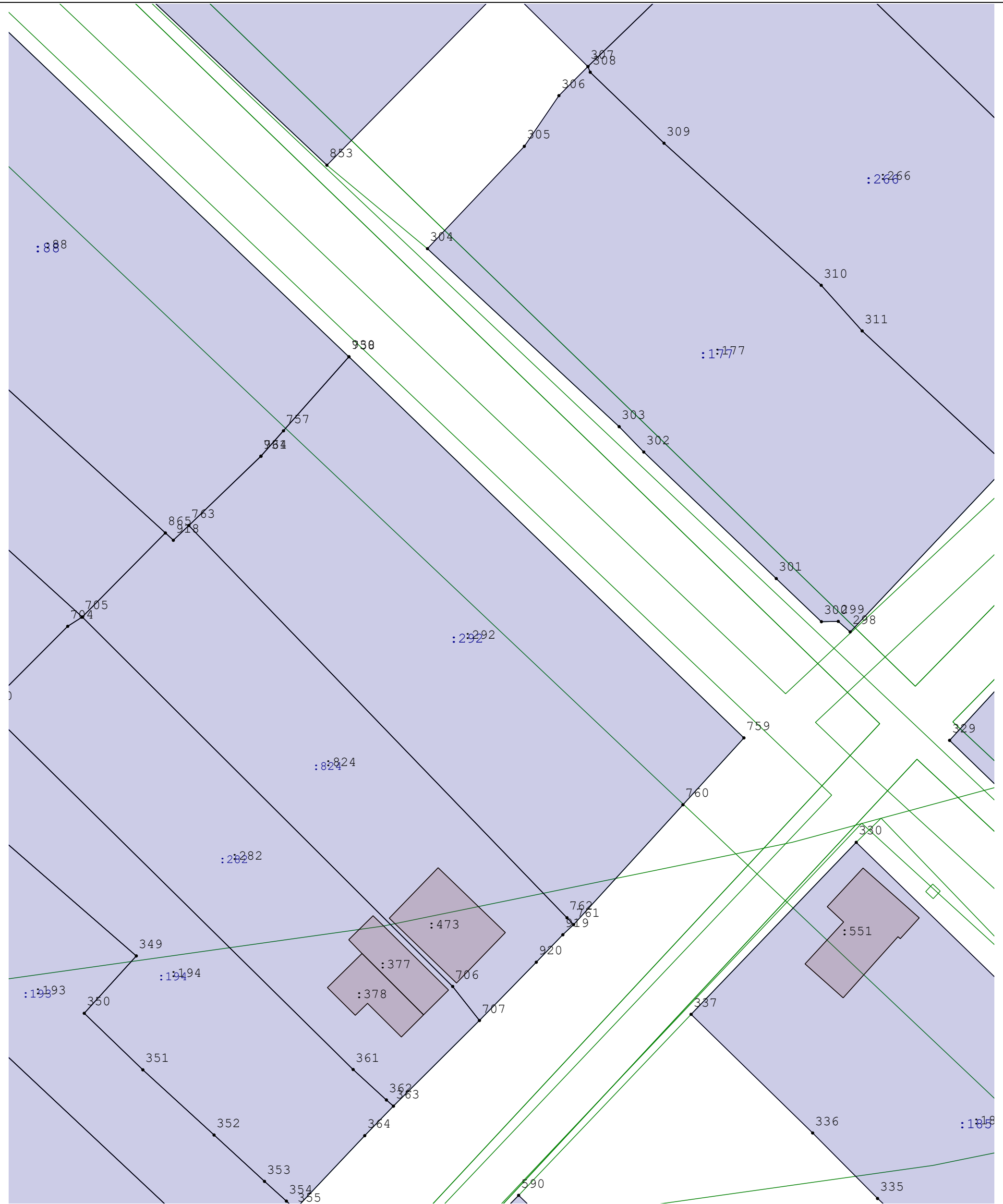
- | | | | |
|---|---|---|---|
|  | - Земельный участок, размеры которого могут быть переданы в масштабе разделов графической части |  | - Существующая часть границы, имеющиеся в ГКН сведения о которой достаточны для определения ее местоположения |
|  | - Вновь образованная часть границы, сведения о которой достаточны для определения ее местоположения |  | - Характерная точка границы, сведения о которой позволяют однозначно определить ее положение на местности |
|  | - Кадастровый номер здания |  | - Кадастровый номер земельного участка |
|  | - Граница кадастрового квартала | | |

Схема границ земельных участков

D5



Масштаб 1:350

Условные обозначения:








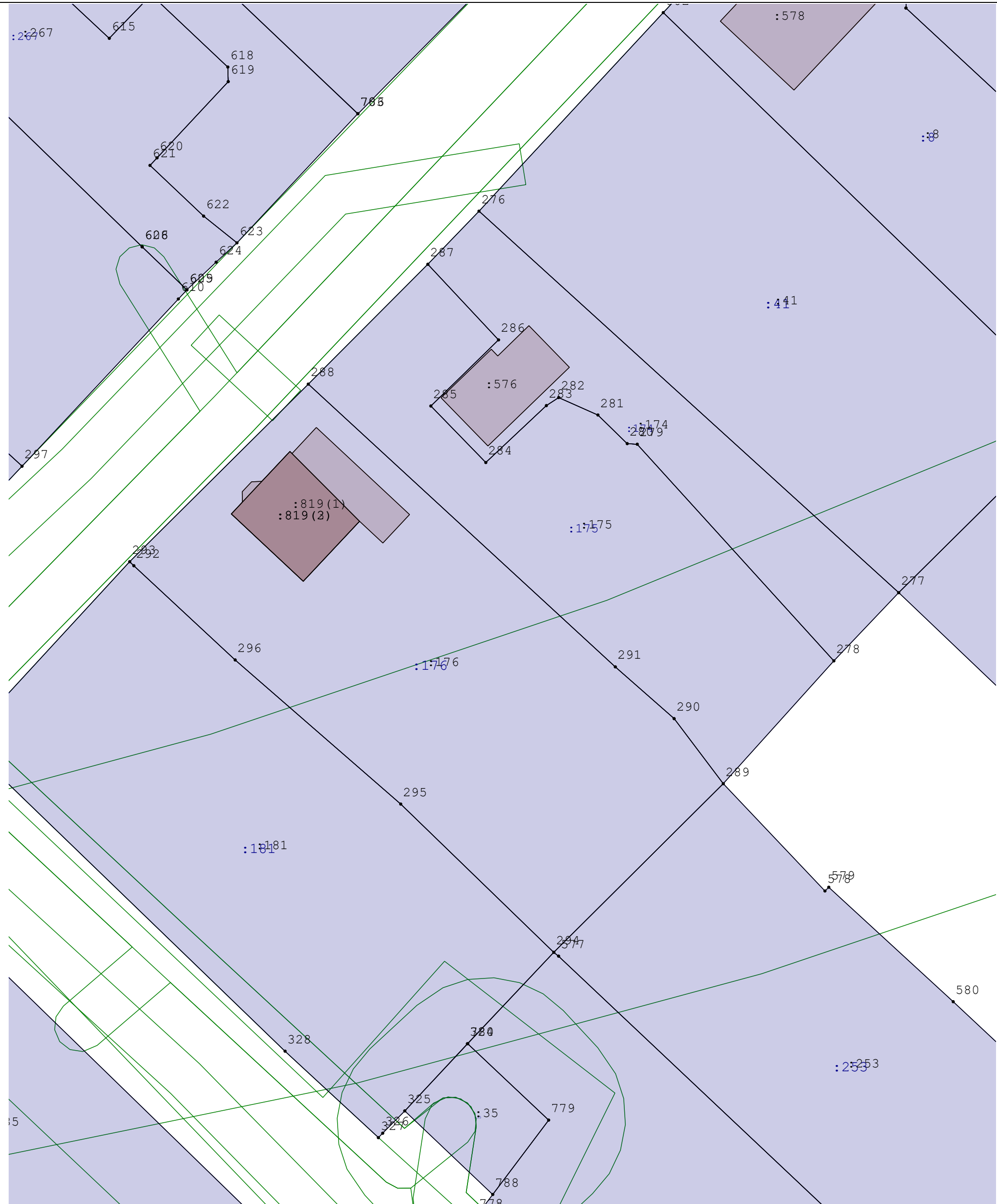
- | | | | |
|---|---|---|---|
|  | - Земельный участок, размеры которого могут быть переданы в масштабе разделов графической части |  | - Существующая часть границы, имеющиеся в ГКН сведения о которой достаточны для определения ее местоположения |
|  | - Вновь образованная часть границы, сведения о которой достаточны для определения ее местоположения |  | - Характерная точка границы, сведения о которой позволяют однозначно определить ее положение на местности |
|  | - Кадастровый номер здания |  | - Кадастровый номер земельного участка |
|  | - Граница кадастрового квартала | | |

Схема границ земельных участков

E5



Масштаб 1:350

Условные обозначения:

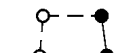



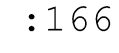


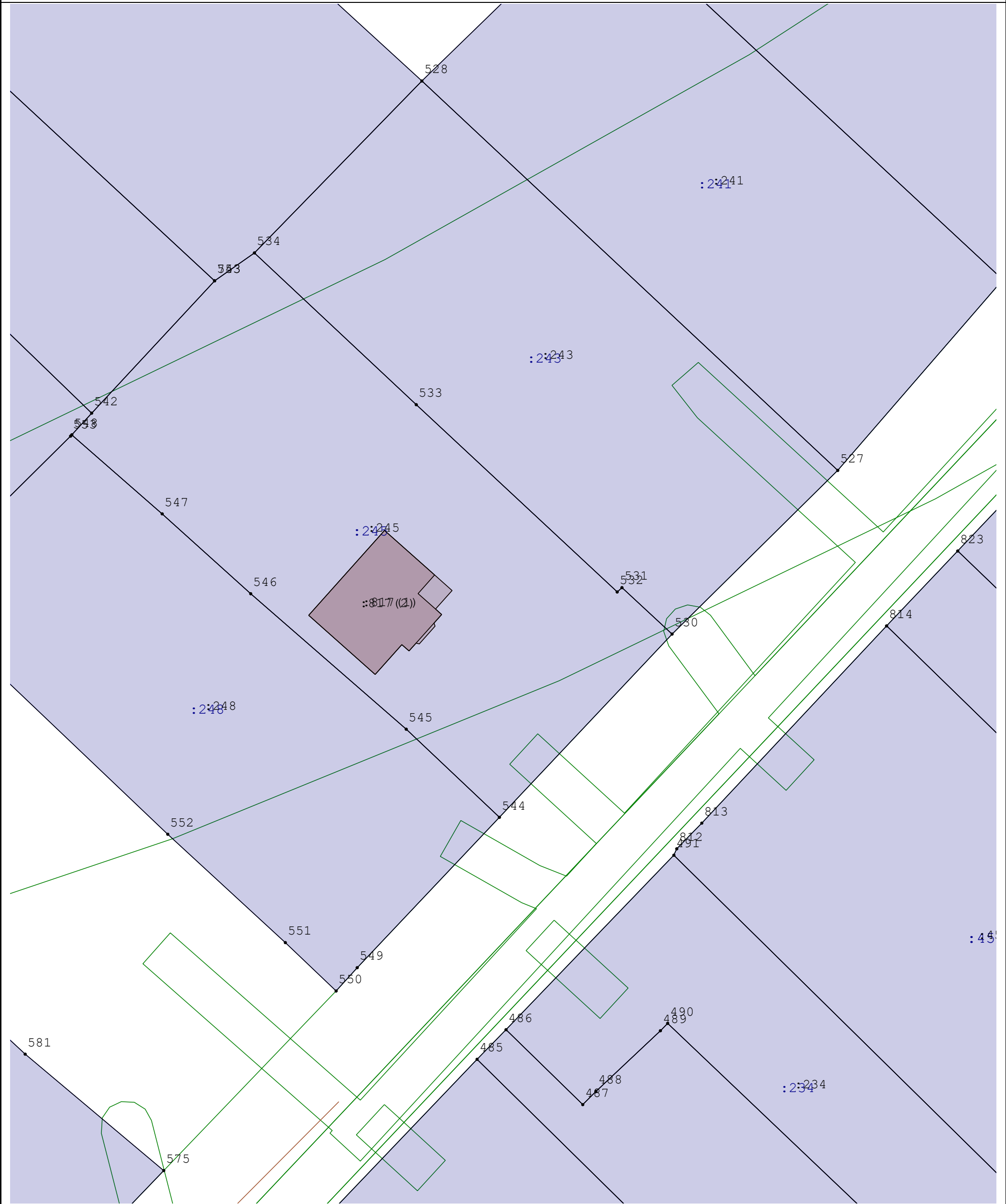
- | | | | |
|--|---|---|---|
|  | - Земельный участок, размеры которого могут быть переданы в масштабе разделов графической части |  | - Существующая часть границы, имеющиеся в ГКН сведения о которой достаточны для определения ее местоположения |
|  | - Вновь образованная часть границы, сведения о которой достаточны для определения ее местоположения |  | - Характерная точка границы, сведения о которой позволяют однозначно определить ее положение на местности |
|  | - Кадастровый номер здания |  | - Кадастровый номер земельного участка |
|  | - Граница кадастрового квартала | | |

Схема границ земельных участков

F5



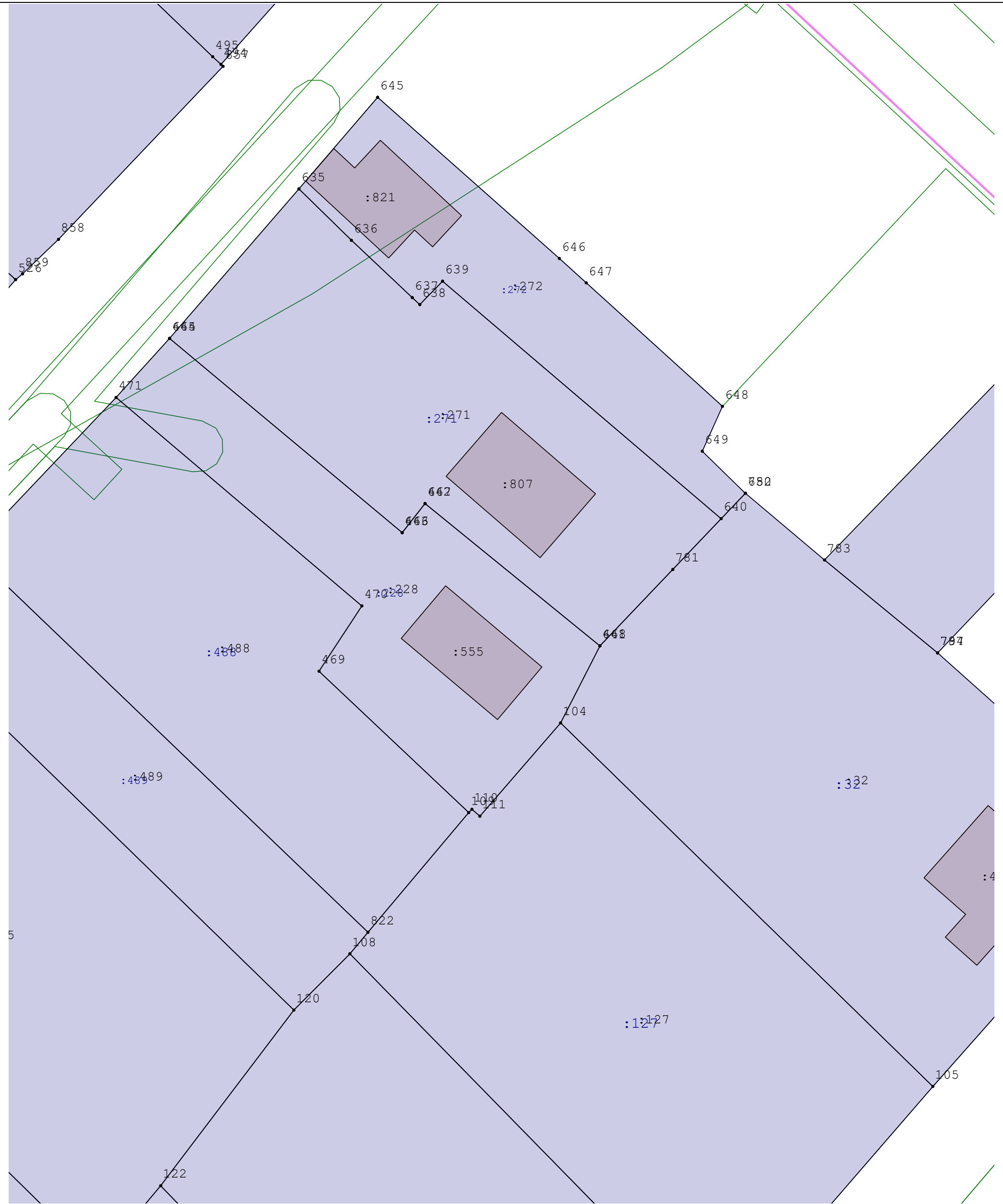
Масштаб 1:350

Условные обозначения:

- | | | | |
|--|---|--|---|
| | - Земельный участок, размеры которого могут быть переданы в масштабе разделов графической части | | - Существующая часть границы, имеющиеся в ГКН сведения о которой достаточны для определения ее местоположения |
| | - Вновь образованная часть границы, сведения о которой достаточны для определения ее местоположения | | - Характерная точка границы, сведения о которой позволяют однозначно определить ее положение на местности |
| | - Кадастровый номер здания | | - Кадастровый номер земельного участка |
| | - Граница кадастрового квартала | | |








Схема границ земельных участков

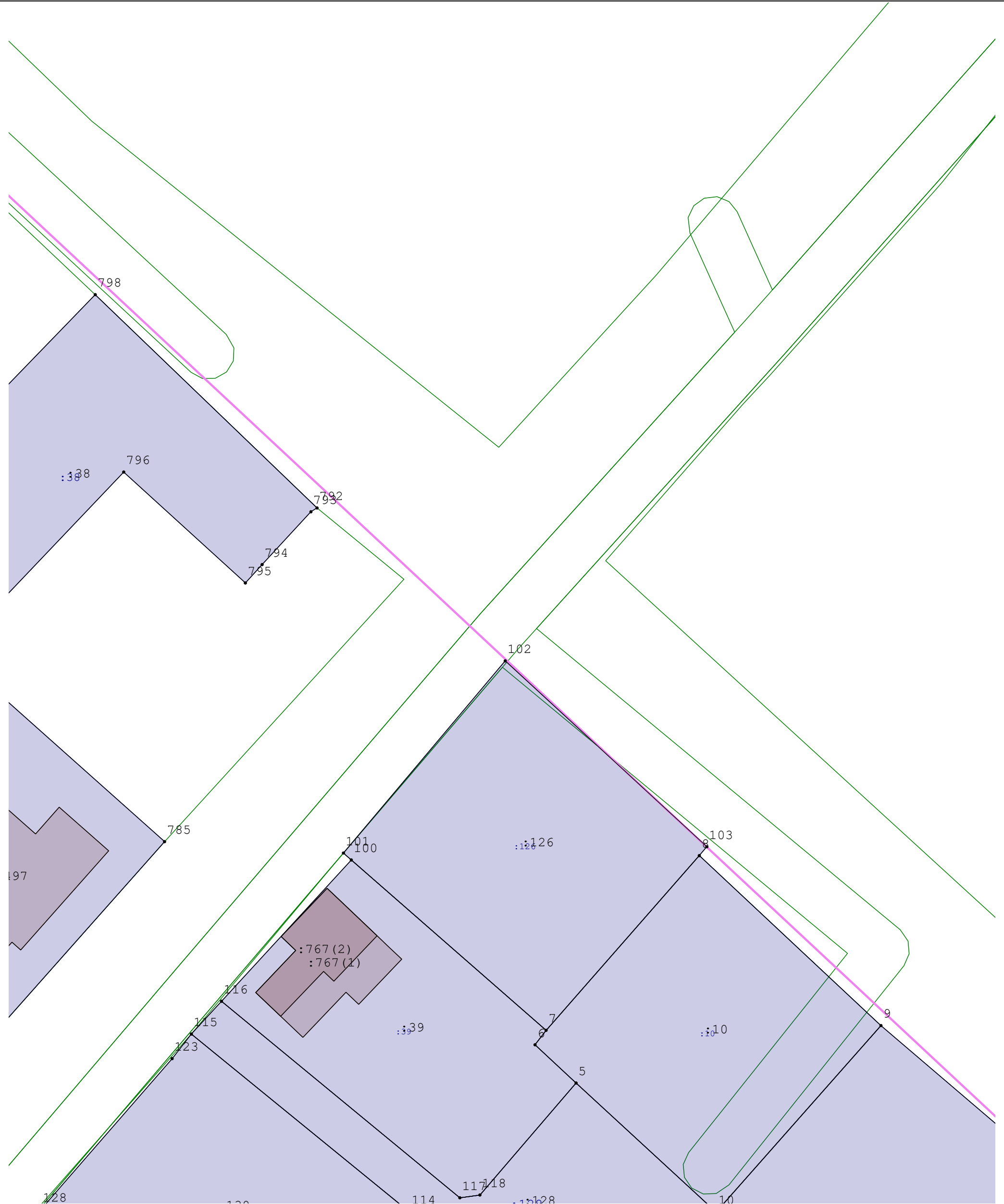
G5



Масштаб 1:350








Условные обозначения:


- | | | | |
|--|---|---|---|
|  | - Земельный участок, размеры которого могут быть переданы в масштабе разделов графической части |  | - Существующая часть границы, имеющиеся в ГКН сведения о которой достаточны для определения ее местоположения |
|  | - Вновь образованная часть границы, сведения о которой достаточны для определения ее местоположения |  | - Характерная точка границы, сведения о которой позволяют однозначно определить ее положение на местности |
|  | - Кадастровый номер здания |  | - Кадастровый номер земельного участка |
|  | - Граница кадастрового квартала | | |



Масштаб 1:350

Условные обозначения:


- | | | | |
|---|---|---|---|
|  | - Земельный участок, размеры которого могут быть переданы в масштабе разделов графической части |  | - Существующая часть границы, имеющиеся в ГКН сведения о которой достаточны для определения ее местоположения |
|  | - Вновь образованная часть границы, сведения о которой достаточны для определения ее местоположения |  | - Характерная точка границы, сведения о которой позволяют однозначно определить ее положение на местности |
|  | - Кадастровый номер здания |  | - Кадастровый номер земельного участка |
|  | - Граница кадастрового квартала | | |



Масштаб 1:350


Условные обозначения:


- | | | | |
|--|---|--|---|
| | - Земельный участок, размеры которого могут быть переданы в масштабе разделов графической части | | - Существующая часть границы, имеющиеся в ГКН сведения о которой достаточны для определения ее местоположения |
| | - Вновь образованная часть границы, сведения о которой достаточны для определения ее местоположения | | - Характерная точка границы, сведения о которой позволяют однозначно определить ее положение на местности |
| | - Кадастровый номер здания | | - Кадастровый номер земельного участка |
| | - Граница кадастрового квартала | | |





Масштаб 1:350


Условные обозначения:


- 


- Земельный участок, размеры которого могут быть переданы в масштабе разделов графической части
- 

- Вновь образованная часть границы, сведения о которой достаточны для определения ее местоположения
- 

- Кадастровый номер здания
- 

- Граница кадастрового квартала
- 

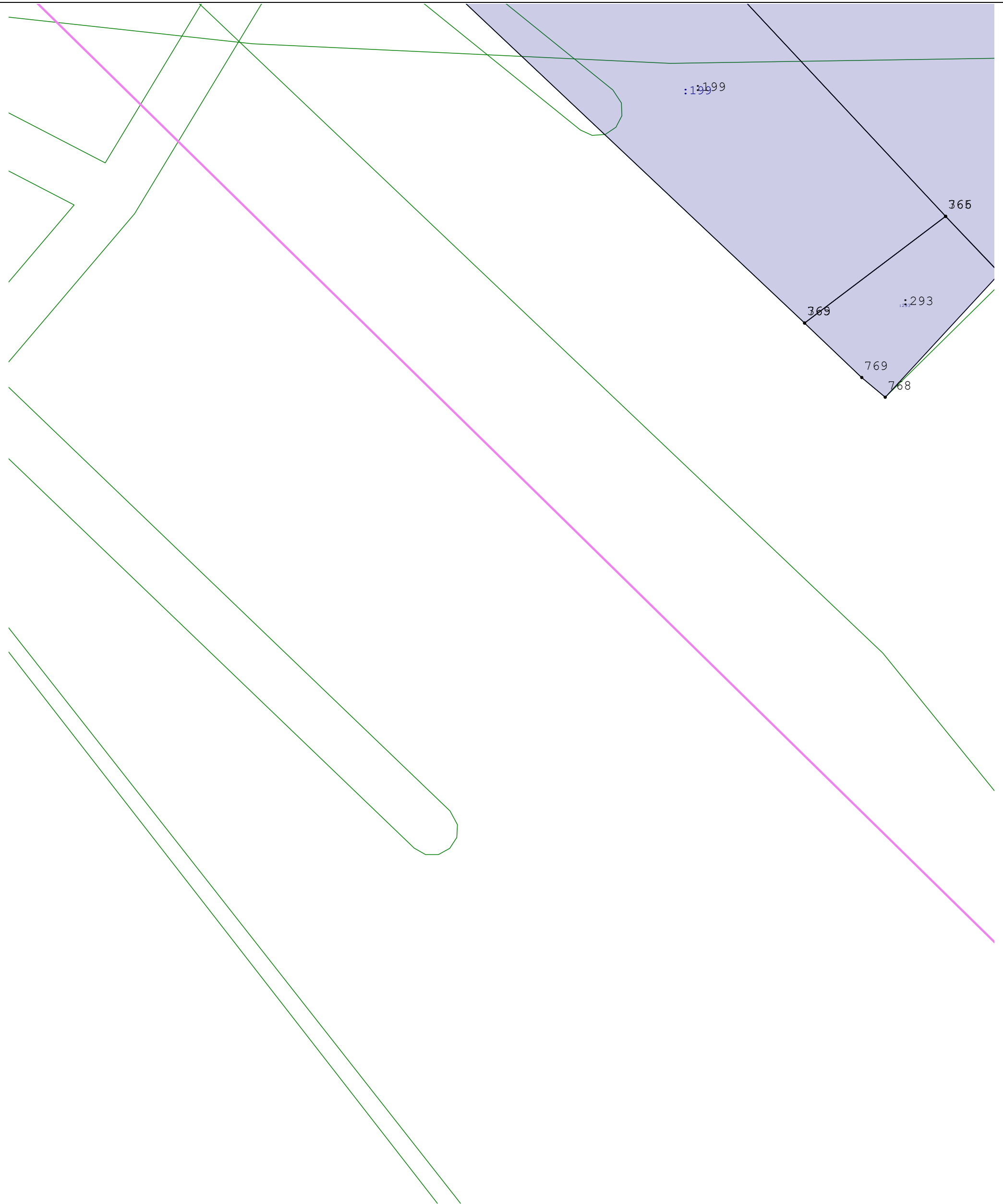
- Существующая часть границы, имеющиеся в ГКН сведения о которой достаточны для определения ее местоположения
- 

- Характерная точка границы, сведения о которой позволяют однозначно определить ее положение на местности
- 

- Кадастровый номер земельного участка

Схема границ земельных участков

C6



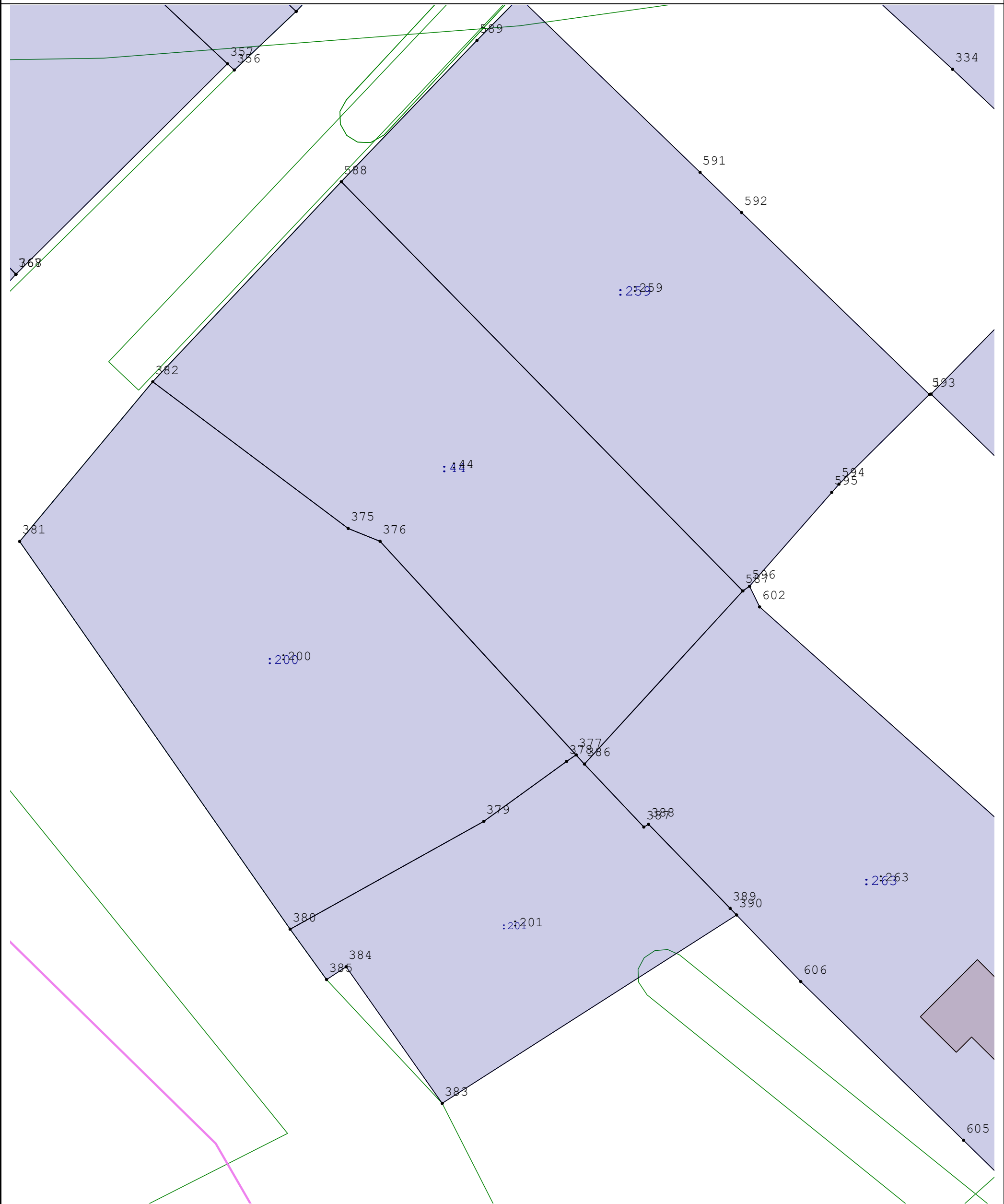
Масштаб 1:350

Условные обозначения:








- | | | | |
|--|---|--|---|
| | - Земельный участок, размеры которого могут быть переданы в масштабе разделов графической части | | - Существующая часть границы, имеющиеся в ГКН сведения о которой достаточны для определения ее местоположения |
| | - Вновь образованная часть границы, сведения о которой достаточны для определения ее местоположения | | - Характерная точка границы, сведения о которой позволяют однозначно определить ее положение на местности |
| | - Кадастровый номер здания | | - Кадастровый номер земельного участка |
| | - Граница кадастрового квартала | | |

Схема границ земельных участков

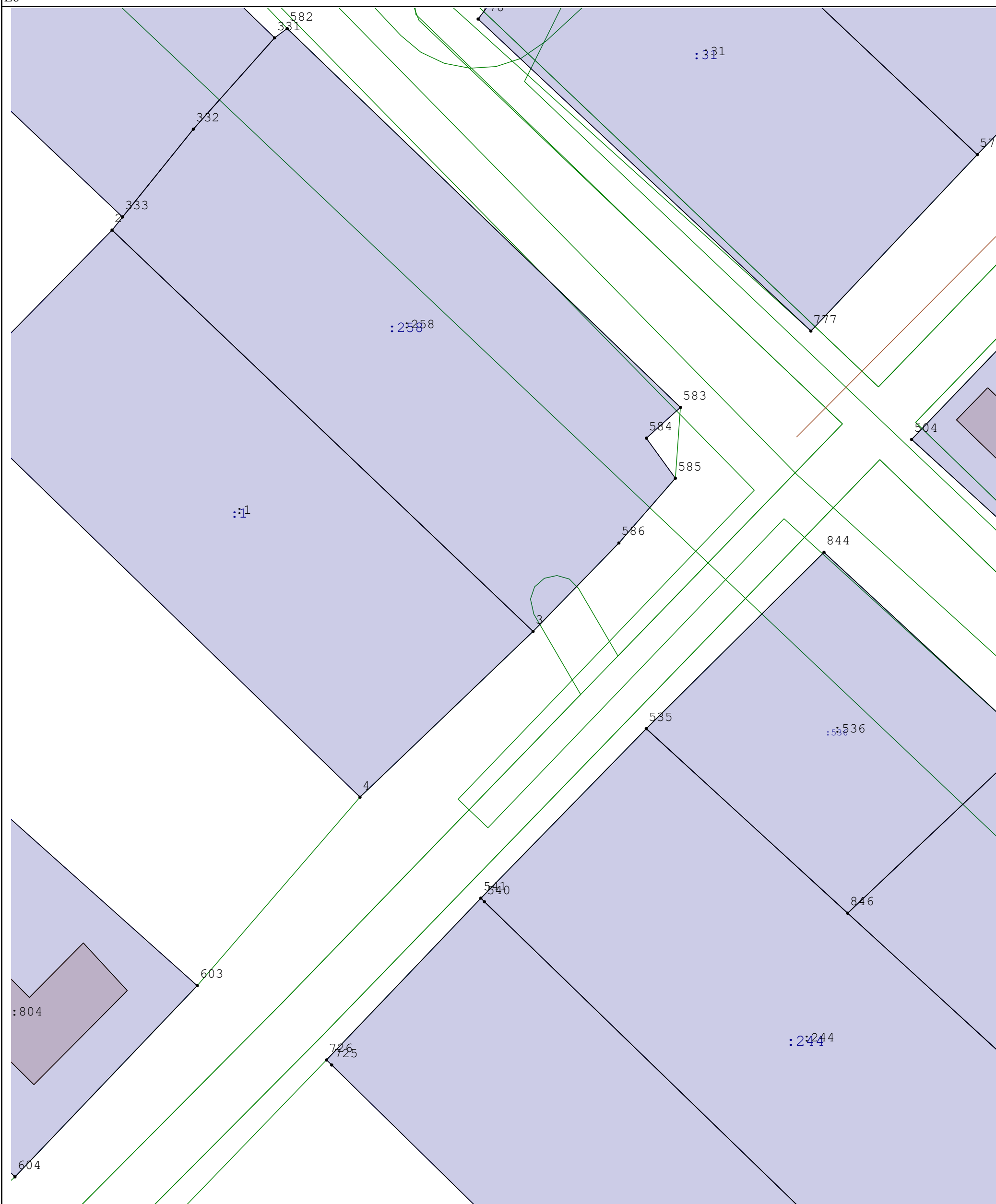
D6





Условные обозначения:

- | | |
|--|---|
|  <ul style="list-style-type: none"> - Земельный участок, размеры которого могут быть переданы в масштабе разделов графической части |  <ul style="list-style-type: none"> - Существующая часть границы, имеющиеся в ГКН сведения о которой достаточны для определения ее местоположения |
|  <ul style="list-style-type: none"> - Вновь образованная часть границы, сведения о которой достаточны для определения ее местоположения |  <ul style="list-style-type: none"> - Характерная точка границы, сведения о которой позволяют однозначно определить ее положение на местности |
|  <ul style="list-style-type: none"> - Кадастровый номер здания |  <ul style="list-style-type: none"> - Кадастровый номер земельного участка |
|  <ul style="list-style-type: none"> - Граница кадастрового квартала | |

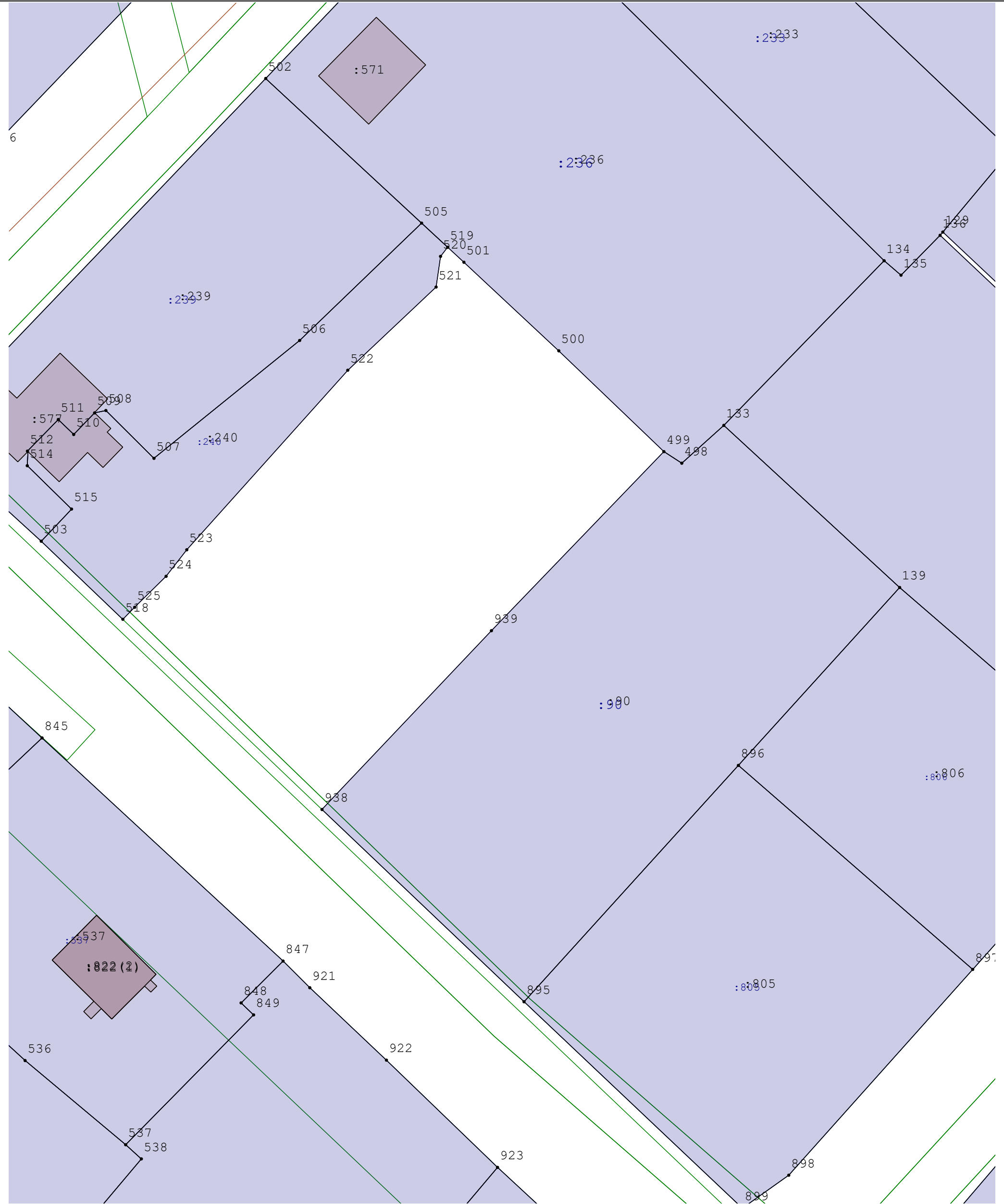
E6



Условные обозначения:

- | | |
|---|--|
|  <ul style="list-style-type: none"> - Земельный участок, размеры которого могут быть переданы в масштабе разделов графической части - Вновь образованная часть границы, сведения о которой достаточны для определения ее местоположения - Кадастровый номер здания - Граница кадастрового квартала |  <ul style="list-style-type: none"> - Существующая часть границы, имеющиеся в ГКН сведения о которой достаточны для определения ее местоположения - Характерная точка границы, сведения о которой позволяют однозначно определить ее положение на местности - Кадастровый номер земельного участка |
|---|--|

F6



Масштаб 1:350

Условные обозначения:

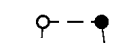

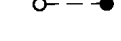



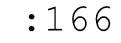
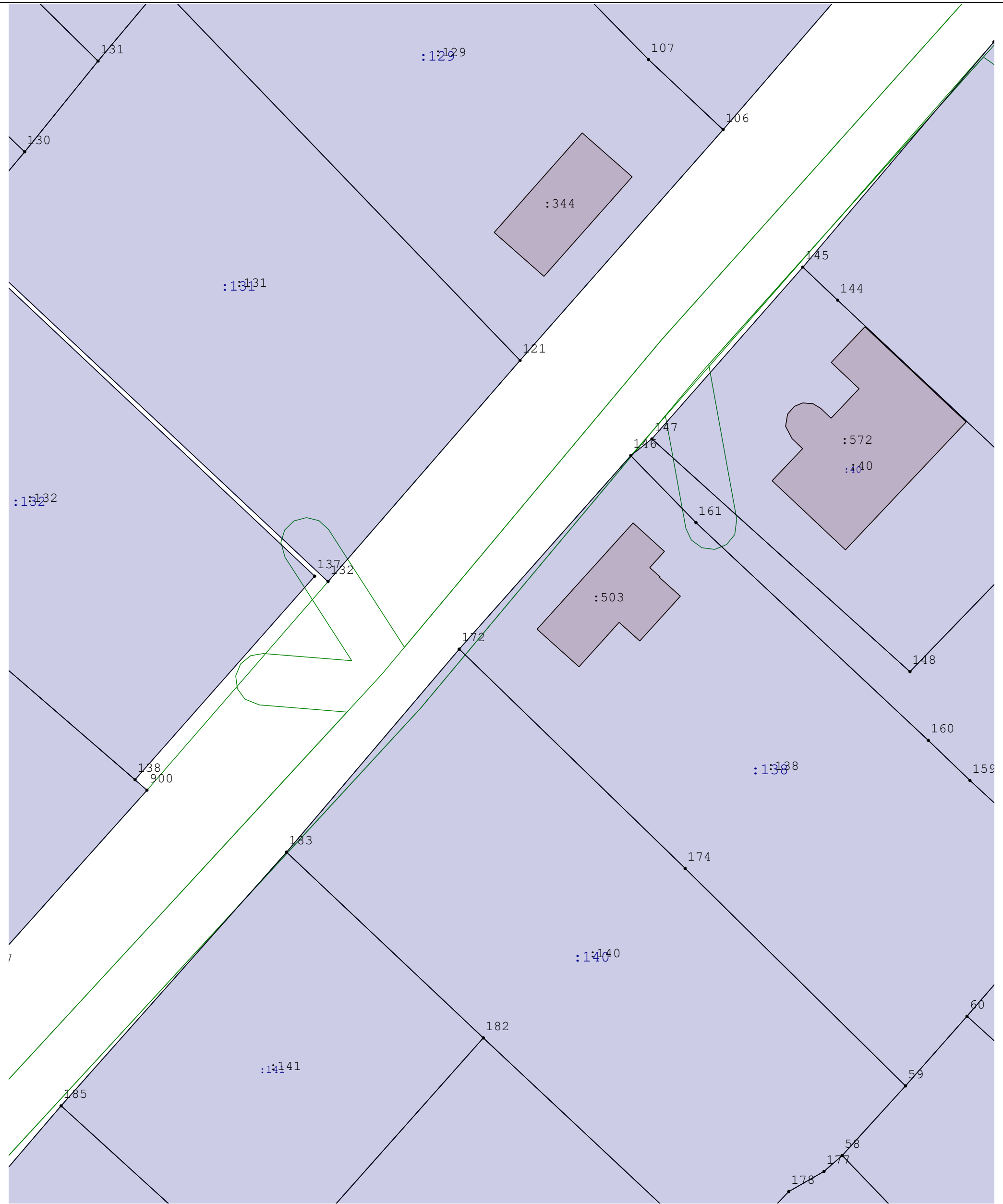
- | | | | |
|--|---|---|---|
|  | - Земельный участок, размеры которого могут быть переданы в масштабе разделов графической части |  | - Существующая часть границы, имеющиеся в ГКН сведения о которой достаточны для определения ее местоположения |
|  | - Вновь образованная часть границы, сведения о которой достаточны для определения ее местоположения |  | - Характерная точка границы, сведения о которой позволяют однозначно определить ее положение на местности |
|  | - Кадастровый номер здания |  | - Кадастровый номер земельного участка |
|  | - Граница кадастрового квартала | | |

Схема границ земельных участков

G6



Масштаб 1:350

Условные обозначения:








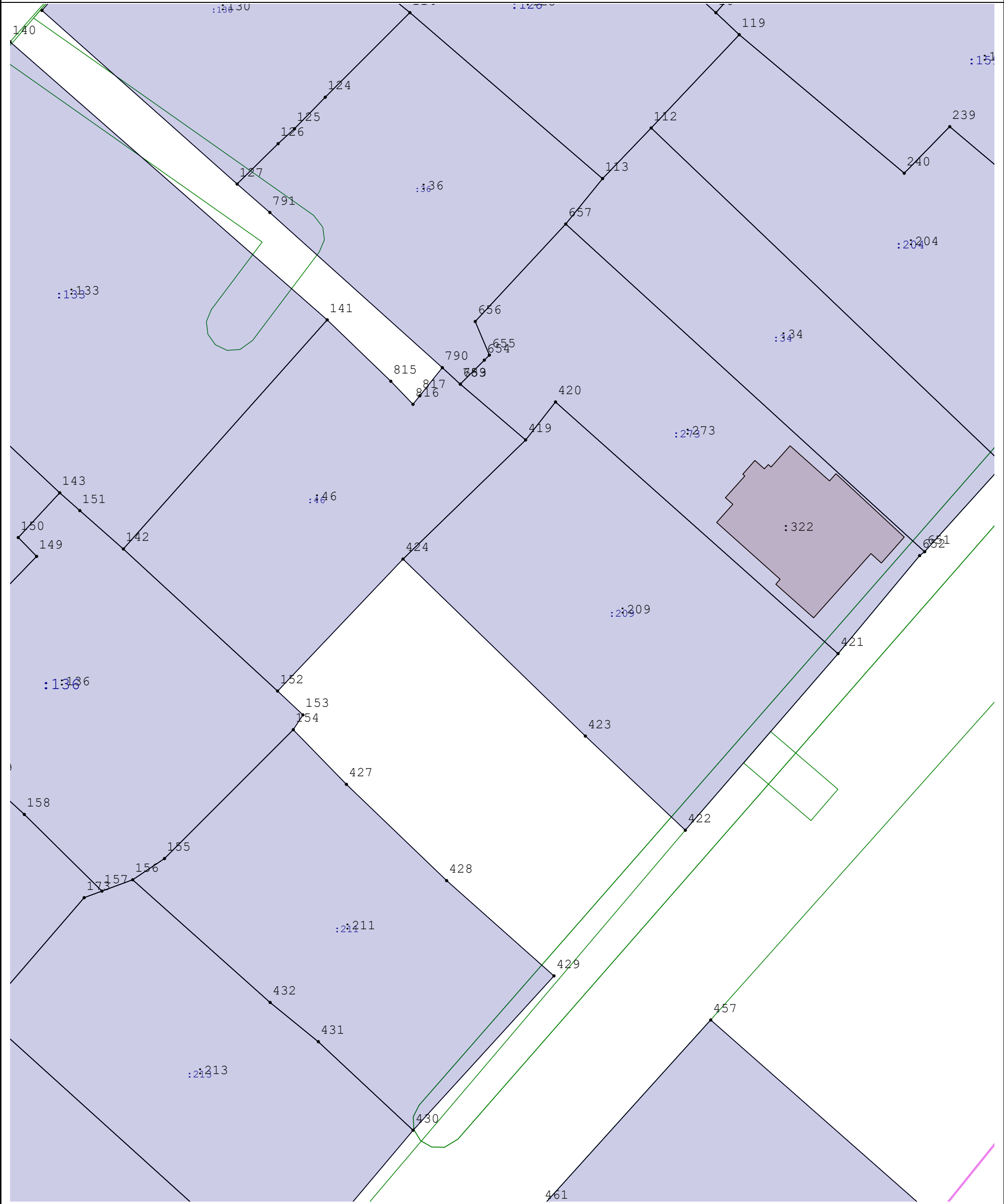
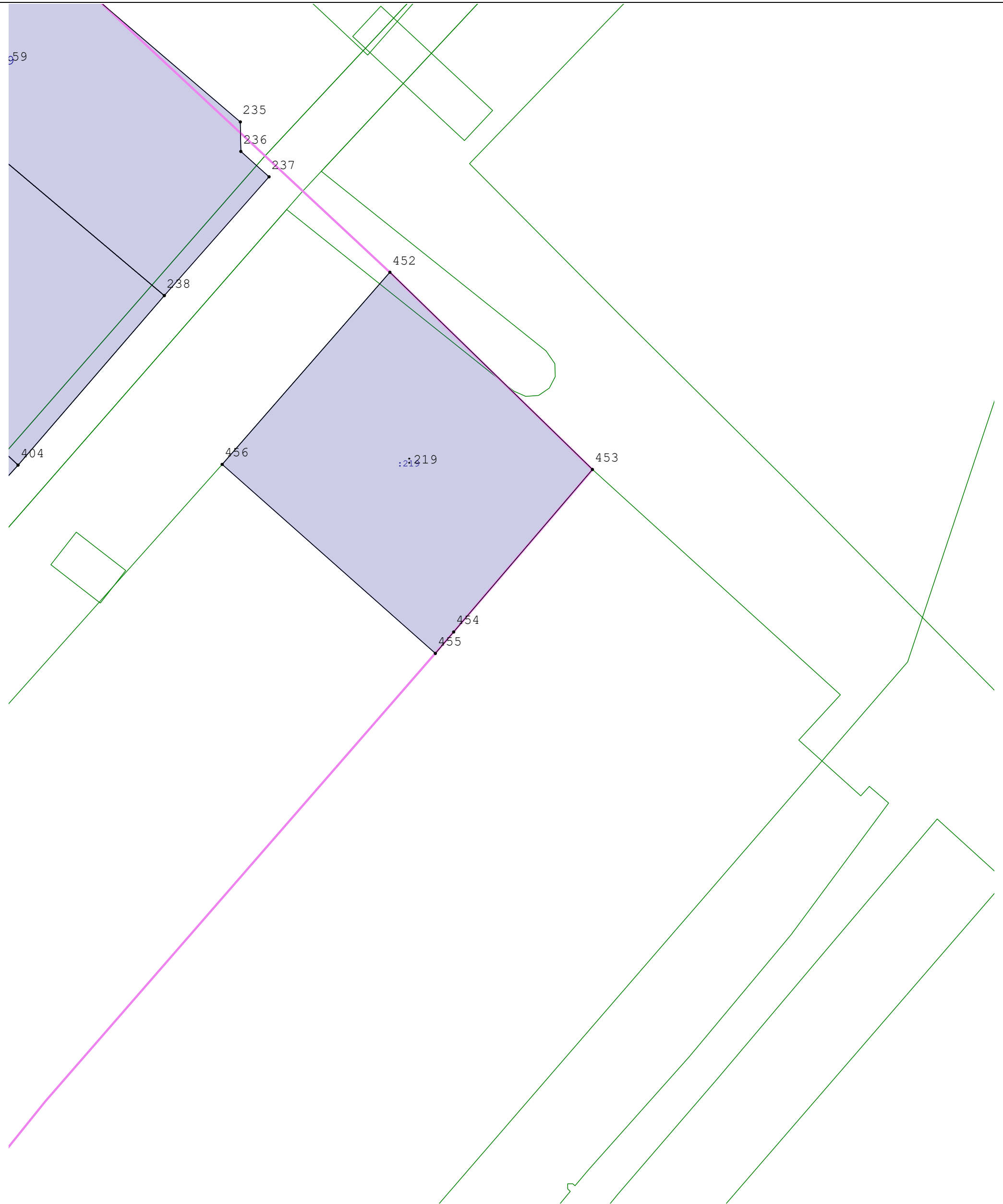
- | | |
|---|---|
|  - Земельный участок, размеры которого могут быть переданы в масштабе разделов графической части |  - Существующая часть границы, имеющиеся в ГКН сведения о которой достаточны для определения ее местоположения |
|  - Вновь образованная часть границы, сведения о которой достаточны для определения ее местоположения |  - Характерная точка границы, сведения о которой позволяют однозначно определить ее положение на местности |
|  : 166 - Кадастровый номер здания |  : 33 - Кадастровый номер земельного участка |
|  - Граница кадастрового квартала | |

Схема границ земельных участков





○ — Земельный участок, размеры которого могут быть переданы в — Существующая часть границы, имеющиеся в ГКН сведения о


- | | | | |
|--|---|---|---|
|  | масштабе разделов графической части |  | которой достаточны для определения ее местоположения |
|  | - Вновь образованная часть границы, сведения о которой достаточны для определения ее местоположения |  | - Характерная точка границы, сведения о которой позволяют однозначно определить ее положение на местности |
|  | - Кадастровый номер здания |  | - Кадастровый номер земельного участка |
|  | - Граница кадастрового квартала | | |





Масштаб 1:350


Условные обозначения:


- 


- Земельный участок, размеры которого могут быть переданы в масштабе разделов графической части
- 

- Вновь образованная часть границы, сведения о которой достаточны для определения ее местоположения
- 

- Кадастровый номер здания
- 


- Граница кадастрового квартала
- 

- Существующая часть границы, имеющиеся в ГКН сведения о которой достаточны для определения ее местоположения
- 

- Характерная точка границы, сведения о которой позволяют однозначно определить ее положение на местности
- 

- Кадастровый номер земельного участка

Условные обозначения:

 - Земельный участок, размеры которого могут быть переданы в масштабе разделов графической части

- Вновь образованная часть границы, сведения о которой достаточны для определения ее местоположения


166 - Кадастровый номер здания

— Граница кадастрового квартала

— Существующая часть границы, имеющиеся в ГКН сведения о которой достаточны для определения ее местоположения

- Характерная точка границы, сведения о которой позволяют однозначно определить ее положение на местности


• 33 - Кадастровый номер земельного участка



Масштаб 1:350








Условные обозначения:

- | | | | |
|--|---|--|---|
| | - Земельный участок, размеры которого могут быть переданы в масштабе разделов графической части | | - Существующая часть границы, имеющиеся в ГКН сведения о которой достаточны для определения ее местоположения |
| | - Вновь образованная часть границы, сведения о которой достаточны для определения ее местоположения | | - Характерная точка границы, сведения о которой позволяют однозначно определить ее положение на местности |
| | - Кадастровый номер здания | | - Кадастровый номер земельного участка |
| | - Граница кадастрового квартала | | |



Масштаб 1:350

Условные обозначения:

- | | | | |
|---|---|---|---|
|  | - Земельный участок, размеры которого могут быть переданы в масштабе разделов графической части |  | - Существующая часть границы, имеющиеся в ГКН сведения о которой достаточны для определения ее местоположения |
|  | - Вновь образованная часть границы, сведения о которой достаточны для определения ее местоположения |  | - Характерная точка границы, сведения о которой позволяют однозначно определить ее положение на местности |
|  | - Кадастровый номер здания |  | - Кадастровый номер земельного участка |
|  | - Граница кадастрового квартала | | |

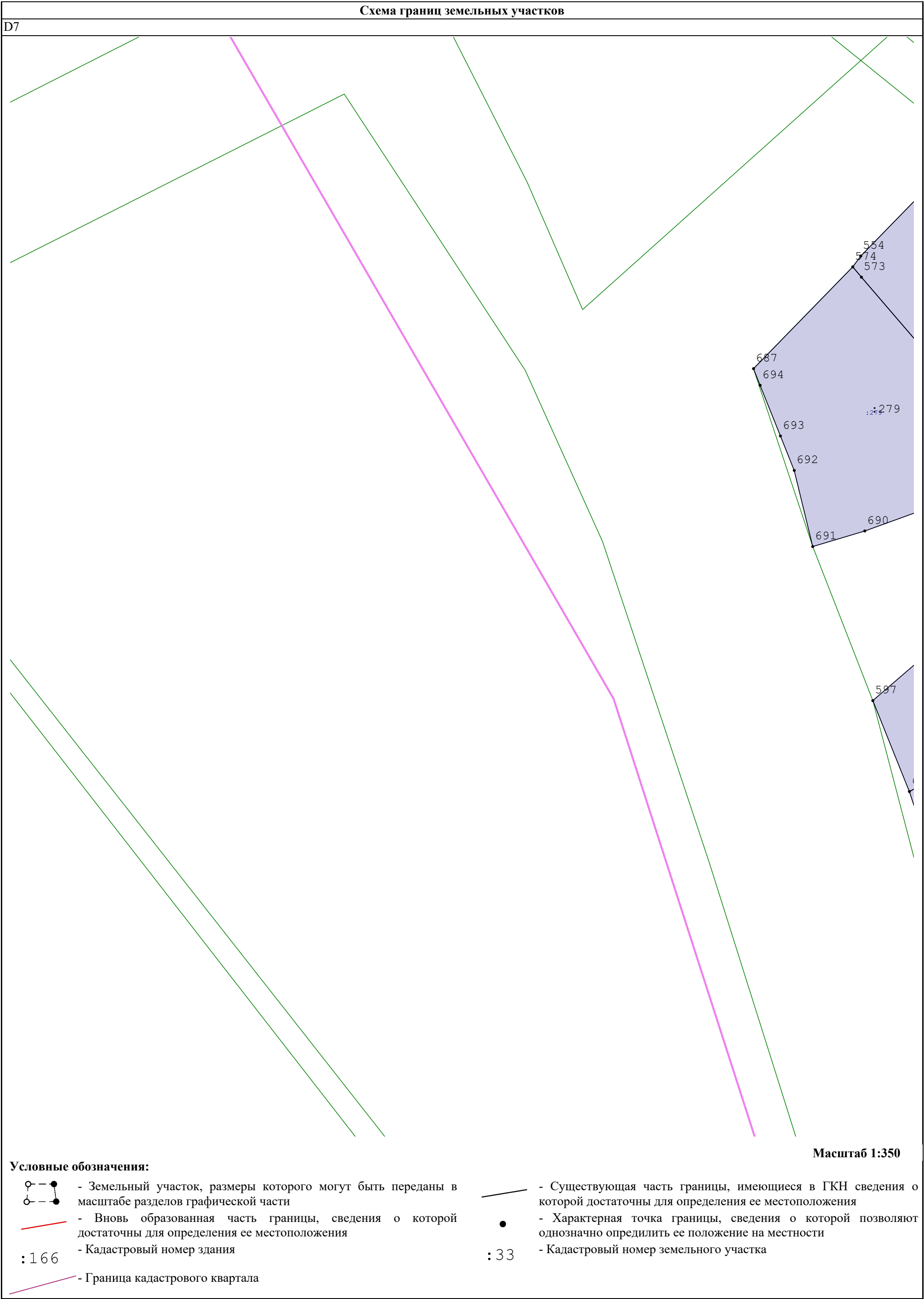
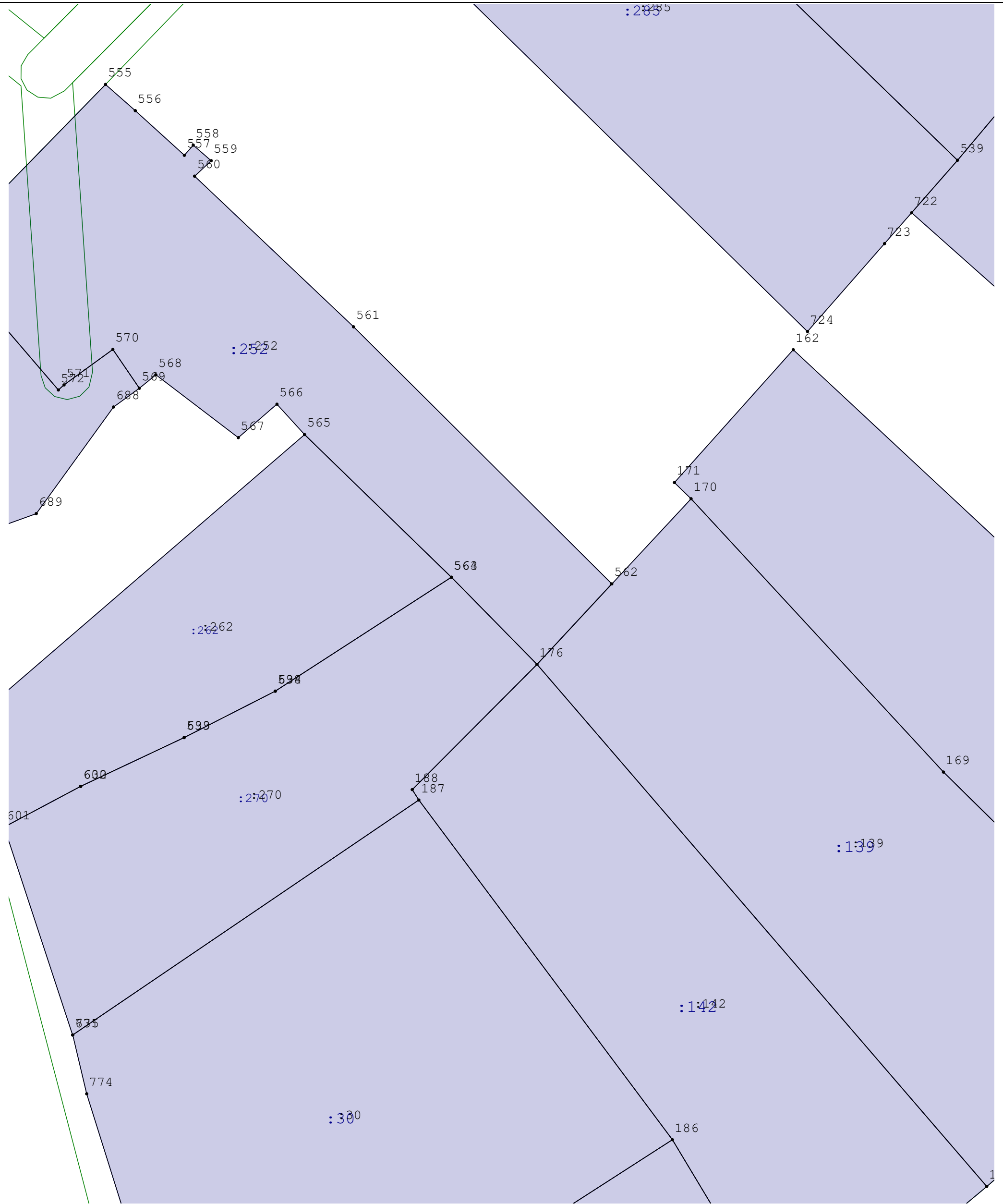


Схема границ земельных участков

E7



Масштаб 1:350

Условные обозначения:








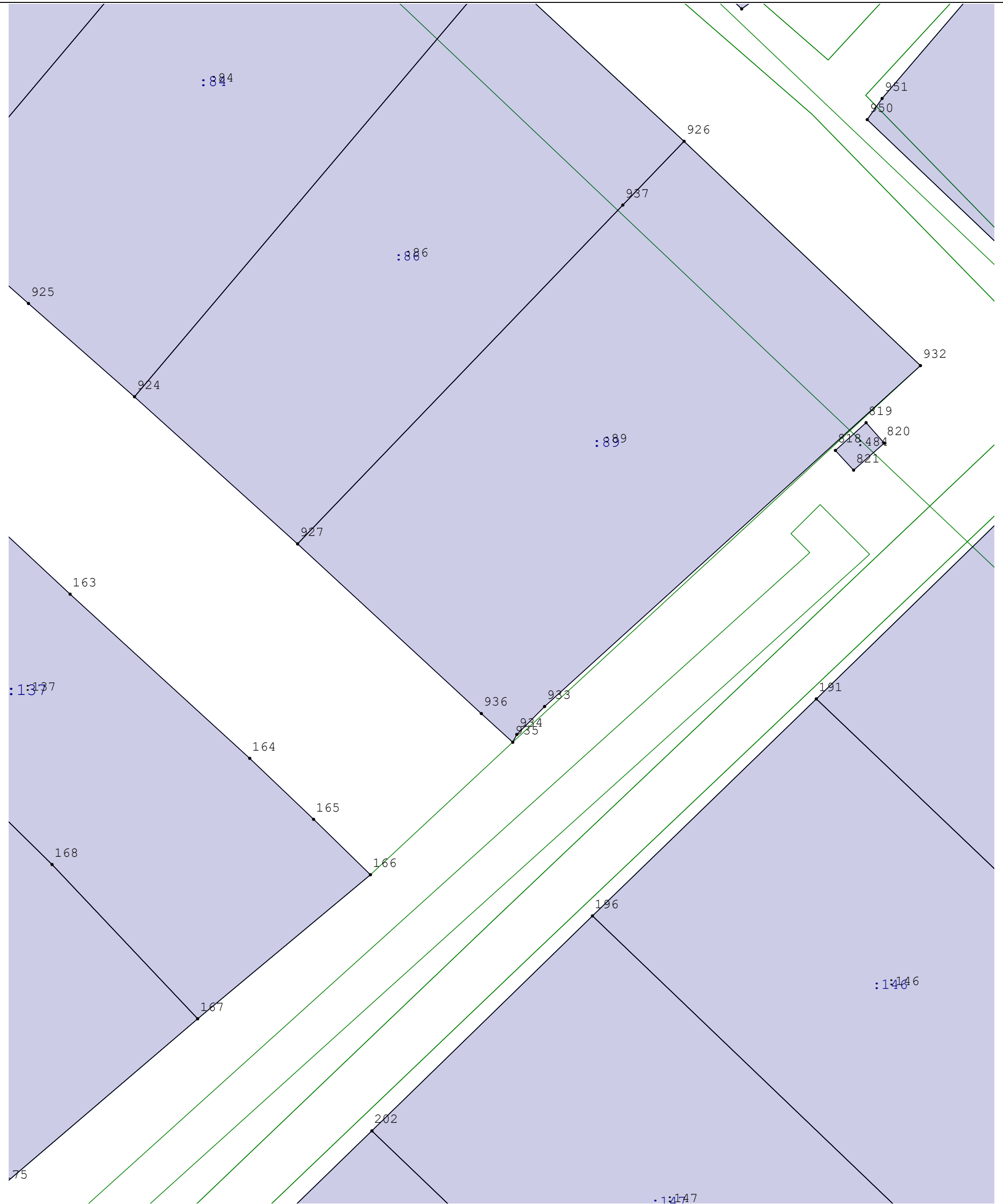
- | | | | |
|---|---|---|---|
|  | - Земельный участок, размеры которого могут быть переданы в масштабе разделов графической части |  | - Существующая часть границы, имеющиеся в ГКН сведения о которой достаточны для определения ее местоположения |
|  | - Вновь образованная часть границы, сведения о которой достаточны для определения ее местоположения |  | - Характерная точка границы, сведения о которой позволяют однозначно определить ее положение на местности |
|  | - Кадастровый номер здания |  | - Кадастровый номер земельного участка |
|  | - Граница кадастрового квартала | | |

Схема границ земельных участков

F7



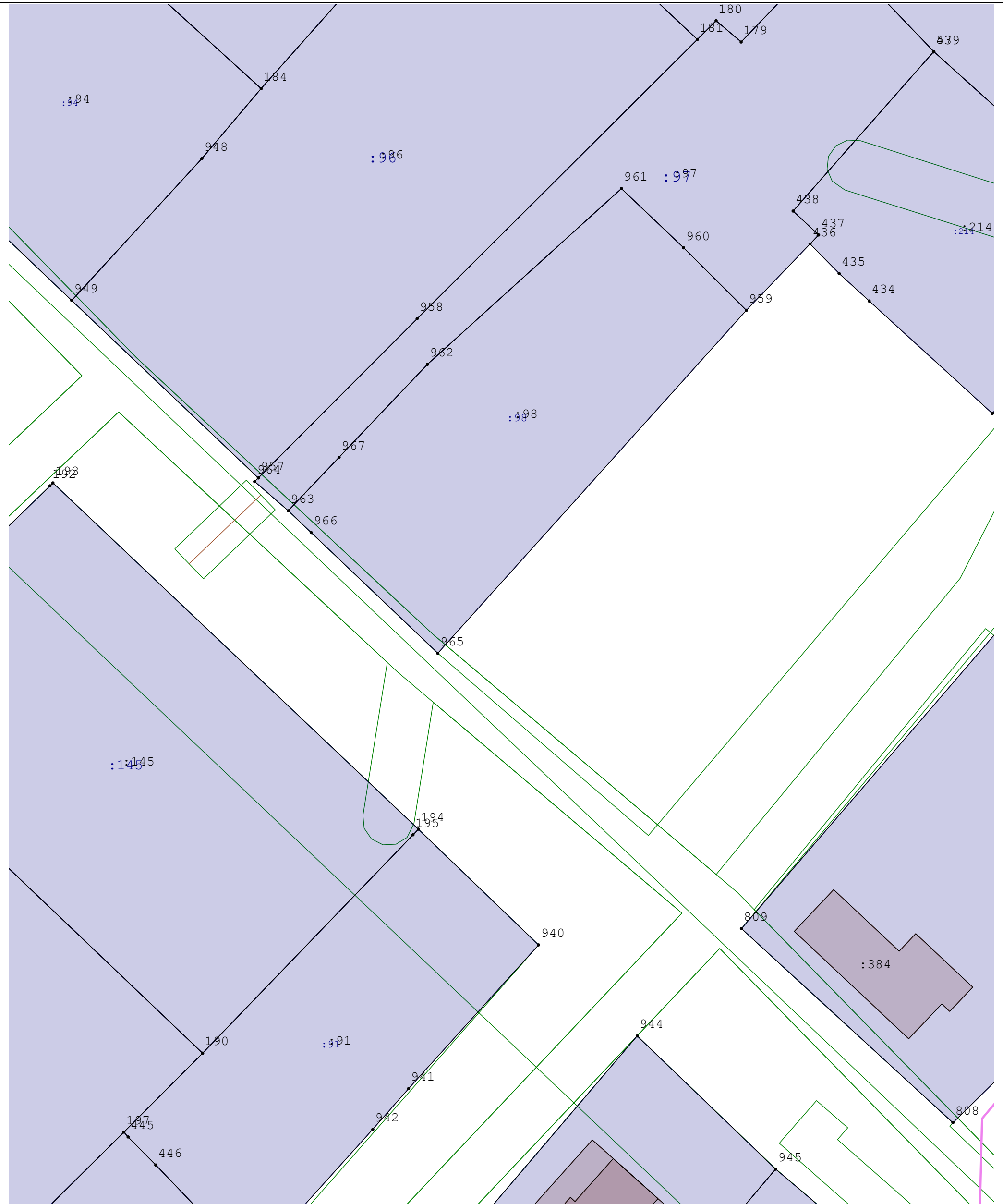
Масштаб 1:350

Условные обозначения:

- | | | | |
|--|---|--|---|
| | - Земельный участок, размеры которого могут быть переданы в масштабе разделов графической части | | - Существующая часть границы, имеющиеся в ГКН сведения о которой достаточны для определения ее местоположения |
| | - Вновь образованная часть границы, сведения о которой достаточны для определения ее местоположения | | - Характерная точка границы, сведения о которой позволяют однозначно определить ее положение на местности |
| | - Кадастровый номер здания | | - Кадастровый номер земельного участка |
| | - Граница кадастрового квартала | | |








Схема границ земельных участков

G7

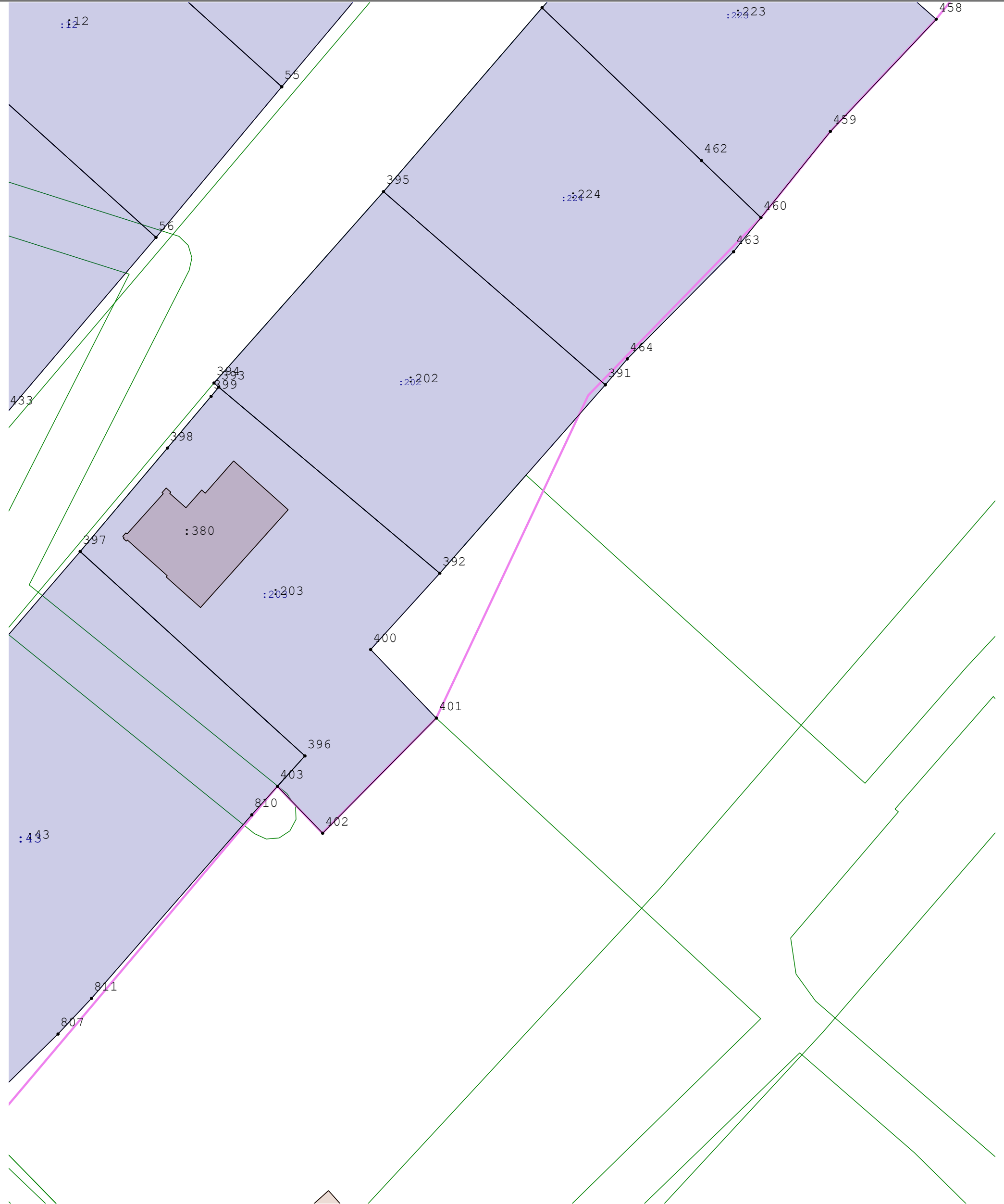


Масштаб 1:350

Условные обозначения:








- | | |
|---|---|
|  - Земельный участок, размеры которого могут быть переданы в масштабе разделов графической части |  - Существующая часть границы, имеющиеся в ГКН сведения о которой достаточны для определения ее местоположения |
|  - Вновь образованная часть границы, сведения о которой достаточны для определения ее местоположения |  - Характерная точка границы, сведения о которой позволяют однозначно определить ее положение на местности |
|  : 166 - Кадастровый номер здания |  : 33 - Кадастровый номер земельного участка |
|  - Граница кадастрового квартала | |

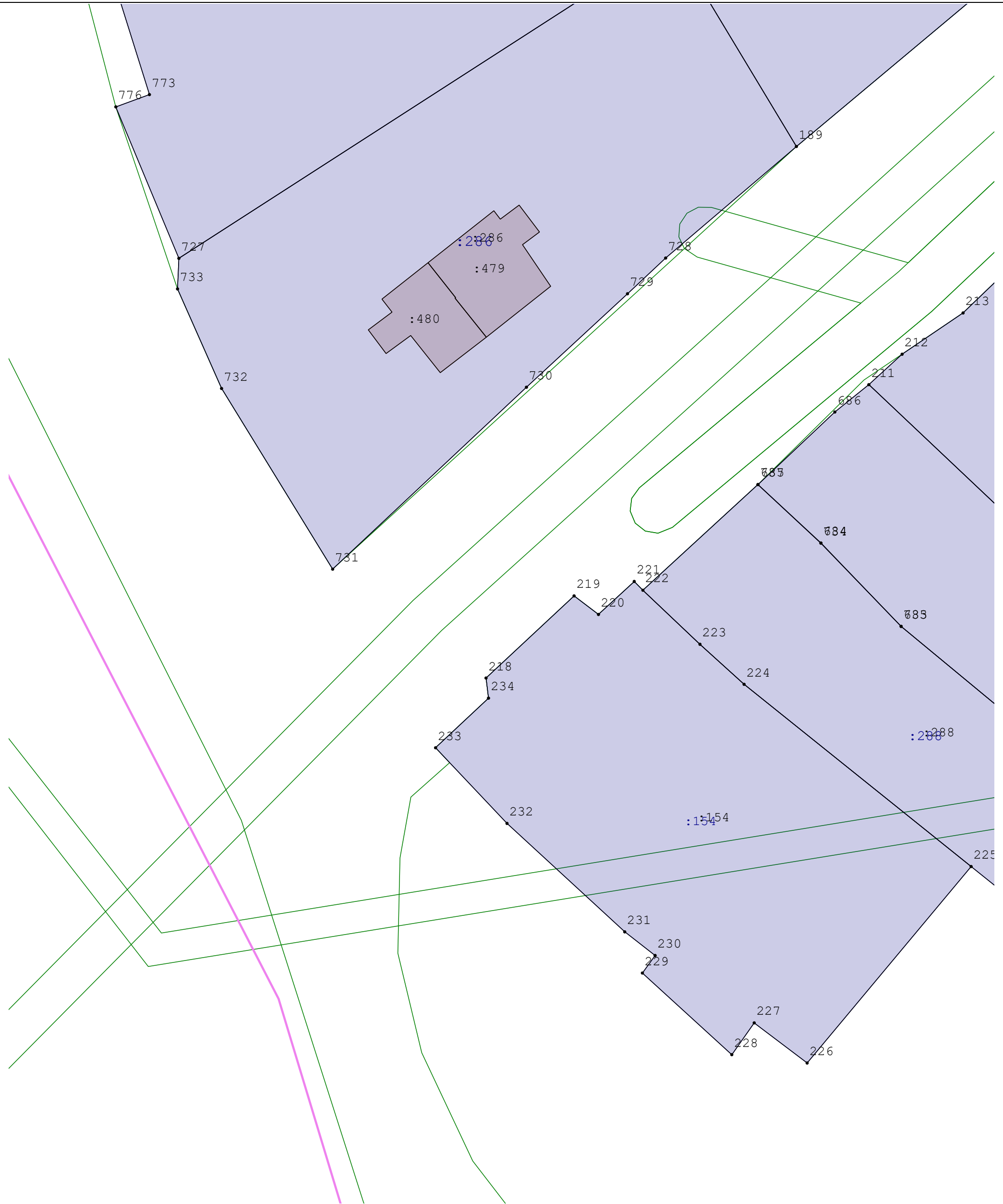
H7



Масштаб 1:350








Условные обозначения:

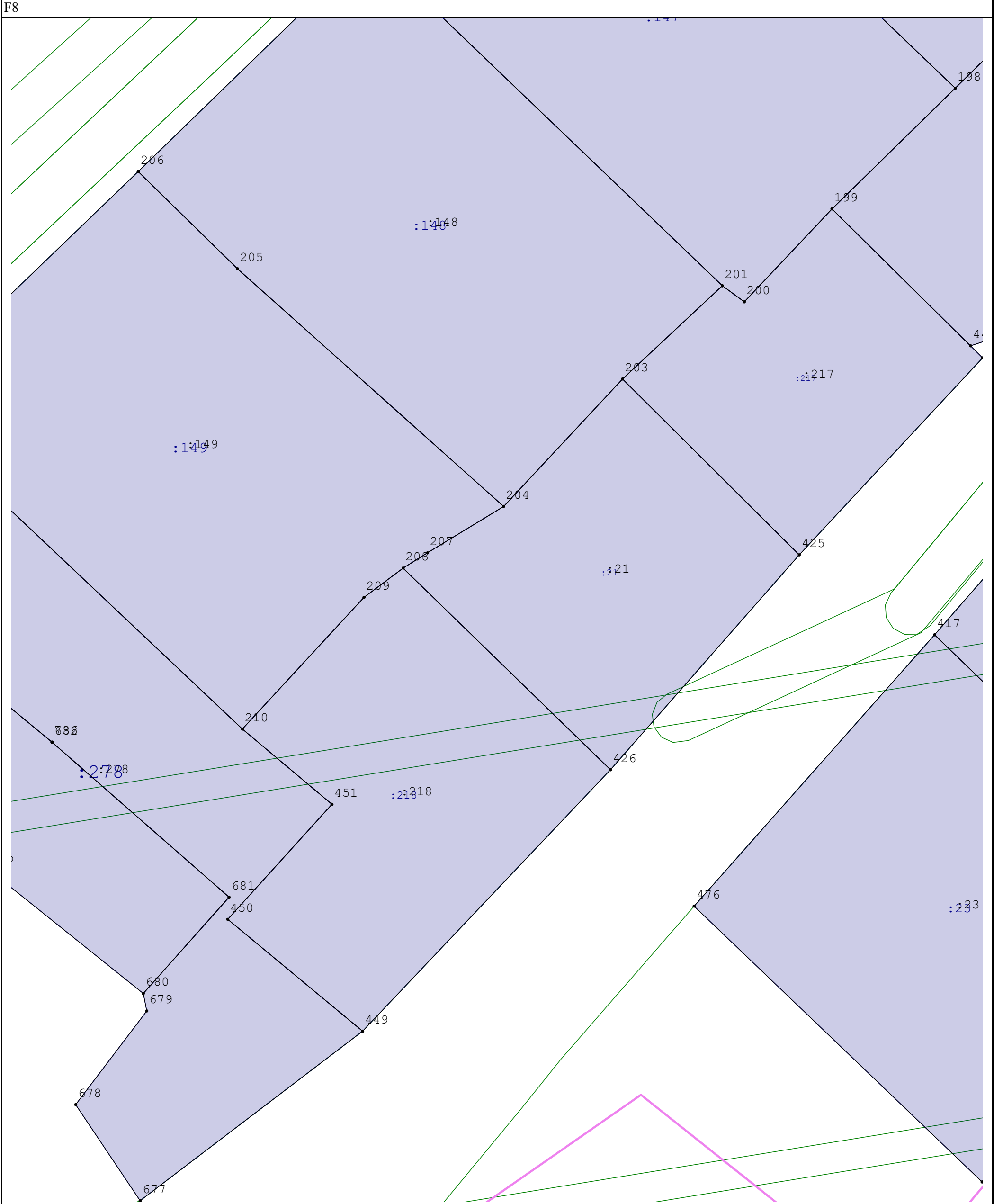
- | | | | |
|---|---|---|---|
|  | - Земельный участок, размеры которого могут быть переданы в масштабе разделов графической части |  | - Существующая часть границы, имеющиеся в ГКН сведения о которой достаточны для определения ее местоположения |
|  | - Вновь образованная часть границы, сведения о которой достаточны для определения ее местоположения |  | - Характерная точка границы, сведения о которой позволяют однозначно определить ее положение на местности |
|  | - Кадастровый номер здания |  | - Кадастровый номер земельного участка |
|  | - Граница кадастрового квартала | | |



Масштаб 1:350



Условные обозначения:



- | | | | |
|---|---|---|---|
|  | - Земельный участок, размеры которого могут быть переданы в масштабе разделов графической части |  | - Существующая часть границы, имеющиеся в ГКН сведения о которой достаточны для определения ее местоположения |
|  | - Вновь образованная часть границы, сведения о которой достаточны для определения ее местоположения |  | - Характерная точка границы, сведения о которой позволяют однозначно определить ее положение на местности |
|  | - Кадастровый номер здания |  | - Кадастровый номер земельного участка |
|  | - Граница кадастрового квартала | | |







Масштаб 1:350



Условные обозначения:



- 



- Земельный участок, размеры которого могут быть переданы в масштабе разделов графической части
- 

- Вновь образованная часть границы, сведения о которой достаточны для определения ее местоположения
- 

- Кадастровый номер здания
- 

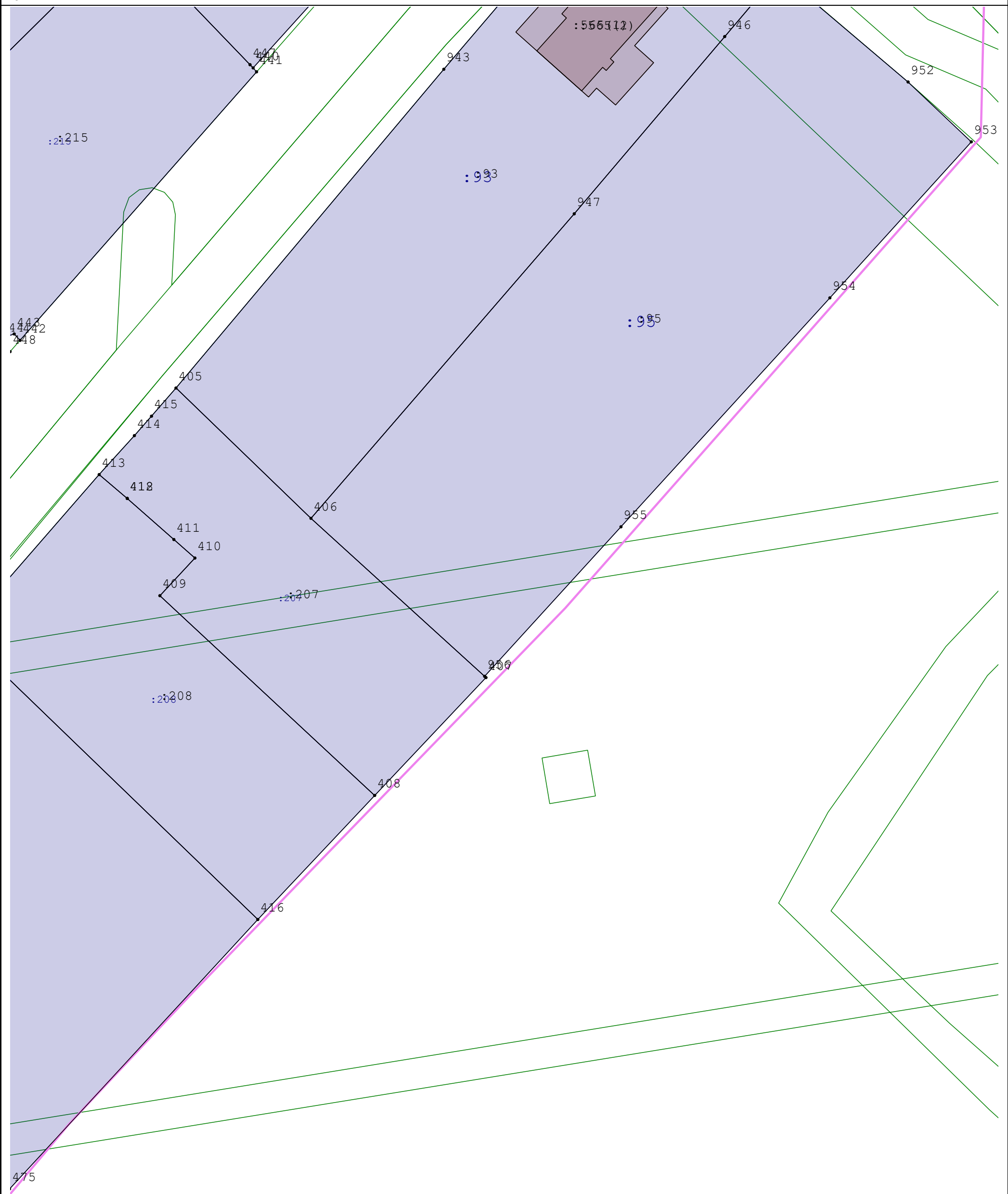
- Граница кадастрового квартала
- 

- Существующая часть границы, имеющиеся в ГКН сведения о которой достаточны для определения ее местоположения
- 








- Характерная точка границы, сведения о которой позволяют однозначно определить ее положение на местности
- 

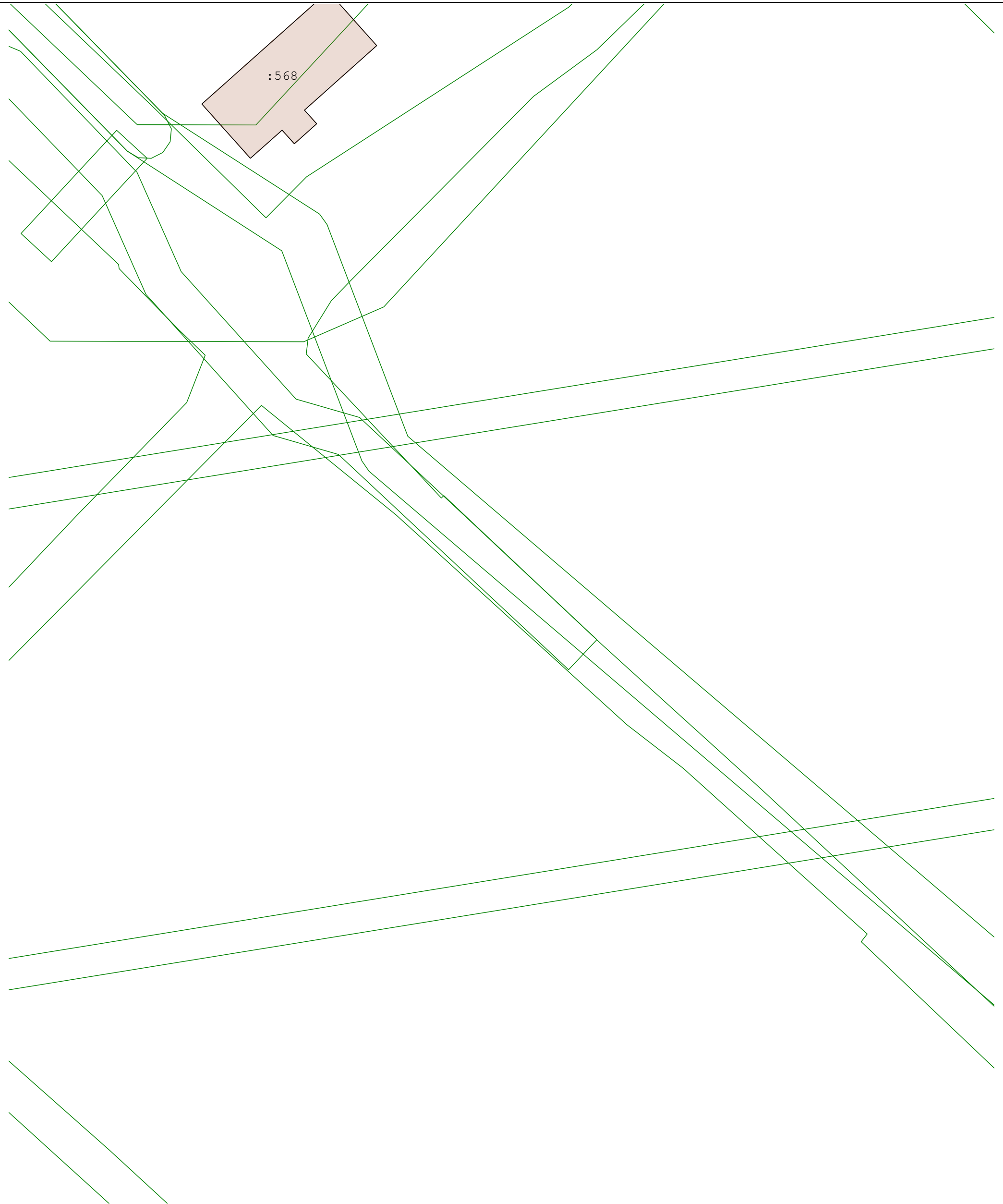
- Кадастровый номер земельного участка

G8



Условные обозначения:

- | | |
|--|---|
|  <ul style="list-style-type: none"> - Земельный участок, размеры которого могут быть переданы в масштабе разделов графической части |  <ul style="list-style-type: none"> - Существующая часть границы, имеющиеся в ГКН сведения о которой достаточны для определения ее местоположения |
|  <ul style="list-style-type: none"> - Вновь образованная часть границы, сведения о которой достаточны для определения ее местоположения |  <ul style="list-style-type: none"> - Характерная точка границы, сведения о которой позволяют однозначно определить ее положение на местности |
|  <ul style="list-style-type: none"> - Кадастровый номер здания |  <ul style="list-style-type: none"> - Кадастровый номер земельного участка |
|  <ul style="list-style-type: none"> - Граница кадастрового квартала | |



Масштаб 1:350

Условные обозначения:

- Земельный участок, размеры которого могут быть переданы в масштабе разделов графической части
- Вновь образованная часть границы, сведения о которой достаточны для определения ее местоположения
- Кадастровый номер здания
- Граница кадастрового квартала
- Существующая часть границы, имеющиеся в ГКН сведения о которой достаточны для определения ее местоположения
- Характерная точка границы, сведения о которой позволяют однозначно определить ее положение на местности
- Кадастровый номер земельного участка



Масштаб 1:1 500

Условные обозначения:

—	- Существующая часть границы, имеющиеся в ГКН сведения о которой достаточны для определения ее местоположения	—	- вновь образованная часть границы, сведения о которой достаточны для определения ее местоположения	•	- Характерная точка границы, сведения о которой позволяют однозначно определить ее положение на местности	△	- Пункт государственной геодезической сети	←	- Направления геодезических построений при определении координат характерных точек границ земельного участка
-	Кадастровый номер здания	-	Кадастровый номер земельного участка	-	Граница кадастрового квартала				